




-  LIMITE DEL SEDIME AEROPORTUALE
-  LIMITE DELLA SOTTOZONA G-8 ( agg. 30/03/2000)
-  AREA DELLA SOTTOZONA G-8 ( agg. 30/03/2000)

**SOTTOZONA G8** ( art. 37 del PRG del comune di Alghero):  
 Nella zona G8 sono consentite soltanto opere e attrezzature connesse con l'esigenza funzionale dell'aeroporto, le quali possono essere realizzate in conformità alle leggi e regolamenti speciali per le zone aeroportuali.  
 nella zona devono essere destinati idonee aree per parcheggio temporaneo e prolungato, dimensionato sulla scala del movimento dei passeggeri e delle merci.



ENAC - Ente Nazionale per l'Aviazione Civile

 **SOGEAAL**  
 SOCIETÀ DI GESTIONE  
 AEROPORTO ALGHERO

**MASTER PLAN  
 PIANO DI SVILUPPO  
 AEROPORTO DI ALGHERO**

 **GRUPPO DI LAVORO**  
 Ing. Gianluca Langella  
 Ing. Antonio Sarra  
 Geom. Alessandro Melis  
 Geom. Nicola Motzo

Tavola : **3.2**      Elaborato : **AEROFOTOGRAMMETRICO**  
 Scala : **1:20.000**      PRG COMUNE DI ALGHERO  
 Stato : **STATO FUTURO**  
 Data : **Apr. 2017**

PROGETTAZIONE ELABORAZIONE PROGETTAZIONE Ing. Gianluca Langella	APPROVAZIONE	VISTO

