

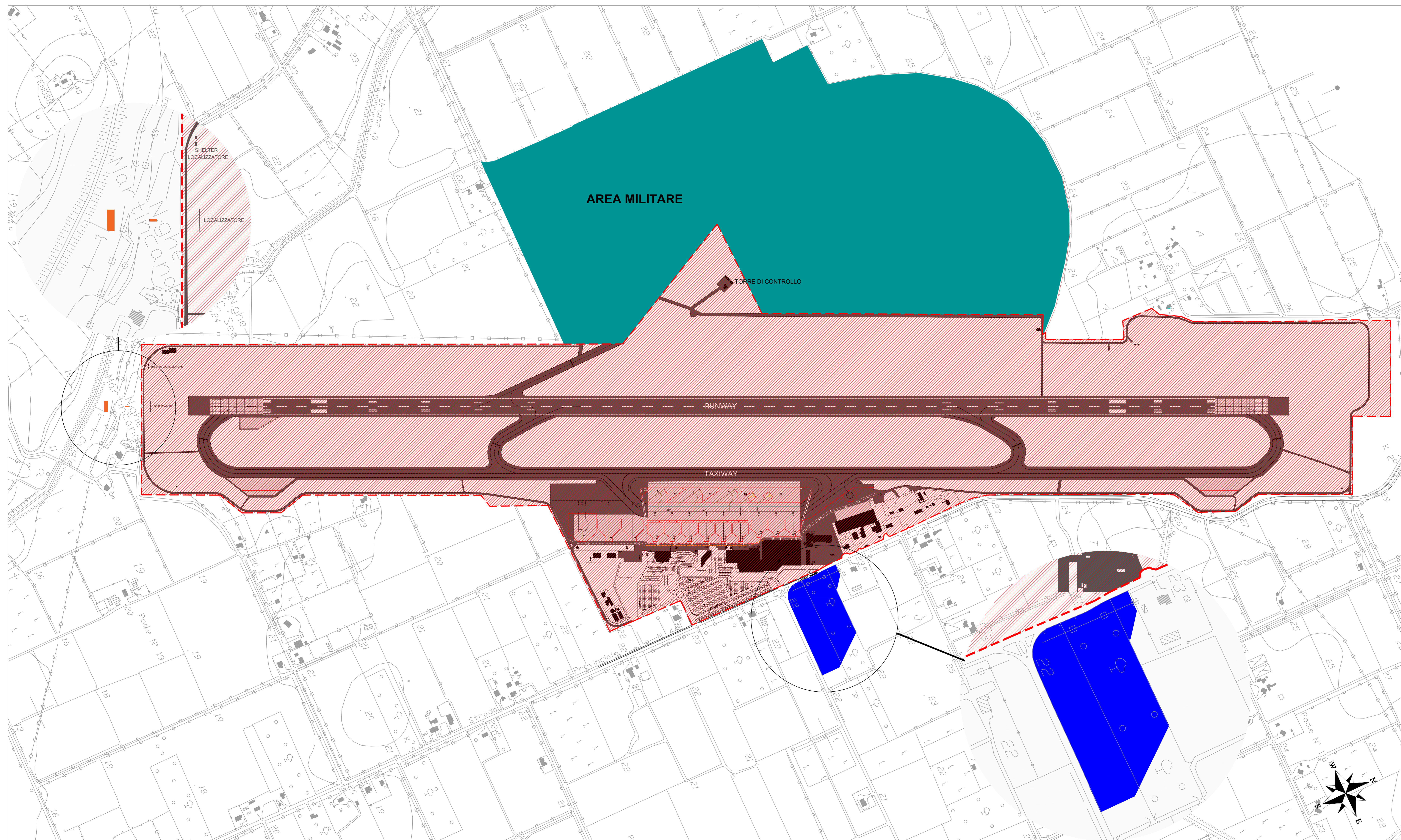


 AREA AEROPORTUALE ATTUALE

 AREE ACQUISITE PER VIABILITA'  
mq 34.180,00

 AREE ACQUISITE PER  
RADIOASSISTENZE mq 330,00



 ENAC - Ente Nazionale per l'Aviazione Civile

 **SOGEAAL**  
SOCIETÀ DI GESTIONE  
AEROPORTO ALGHERO

**MASTER PLAN  
PIANO DI SVILUPPO  
AEROPORTO DI ALGHERO**



**GRUPPO DI LAVORO**  
Ing. Gianluca Langella  
Ing. Antonio Serra  
Geom. Alessandro Melis  
Geom. Nicola Motzo

Tavola : **6.1**  
Scala : **1:4.000**  
Data : **Apr. 2017**

**AREE DA ACQUISIRE  
E ACQUISITE**

PROGETTAZIONE <b>IL FORNITORE PROGETTAZIONE</b> Ing. Gianluca Langella	APPROVAZIONE	VISTO																								
<table border="1"> <tr> <td>1</td> <td>11/12</td> <td>11/12</td> <td>11/12</td> </tr> <tr> <td>REDAZIONE</td> <td>SEGN.</td> <td>DETTAGLIO</td> <td>REDAZIONE</td> </tr> </table>	1	11/12	11/12	11/12	REDAZIONE	SEGN.	DETTAGLIO	REDAZIONE	<table border="1"> <tr> <td>11/12</td> <td>11/12</td> <td>11/12</td> <td>11/12</td> </tr> <tr> <td>REDAZIONE</td> <td>SEGN.</td> <td>DETTAGLIO</td> <td>REDAZIONE</td> </tr> </table>	11/12	11/12	11/12	11/12	REDAZIONE	SEGN.	DETTAGLIO	REDAZIONE	<table border="1"> <tr> <td>11/12</td> <td>11/12</td> <td>11/12</td> <td>11/12</td> </tr> <tr> <td>REDAZIONE</td> <td>SEGN.</td> <td>DETTAGLIO</td> <td>REDAZIONE</td> </tr> </table>	11/12	11/12	11/12	11/12	REDAZIONE	SEGN.	DETTAGLIO	REDAZIONE
1	11/12	11/12	11/12																							
REDAZIONE	SEGN.	DETTAGLIO	REDAZIONE																							
11/12	11/12	11/12	11/12																							
REDAZIONE	SEGN.	DETTAGLIO	REDAZIONE																							
11/12	11/12	11/12	11/12																							
REDAZIONE	SEGN.	DETTAGLIO	REDAZIONE																							