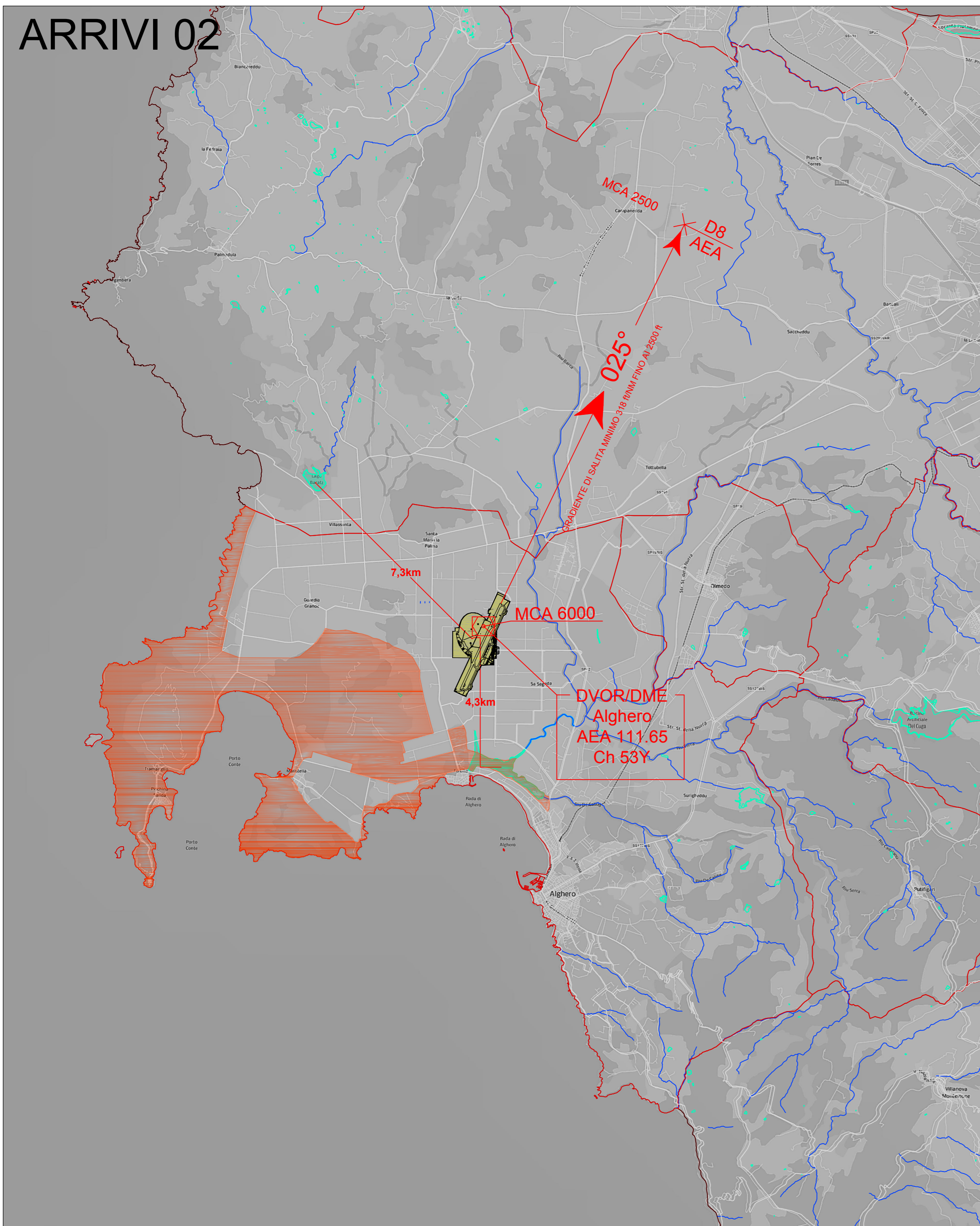
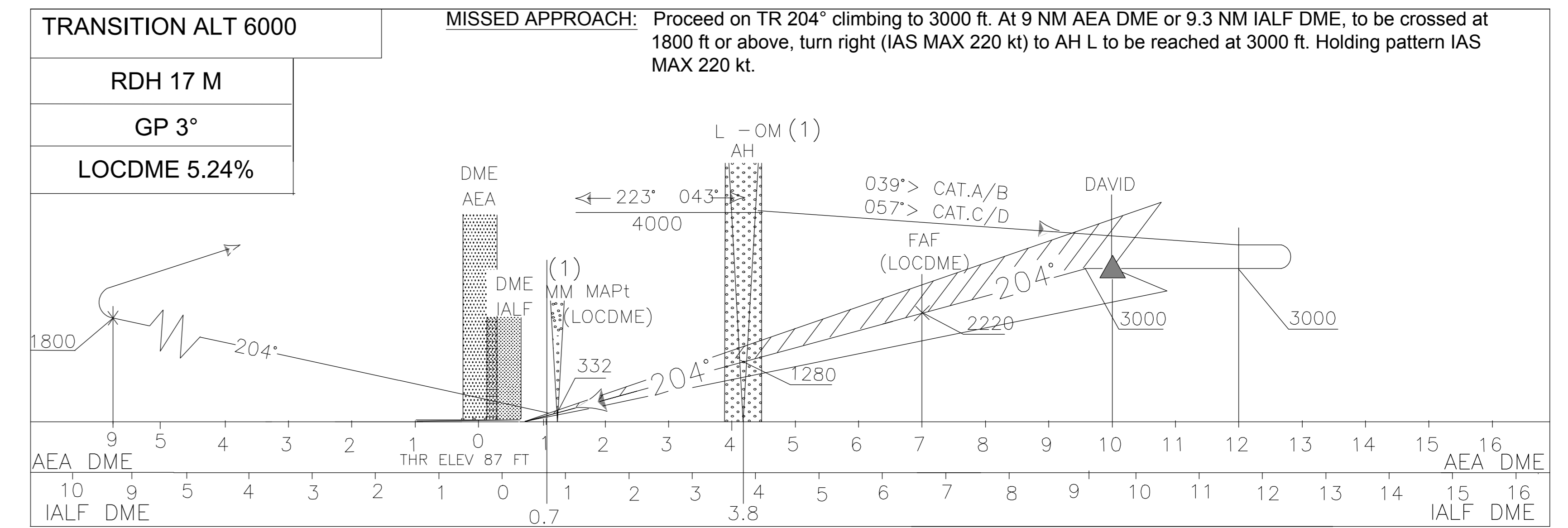
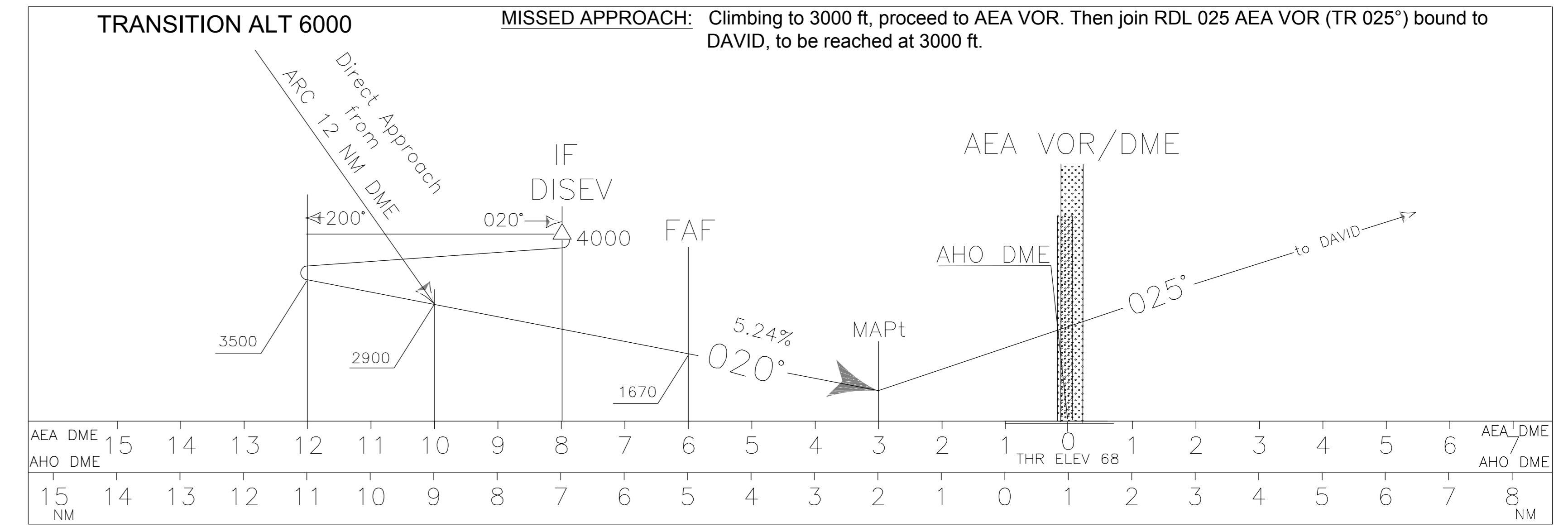
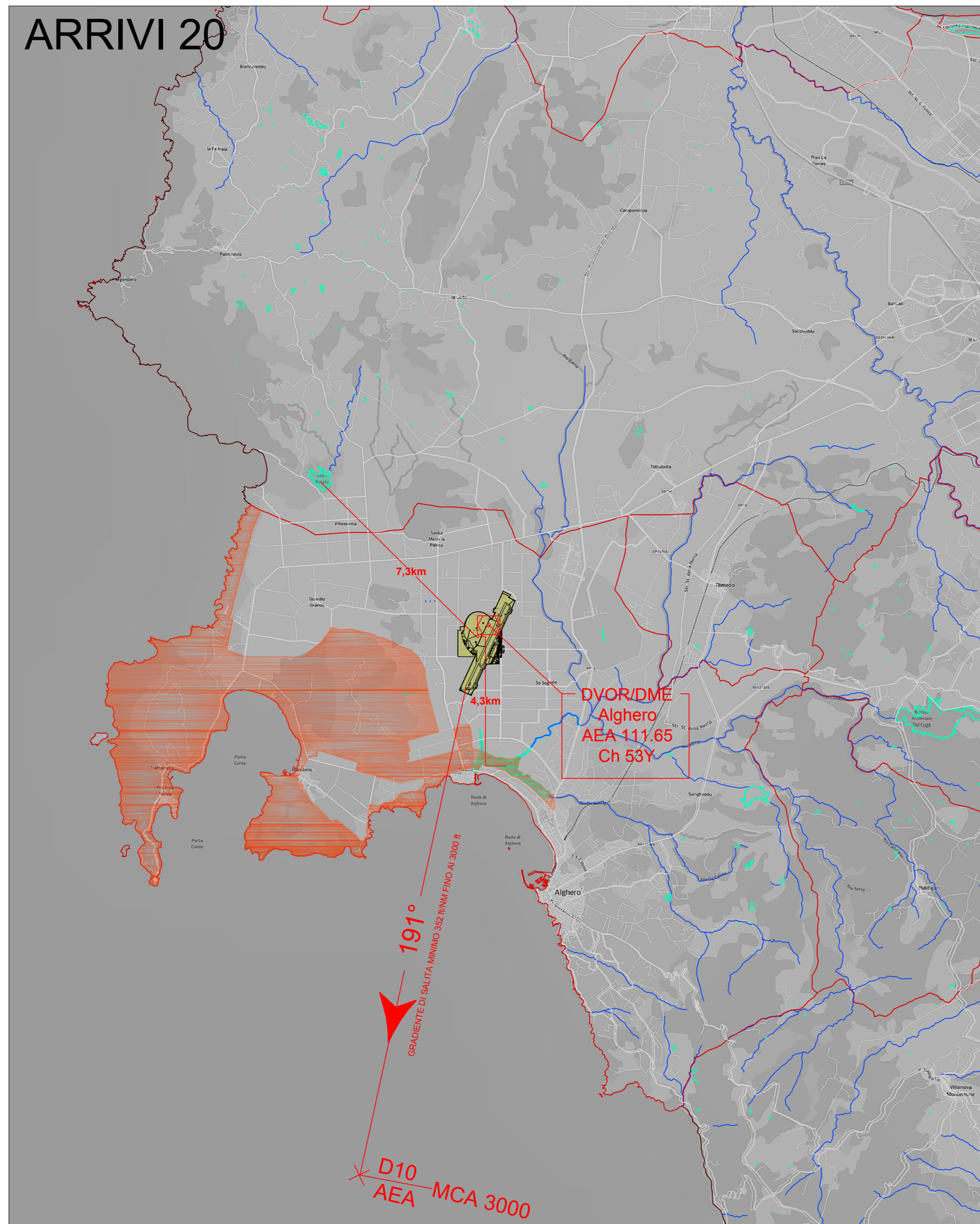


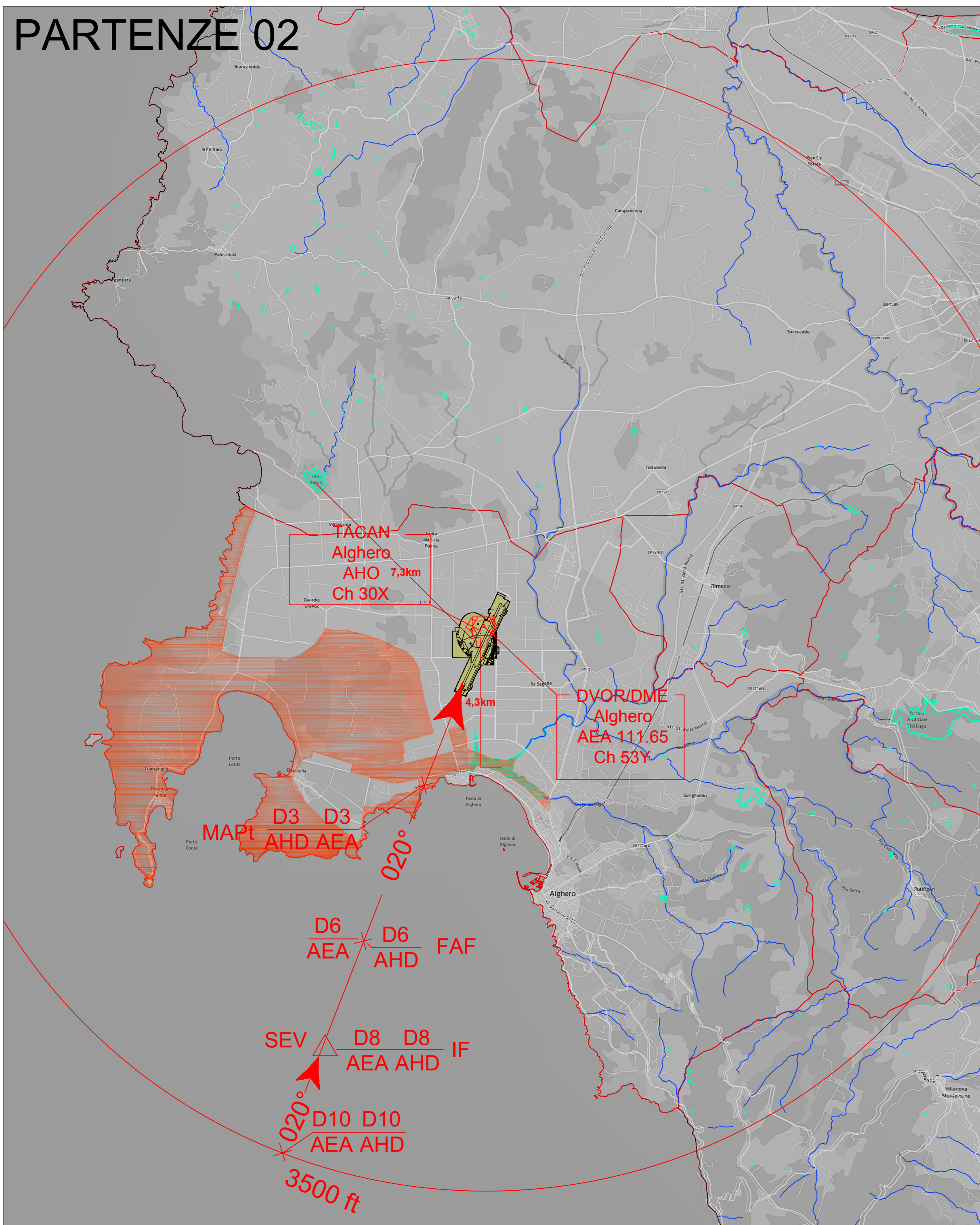
ARRIVI 02



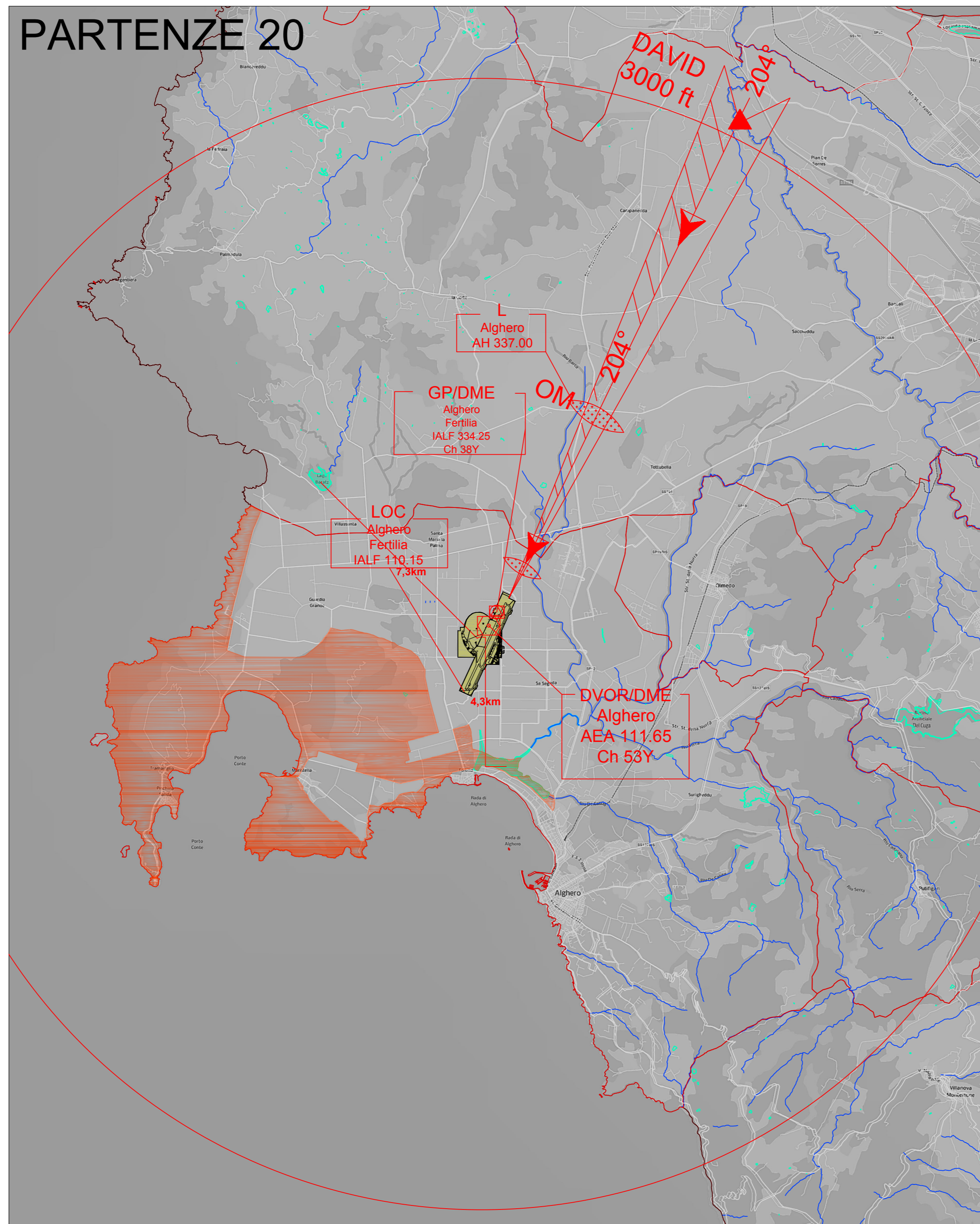
ARRIVI 20



PARTENZE 02



PARTENZE 20



LEGENDA

- Sito di Interesse Comunitario - ITB010042 "Capo Caccia (con le Isole Foradada e Piana) e Punta del Giglio"
- Zona di Protezione Speciale - ITB013044 "Capo Caccia"
- Parco Naturale Regionale - EUAP1052 "Porto Conte" - LR.4 del 26/02/1999 - BURAS num.7 del 08/03/1999
- Area marina naturale protetta - EUAP0554 "Capo Caccia Isola Piana" - DMA del 20/09/2002 - Pubblicato in GU num.285 del 05/12/2005
- Riserve naturali regionali - "Capo Caccia e Punta Giglio" - "Stagno di Calich"

**MASTER PLAN
PIANO DI SVILUPPO
AEROPORTO DI ALGERO**

GRUPPO DI LAVORO
Ing. Gianluca Langella
Ing. Antonio Serra
Geom. Alessandro Melia
Geom. Nicole Motzo

Direttore Tecnico
Ing. Alberto Cecchini

| | | | |
|-------------------------------------------------------------------------------|--|----------------------------------------------------------------------------------------|------------|
| Tavola : SIA_08 | | Elaborato : | |
| Scala : | | STUDIO DI IMPATTO AMBIENTALE CARTA CONDIZIONAMENTI AREE PROTETTE PARCO REGIONALE | |
| Data : Nov. 2018 | | | |
| PROGETTAZIONE L. PORTHOLDER PROGETTAZIONE Ing. Gianluca Langella | | APPROVAZIONE | VISTO |
| REVISIONE | | DATA | PROVAZIONE |