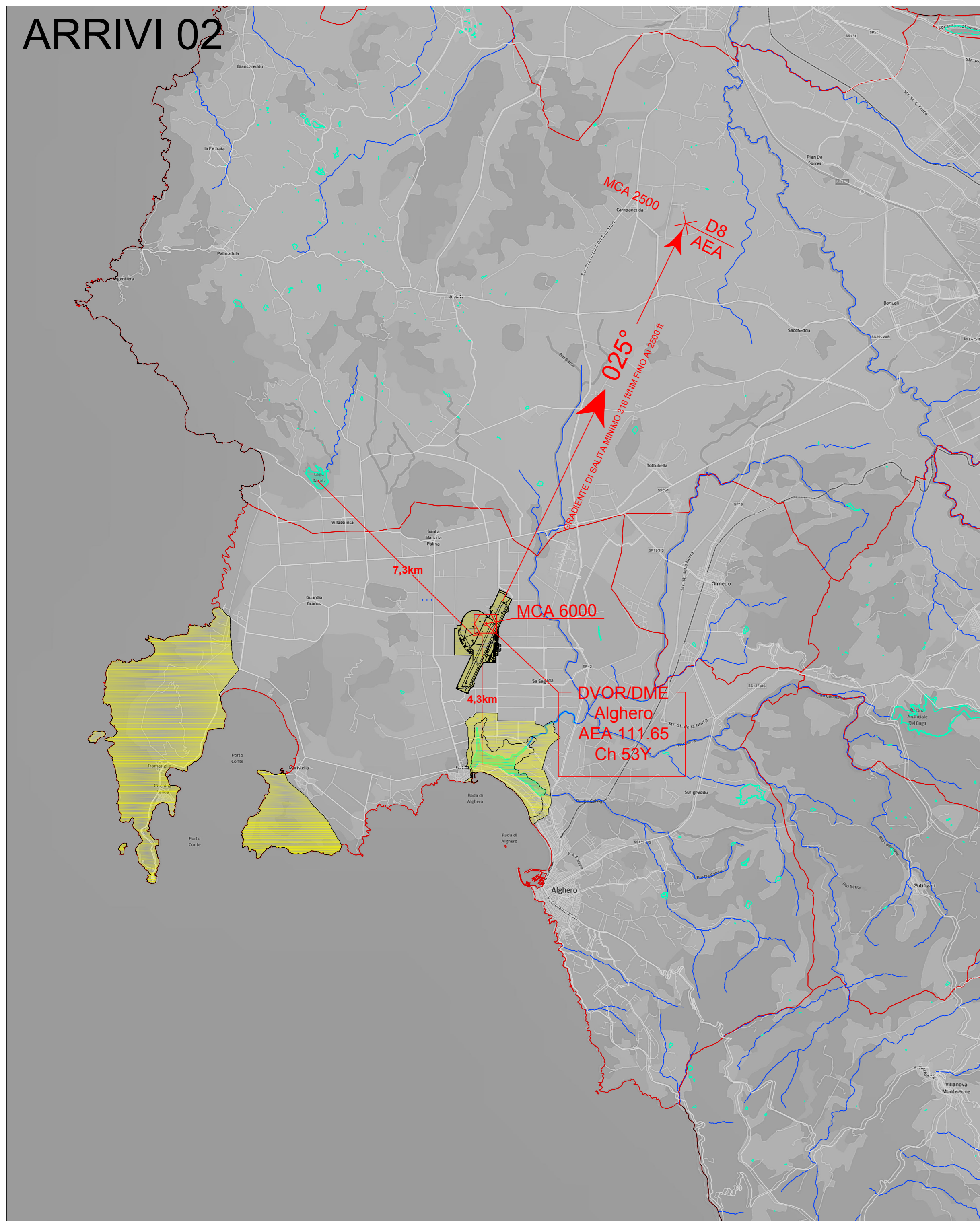
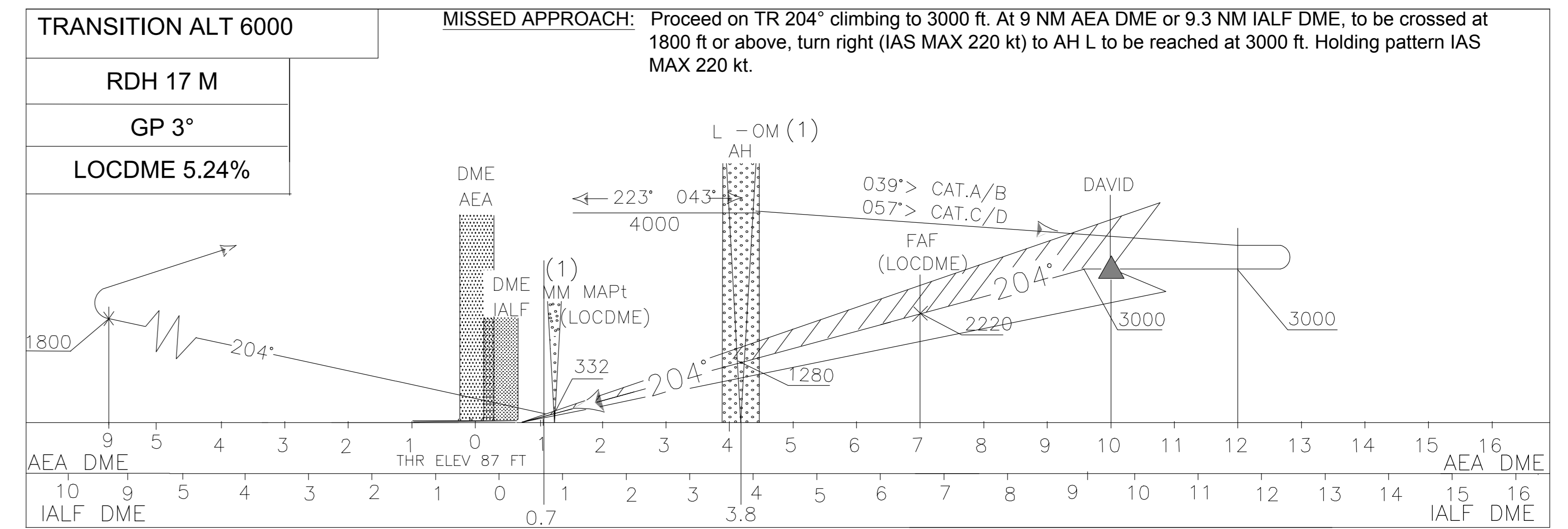
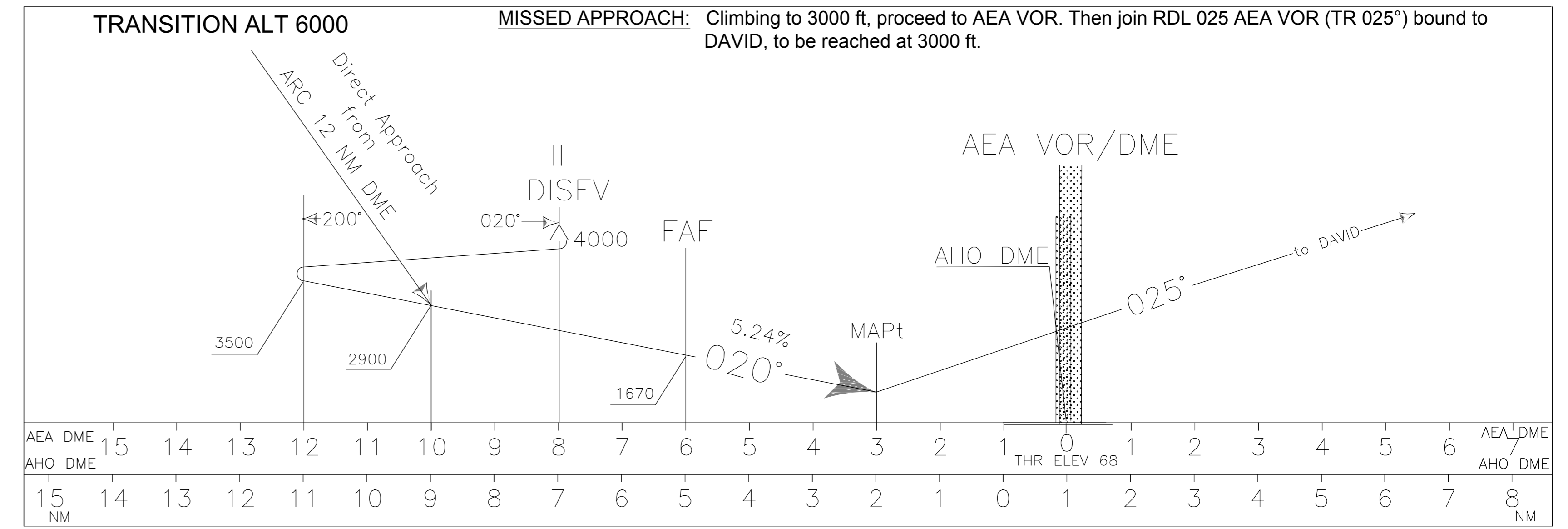
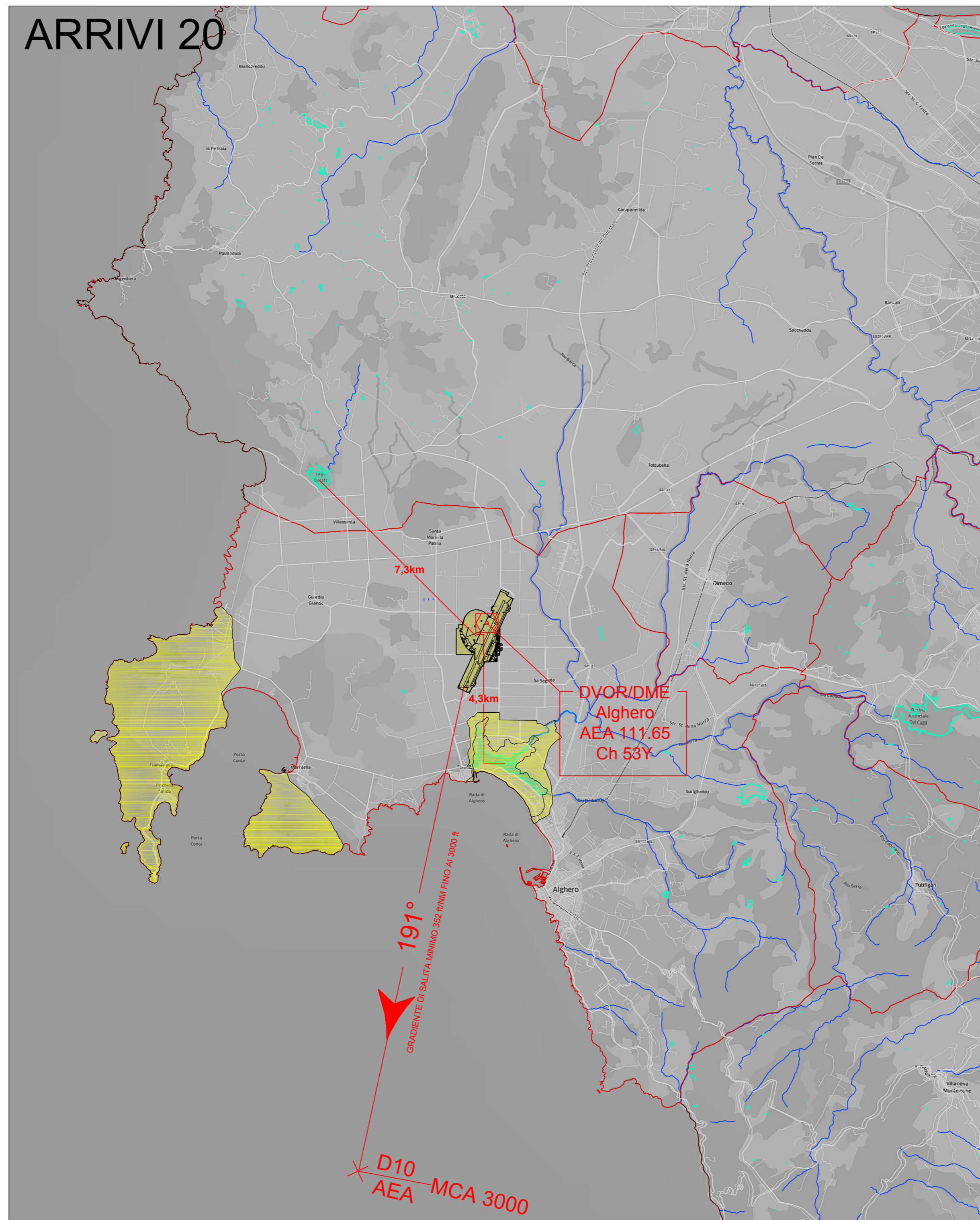


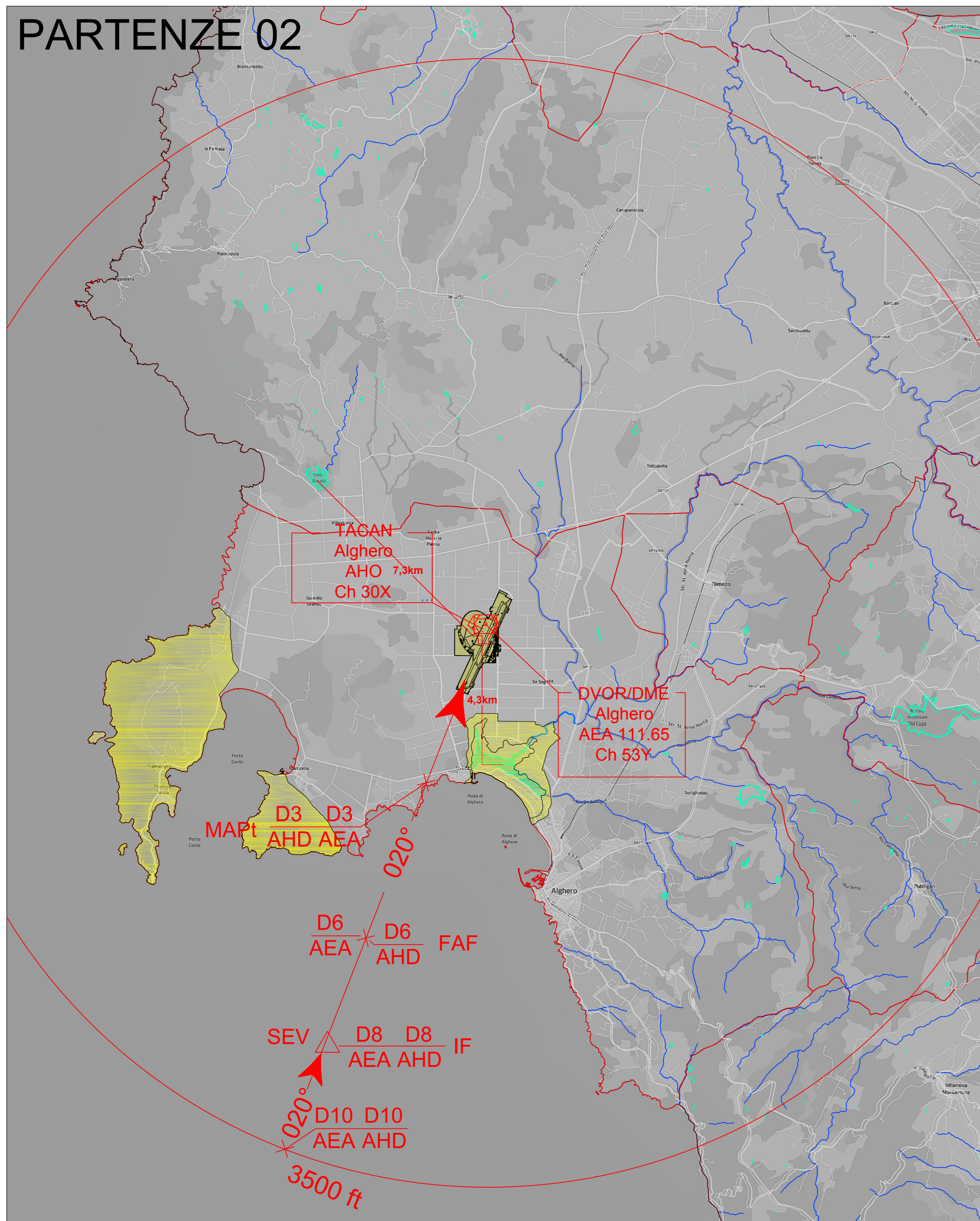
ARRIVI 02



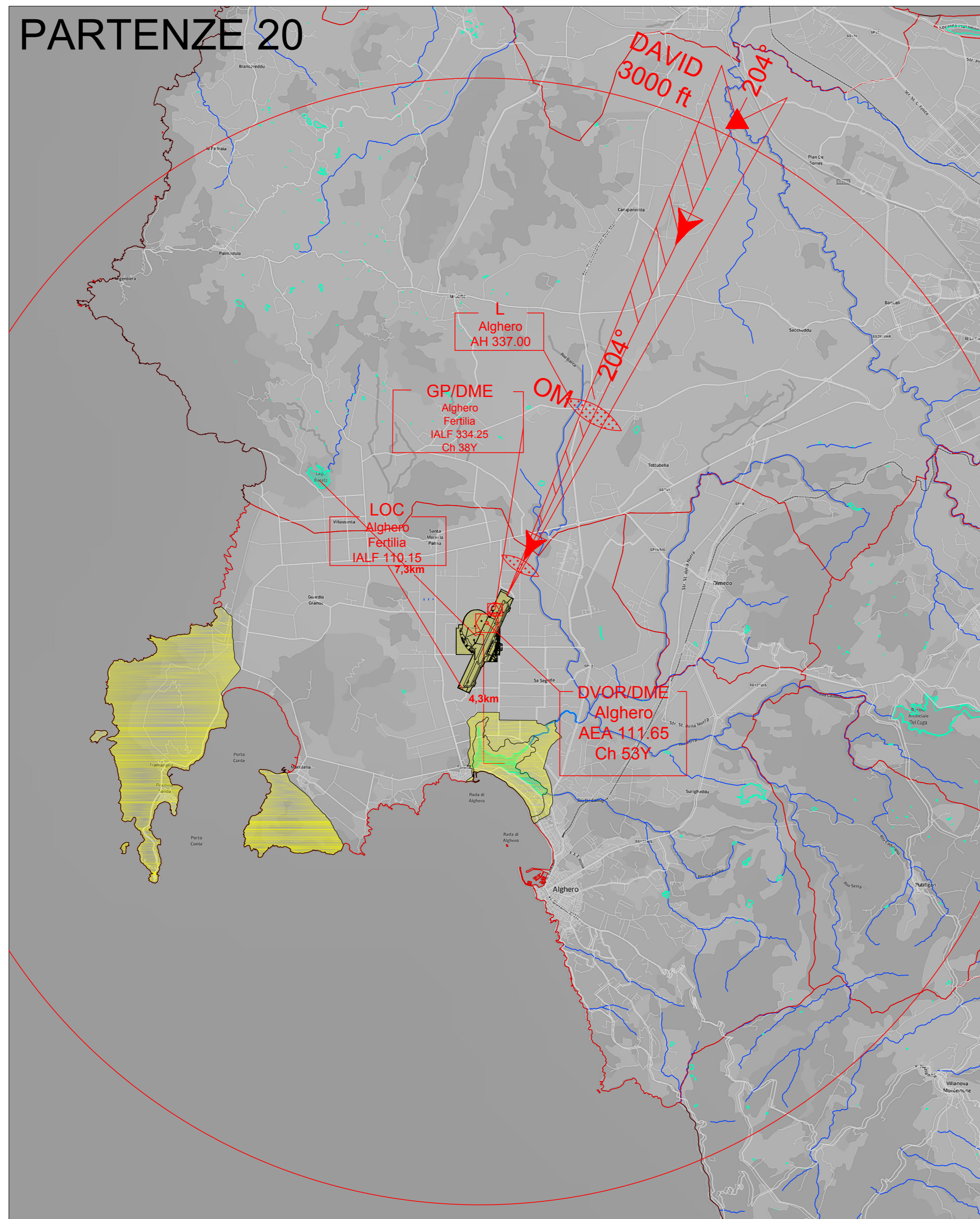
ARRIVI 20



PARTENZE 02



PARTENZE 20



LEGENDA

- Sito di Interesse Comunitario - ITB010042 "Capo Caccia (con le Isole Foradada e Piana) e Punta del Giglio"
- Zona di Protezione Speciale - ITB013044 "Capo Caccia"
- Parco Naturale Regionale - EUAP1052 "Porto Conte" - LR.4 del 26/02/1999 - BURAS num.7 del 08/03/1999
- Area marina naturale protetta - EUAP0554 "Capo Caccia Isola Piana" - DMA del 20/09/2002 - Pubblicato in GU num.285 del 05/12/2005
- Riserve naturali regionali - "Capo Caccia e Punta Giglio" - "Stagno di Calich"



ALGERO AIRPORT SOGEEAL

**MASTER PLAN
PIANO DI SVILUPPO
AEROPORTO DI ALGERO**



GRUPPO DI LAVORO
Ing. Gianluca Langella
Ing. Antonio Serra
Geom. Alessandro Mella
Geom. Nicole Motzo

IDRESSE
DIRETTORE TECNICO
Ing. Alberto Cecchini

Tavola : SIA_10		Elaborato :	
Scala :		STUDIO DI IMPATTO AMBIENTALE CARTA CONDIZIONAMENTI AREE PROTETTE RISERVE NATURALI	
Data : Nov. 2018			
PROGETTAZIONE L. PORTHOLDER PROGETTAZIONE Ing. Gianluca Langella	APPROVAZIONE	VISTO	
REVISIONE	DATA	DESCRIZIONE	REDAZIONE