



Committente:



E.ON CLIMATE & RENEWABLES ITALIA S.R.L.
via Andrea Doria, 41/G - 00192 Roma
P.IVA/C.F. 06400370968
pec: e.onclimateerenewablesitaliasrl@legalmail.it

Titolo del Progetto:

PARCO EOLICO "CARAFFA DI CATANZARO"

Documento:

PROGETTO DEFINITIVO

N° Documento:

PECA-P10.18

ID PROGETTO:	PECA	DISCIPLINA:	P	TIPOLOGIA:		FORMATO:	A4
--------------	-------------	-------------	----------	------------	--	----------	-----------

Elaborato:

Sezioni trasversali interventi di adeguamento N05

FOGLIO:		SCALA:	1:200	Nome file:	PECA-P10.18_Sezioni trasversali interventi di adeguamento N05		
---------	--	--------	--------------	------------	---	--	--

Progettazione:



Ing. Saverio Pagliuso

Ing. Claudio Coscarella

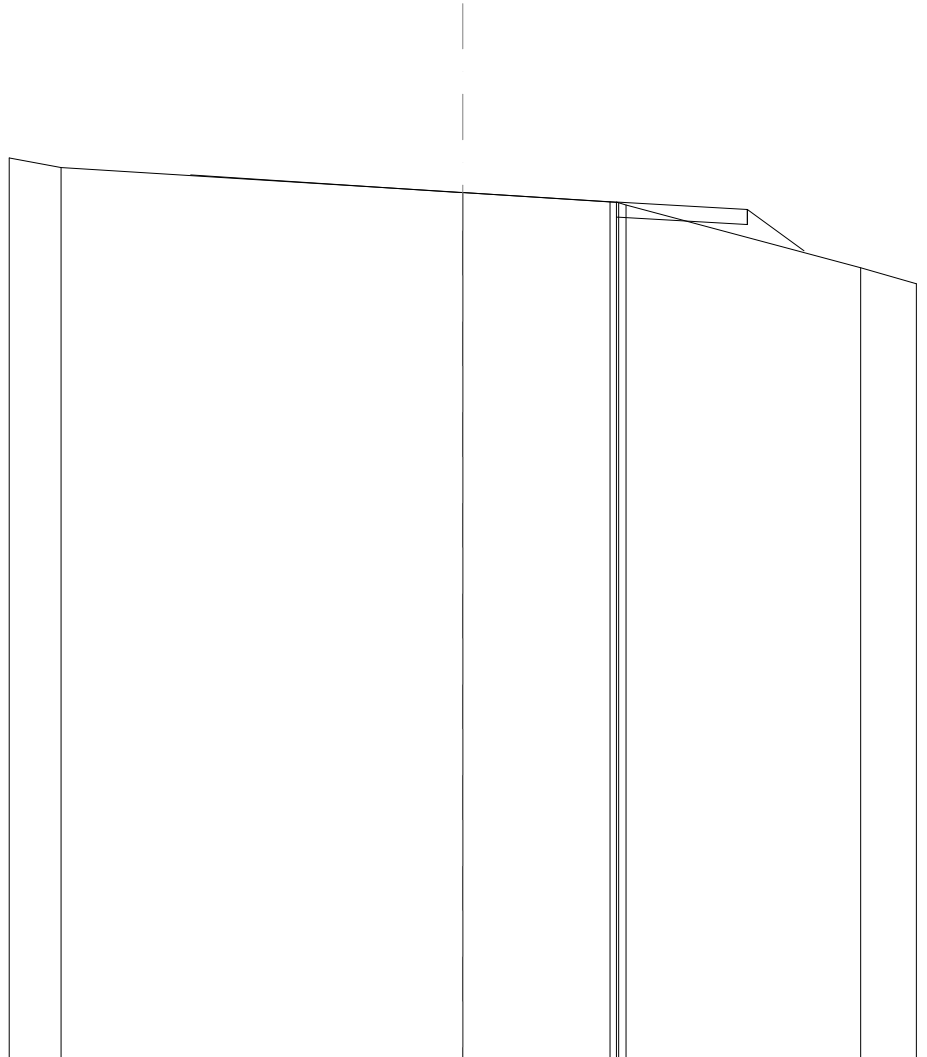
Ing. Mario Francesco Perri

Ing. Giorgio Salatino

Rev:	Data Revisione	Descrizione Revisione	Redatto	Controllato	Approvato
00	18/07/2019	PRIMA EMISSIONE	GEMSA	GEMSA	ECRI

SCAVI E BONIFICHE	
SCAVO PER PIATTAFORMA	0,377 m ²
RILEVATI	
RILEVATO PER PIATTAFORMA	0,318 m ²
RILEVATO PER SCARPATE	0,585 m ²
SOVRASTRUTTURA STRADALE	
MISTO STABILIZZATO	1,387 m ²

SEZIONE N.: INT5_1
 QT. PROGETTO: 133,689
 DIST.PROG.: 0,000
 DIST.SUCC.: 8,000



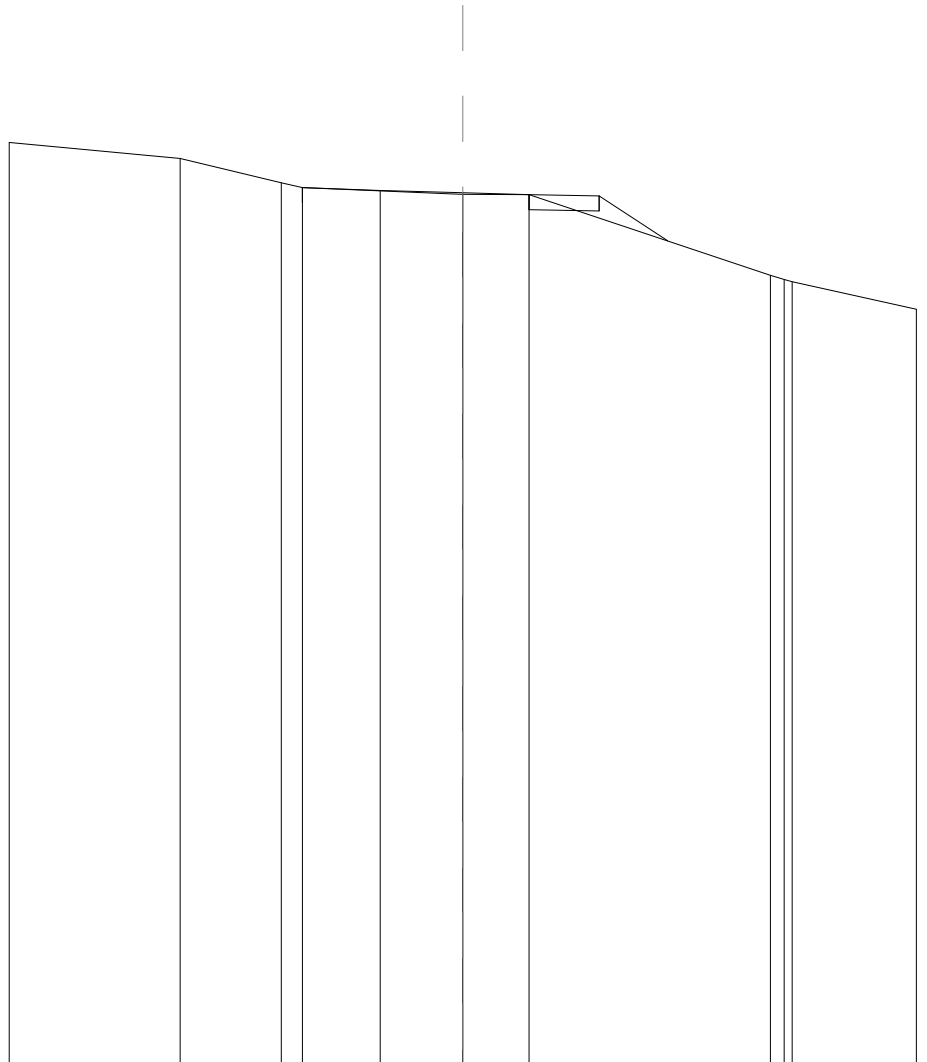
SCALA 1:200

QT.RIF. 110,743

QUOTE TERRENO	134,60	134,35		133,69		133,44	133,44	133,42	133,36		131,70	131,28
DIST.PARZIALI TERRENO	1,38		10,62		3,89				6,21		1,47	
QUOTE PROGETTO						133,44	133,44		133,24	132,15		
DIST. PARZIALI PROGETTO									1,50			

SCAVI E BONIFICHE	
SCAVO PER PIATTAFORMA	0,357 m ²
RILEVATI	
RILEVATO PER PIATTAFORMA	0,055 m ²
RILEVATO PER SCARPATE	0,532 m ²
SOVRASTRUTTURA STRADALE	
MISTO STABILIZZATO	0,742 m ²

SEZIONE N.: INT5_2
 QT. PROGETTO: 133,339
 DIST.PROG.: 8,000
 DIST.PREC.: 8,000
 DIST.SUCC.: 7,000



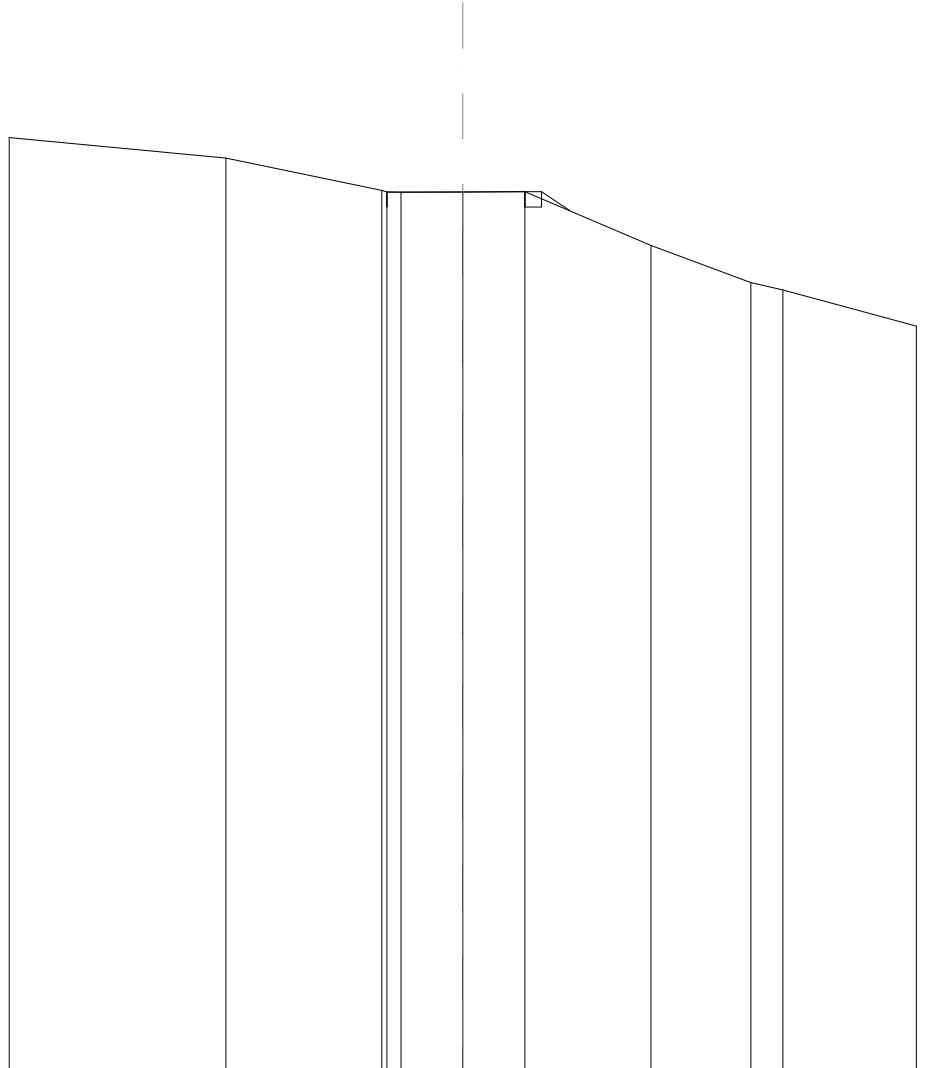
SCALA 1:200

QT.RIF. 110,308

QUOTE TERRENO	134,71	134,29	133,65	133,52	133,44	133,38	133,33	131,20	131,09	131,03	130,30
DIST.PARZIALI TERRENO	4,52	2,67	0,86	2,06	2,18	1,76	6,39	3,29			
QUOTE PROGETTO			133,52				133,33	133,30	132,11		
DIST. PARZIALI PROGETTO								1,81			

SCAVI E BONIFICHE	
SCAVO PER PIATTAFORMA	0,135 m ²
RILEVATI	
RILEVATO PER PIATTAFORMA	0,009 m ²
RILEVATO PER SCARPATE	0,069 m ²
SOVRASTRUTTURA STRADALE	
MISTO STABILIZZATO	0,176 m ²

SEZIONE N.: INT5_3
 QT. PROGETTO: 133,032
 DIST.PROG.: 15,000
 DIST.PREC.: 7,000
 DIST.SUCC.: 431,000



SCALA 1:200

QT.RIF. 109,776

QUOTE TERRENO	134,47	133,92	133,07	133,03	133,02	133,03	133,03	131,62	130,63	130,44	129,48
DIST.PARZIALI TERRENO	5,74	4,12	1,64	1,64	3,34	2,64	0,85	3,53			
QUOTE PROGETTO			133,03	133,03	133,03	132,53					
DIST. PARZIALI PROGETTO			0,74								