

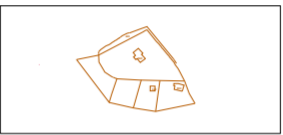
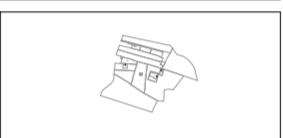
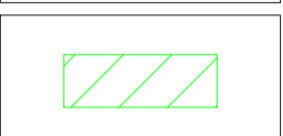


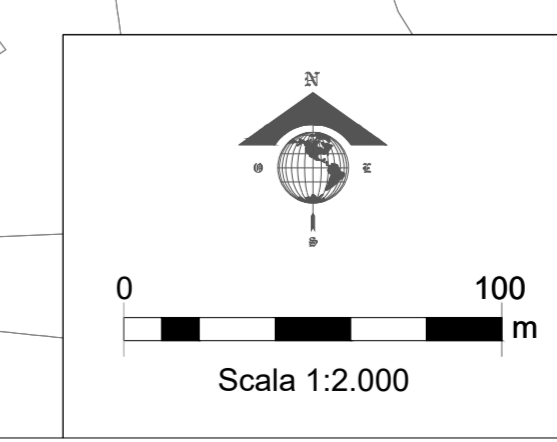
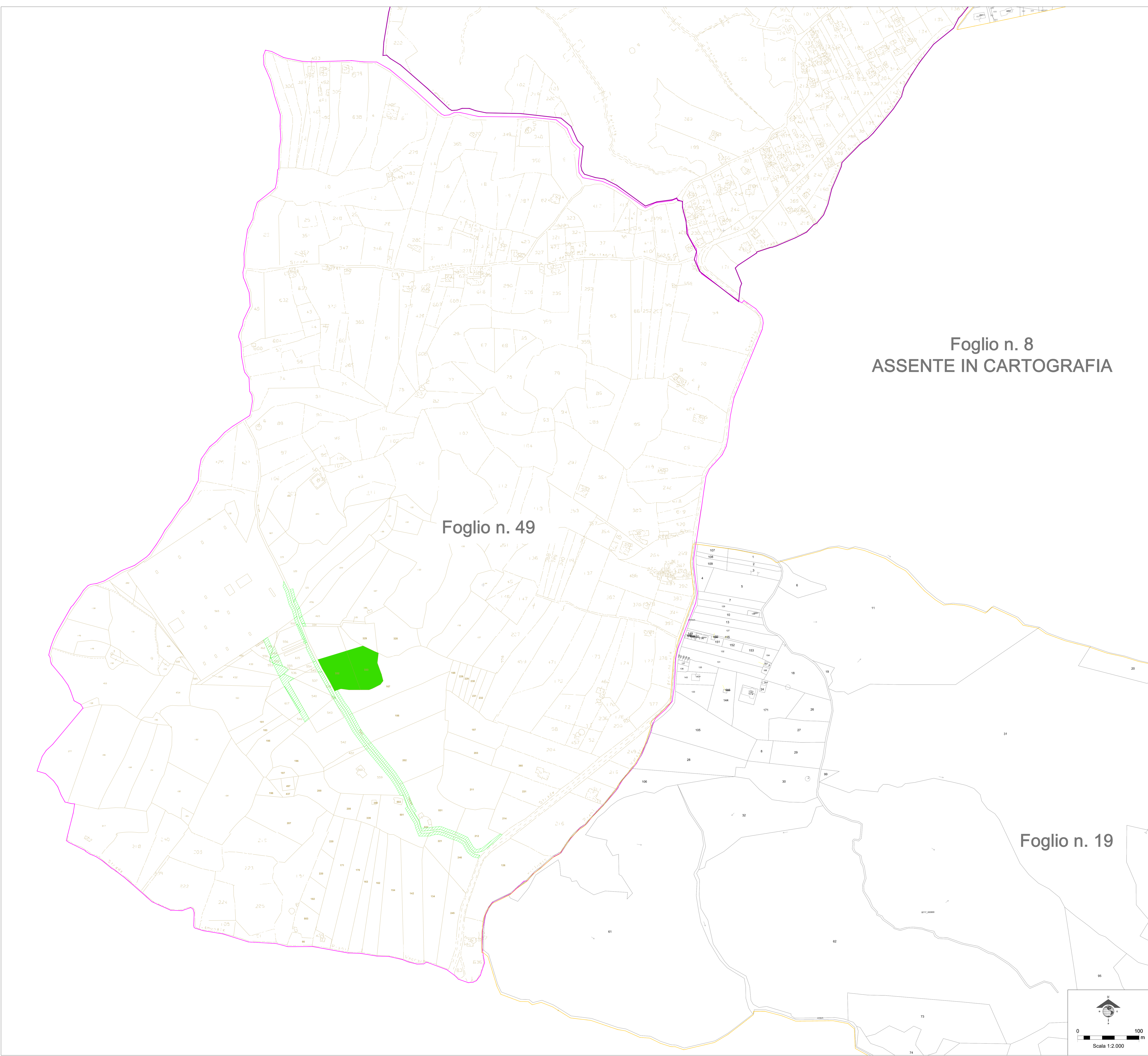
LEGENDA





-  LIMITI FOGLI CATASTALI COMUNE DI CARAFFA DI CATANZARO
-  LIMITI FOGLI CATASTALI COMUNE DI MAIDA
-  COMUNE DI MAIDA
-  COMUNE DI CARAFFA DI CATANZARO
-  AREE INTERESSATE DA SERVITU' PERMANENTE DI ELETTRODOTTO

Foglio n. 8
ASSENTE IN CARTOGRAFIA

Foglio n. 49

Foglio n. 19



Comune di Caraffa di Catanzaro (CZ)	REGIONE CALABRIA	Comune di Maida (CZ)			
					
Committente: e-on E.ON CLIMATE & RENEWABLES ITALIA S.R.L. via Andrea Doria, 411G - 00192 Roma P.IVA/C.F. 0640070968 pec: e.on.climate@e.on.it					
Tipo del Progetto: PARCO EOLICO "CARAFFA DI CATANZARO"					
Documento: PROGETTO DEFINITIVO		N° Documento: PECA - P13.01d			
ID PROGETTO: PECA	DISCIPLINA: P	TIPOLOGIA: FORMATO: 1230X900			
Elaborato: Planimetria piano particellare d'esproprio - Comune di Maida - Tav. 04					
FOGLIO:	SCALA: Varie	Nome file: PECA-P13.01d_Planimetria_piano_particellare_Proprio - Comune di Maida - Tav. 04			
Progettazione:					
	Ing. Saverio Pagliuso				
	Ing. Claudio Coscarella				
	Ing. Mario Francesco Perri				
	Ing. Giorgio Salatino				
Rev.	Data Revisione	Descrizione Revisione	Redatto	Controllato	Approvato
00	18/07/2019	PRIMA EMISSIONE	GEMSA	GEMSA	ECRI