Trav. via Taranto

Profilo tronco 42 idrica

LEGENDA
- Condotti
- Scavo
- Profilo terreno
- Scarico

H. media di scavo: 1,30 m

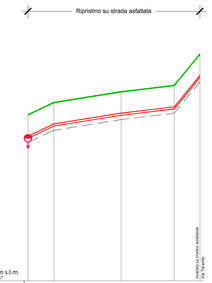

NODO	1	2	3	4
QUOTA TERRENO (m s.l.m.)	187.76	188.33	188.84	189.13	190.60
QUOTA SCORRIMENTO (m s.l.m.)	186.66	187.23	187.74	188.03	189.50
QUOTA FONDO SCAVO (m s.l.m.)	186.46	187.03	187.54	187.83	189.30
DISTANZA PARZIALE (m)	12.12	31.47	24.85	12.03
DISTANZA PROGRESSIVA (m)	0	12.12	43.59	68.44	80.48
MATERIALE	GHISA SFEROIDALE - DN 100
DISTANZA ETTOMETRICA	0

Trav. via Taranto

Profilo tronco 43 idrica

LEGENDA
- Condotti
- Scavo
- Profilo terreno
- Scarico

H. media di scavo: 1,30 m

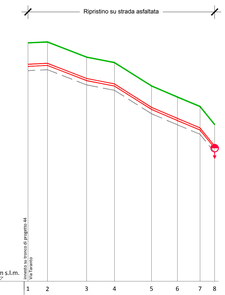

NODO	1	2	3	4	5	6	7	8
QUOTA TERRENO (m s.l.m.)	181.16	181.20	180.49	180.23	179.14	179.62	179.18	179.23
QUOTA SCORRIMENTO (m s.l.m.)	180.06	180.10	179.39	179.13	178.04	178.52	177.08	176.23
QUOTA FONDO SCAVO (m s.l.m.)	179.86	179.90	179.19	178.93	177.84	177.32	176.88	176.03
DISTANZA PARZIALE (m)	9.14	18.3	13.04	17.35	12.12	10.58	6.84
DISTANZA PROGRESSIVA (m)	0	9.14	27.43	40.47	57.82	69.94	80.52	87.36
MATERIALE	GHISA SFEROIDALE - DN 100
DISTANZA ETTOMETRICA	0

Via Taranto

Profilo tronco 44 idrica

LEGENDA
- Condotti
- Scavo
- Profilo terreno
- Scarico

H. media di scavo: 1,30 m

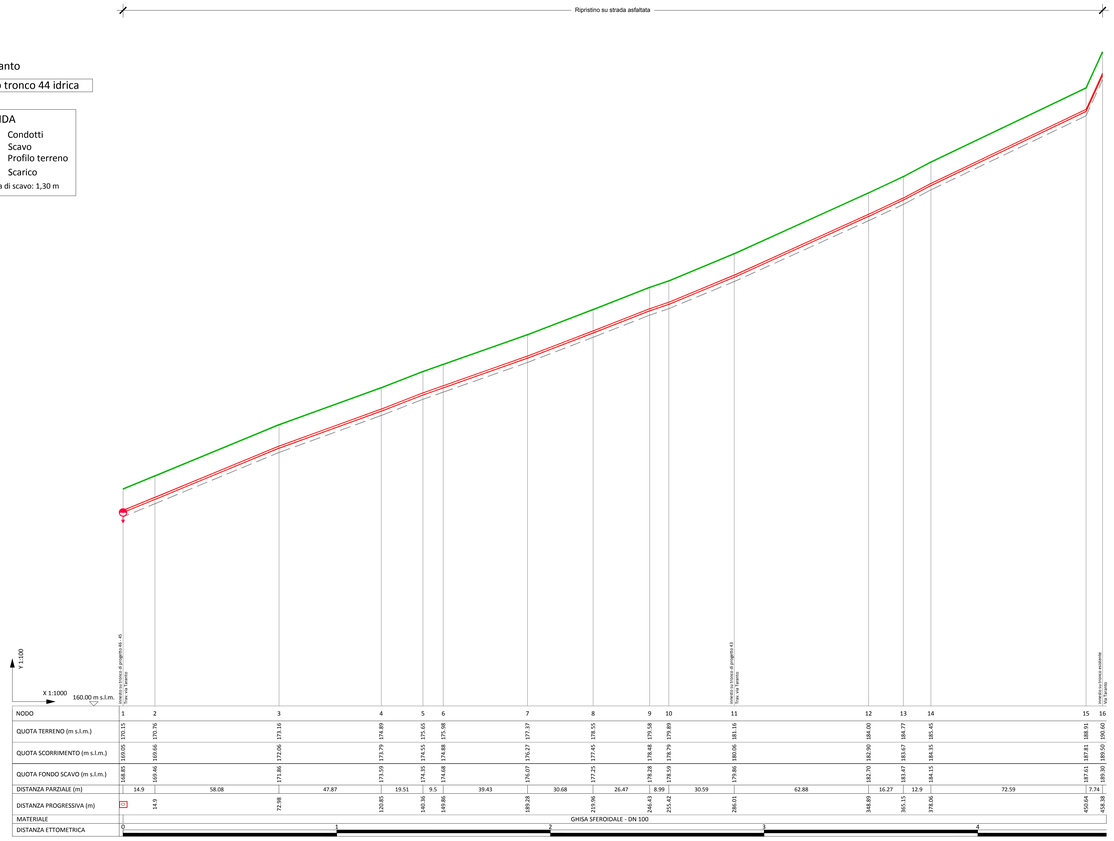

NODO	1	2	3	4	5	6	7	8	9	10	11	12	13	14	15	16
QUOTA TERRENO (m s.l.m.)	170.15	170.76	173.16	174.89	175.65	175.98	177.37	178.55	179.58	179.89	181.16	184.60	184.77	185.45	188.91	190.60
QUOTA SCORRIMENTO (m s.l.m.)	169.05	169.66	172.06	173.79	174.55	174.88	176.27	177.45	178.48	178.79	180.06	182.50	183.67	184.35	187.81	189.50
QUOTA FONDO SCAVO (m s.l.m.)	168.85	169.46	171.86	173.59	174.35	174.68	176.07	177.25	178.28	178.59	179.86	182.70	183.47	184.15	187.61	189.30
DISTANZA PARZIALE (m)	14.9	58.08	47.87	19.51	9.5	39.43	30.68	26.47	8.99	30.59	62.88	16.27	12.9	72.59	7.74
DISTANZA PROGRESSIVA (m)	0	14.9	72.98	120.85	130.34	169.86	189.28	215.96	246.43	255.42	286.01	348.89	365.15	378.06	450.64	458.38
MATERIALE	GHISA SFEROIDALE - DN 100
DISTANZA ETTOMETRICA	0	1	2	3	4

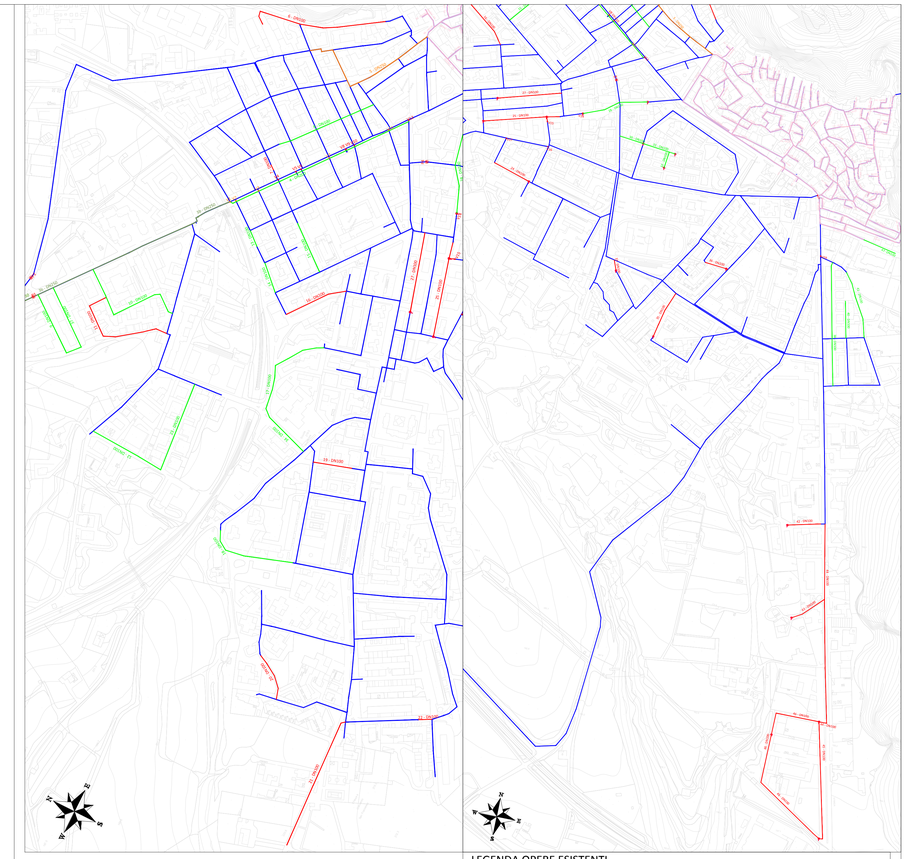

LEGENDA OPERE ESISTENTI
- Rete idrica AQP

LEGENDA INTERVENTI DI PROGETTO OPERE A RETE
- Presa per serbatoio DN350 in GS
- Suburbana DN350 in GS
- Suburbana DN350 in AC
- Sost. dorsale con DN350/250 in AC
- Sost. dorsale con DN250 in GH
- Potenziamento condotta con DN250 in GS
- Completamento vie servite da AQC con DN200/100 in GS
- Completamento/chiusura ad anello con DN100 in GS
- Sostituzione centro storico con DN150/100 in GS

LEGENDA INTERVENTI DI PROGETTO OPERE PUNTUALI
- Serbatoio
- Recinzione
- Strada
- Nuova Postazione di misura
- Nuova Postazione di misura e regolazione
- Nuova valvola di sezionamento
- Valvola esistente da convertire in sezionamento

Via Taranto

Profilo tronco 45 idrica

LEGENDA
- Condotti
- Scavo
- Profilo terreno
- Scarico

H. media di scavo: 1,30 m

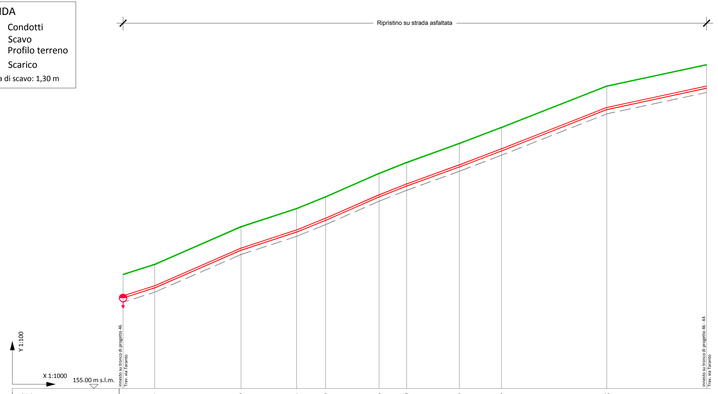

NODO	1	2	3	4	5	6	7	8	9	10	11
QUOTA TERRENO (m s.l.m.)	160.34	160.81	162.57	163.42	163.97	165.06	165.58	166.47	167.22	169.15	170.15
QUOTA SCORRIMENTO (m s.l.m.)	159.24	159.71	161.47	162.32	162.87	163.96	164.48	165.37	166.12	167.85	168.85
QUOTA FONDO SCAVO (m s.l.m.)	159.04	159.51	161.27	162.12	162.67	163.76	164.28	165.17	165.92	167.85	168.85
DISTANZA PARZIALE (m)	14.8	40.4	26	13.59	25.03	12.9	24.65	19.72	49.28	46.69
DISTANZA PROGRESSIVA (m)	0	14.8	55.1	81.1	94.79	119.81	132.71	157.36	177.09	226.37	273.07
MATERIALE	GHISA SFEROIDALE - DN 100
DISTANZA ETTOMETRICA	0	1	2

Profilo tronco 46 idrica

LEGENDA
- Condotti
- Scavo
- Profilo terreno
- Scarico

H. media di scavo: 1,30 m

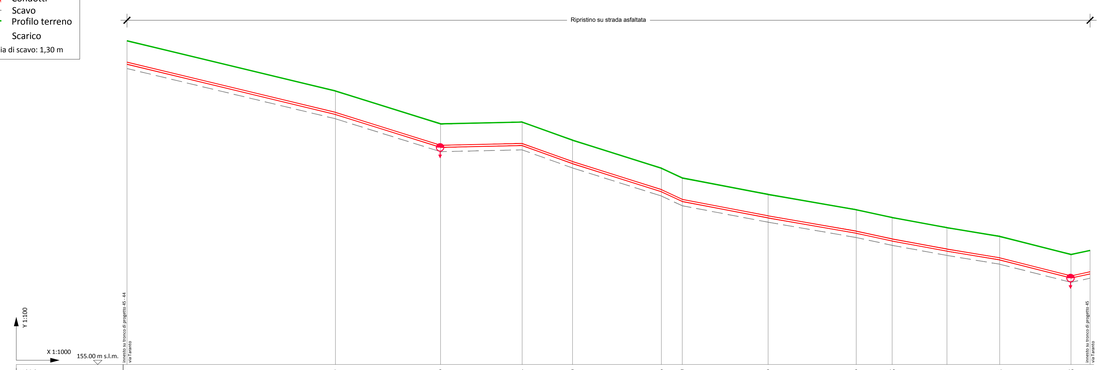

NODO	1	2	3	4	5	6	7	8	9	10	11	12	13	14
QUOTA TERRENO (m s.l.m.)	170.15	167.80	166.26	166.34	165.5	164.19	163.73	162.94	162.24	161.88	161.4	160.99	160.15
QUOTA SCORRIMENTO (m s.l.m.)	168.65	166.50	164.96	165.04	164.2	162.89	162.43	161.66	161.14	160.78	160.1	159.89	158.85	159.04
QUOTA FONDO SCAVO (m s.l.m.)	168.85	166.70	165.16	165.24	164.4	163.09	162.63	161.86	161.34	160.98	160.3	159.89	158.85	159.04
DISTANZA PARZIALE (m)	97.53	49.2	38.19	23.57	41.59	9.76	40.18	41.24	16.81	25.67	24.66	33.35	8.93
DISTANZA PROGRESSIVA (m)	0	97.53	146.74	184.92	208.49	250.08	259.84	300.02	341.27	358.07	383.74	408.4	441.75	450.68
MATERIALE	GHISA SFEROIDALE - DN 100
DISTANZA ETTOMETRICA	0	1	2	3	4

Autorità idrica pugliese

REGIONE PUGLIA

acquedotto pugliese
Fonte, Terra comune

CUP: E87B15000620005

PROGRAMMA DEGLI INTERVENTI 2016 - 2019
A CARICO DEI PROVENTI TARIFFARI GIUSTA DELIBERA DEL CONSIGLIO DIRETTIVO AIP N. 31 DEL 28/06/2018

REALIZZAZIONE DELLA RETE IDRICA NELL'ABITATO DI CASTELLANETA E POTENZIAMENTO DEL SERBATOIO - PROGETTO DEFINITIVO-

Il Responsabile del Procedimento
ing. Gaetano p.i BARBONE

PROGETTAZIONE

Il Coordinatore del progetto.
Progettista parti idrauliche e opere elettriche/elettromeccaniche e
Coordinatore della Sicurezza in fase progettuale
ing. Michele Alessandro SALIOLA

Il Progettista delle strutture
ing. Tommaso DI LERNIA

Il Geologo e Progettista ambientale
dott. Alfredo DE GIOVANNI

Collaboratori
ing. Antonio DISCIPIO
geom. Ruggiero LANOTTE
ing. Francesco Pellegrino PAPEO
ing. Francesco RUCCIA
ing. Francesco SARCINA
geom. Pietro SIMONE

Il Responsabile Ingegneria di Progettazione
ing. Massimo PELLEGRINI

acquedotto pugliese
Direzione Ingegneria

Il Direttore
ing. Andrea VOLPE

Elaborato

B6.09

Profili longitudinali "Potenziamenti/Completamenti" - Tronchi: 42, 43, 44, 45, 46

Codice Intervento: P1388	Codice SAP: 21/19073	Prot. 33246 Data 10/04/2019	Scala: 1:100/1.000

N. Rev.	Data	Descrizione	Disegnato	Controllato	Approvato
00	APR.2019	Emesso per PROGETTO DEFINITIVO	/	/	/

Acquedotto Pugliese S.p.A. - 70121 Bari Via Cognetti, 36 - www.aqp.it - Telefono +39.080.5723111 - P. IVA 00929050723 R.E.A C.C.I.A.A. Bari n. 419820