




LEGENDA

| | | | |
|--|--|--|---|
| | AREA DI ACQUEDOTTO PUGLIESE SPA | | NUMERO DI PIANO |
| | AREA DI ESPROPRIO LARGHEZZA mt. 3,00 | | LIMITE FOGLIO DI MAPPA |
| | AREA OCCUPAZIONE TEMPORANEA LARGHEZZA mt. 4,00 | | PARTICELLA CATASTALE |
| | CONDOTTA IDRICA CONSORZIO DI BONIFICA | | PARTICELLA CATASTALE INTERESSATA DA ESPROPRIO |

CUP: E87B15000620005 PROGRAMMA DEGLI INTERVENTI 2016 - 2019
 A CARICO DEI PROVENTI TARIFFARI GIUSTA DELIBERA DEL CONSIGLIO DIRETTIVO AIP N. 31 DEL 28/06/2018

REALIZZAZIONE DELLA RETE IDRICA NELL'ABITATO DI CASTELLANETA E POTENZIAMENTO DEL SERBATOIO - PROGETTO DEFINITIVO-

Il Responsabile del Procedimento
 ing. Gaetano BARBONE

PROGETTAZIONE
 Il Coordinatore del progetto,
 Progettista parti idrauliche e opere elettriche/elettromeccaniche e
 Coordinatore della Sicurezza in fase progettuale
 ing. Michele Alessandro SALICOLA

Il Geologo e Progettista ambientale
 dott. Alfredo DE GIOVANNI

Il Progettista delle strutture
 ing. Tommaso DI LERNIA

Il Geologo e Progettista ambientale
 dott. Alfredo DE GIOVANNI

Il Direttore
 ing. Andrea VOLPE

Collaboratori
 ing. Antonio DISCIPOL
 geom. Raffaele LANZETTE
 ing. Francesco Pellegrino PAFEO
 ing. Francesco RUCICIA
 ing. Francesco SARCINA
 geom. Pietro SIMONE

Il Responsabile Ingegneria di Progettazione
 ing. Massimo PELLEGRINI

Elaborato

C2.3

Piano particellare d'esproprio grafico - Riquadro 5-6

| | | | |
|--------------------------|----------------------|--------------------------------|---------------------------------------|
| Codice Intervento: PI388 | Codice SAP: 21/19073 | Prot. 33246 | Scala: 1:1.000 |
| Data: 10/04/2019 | | | |
| 00 | APR 2019 | Emesso per PROGETTO DEFINITIVO | / / / |
| N. Rev. | Data | Descrizione | Disegnato Controllato Approvato |