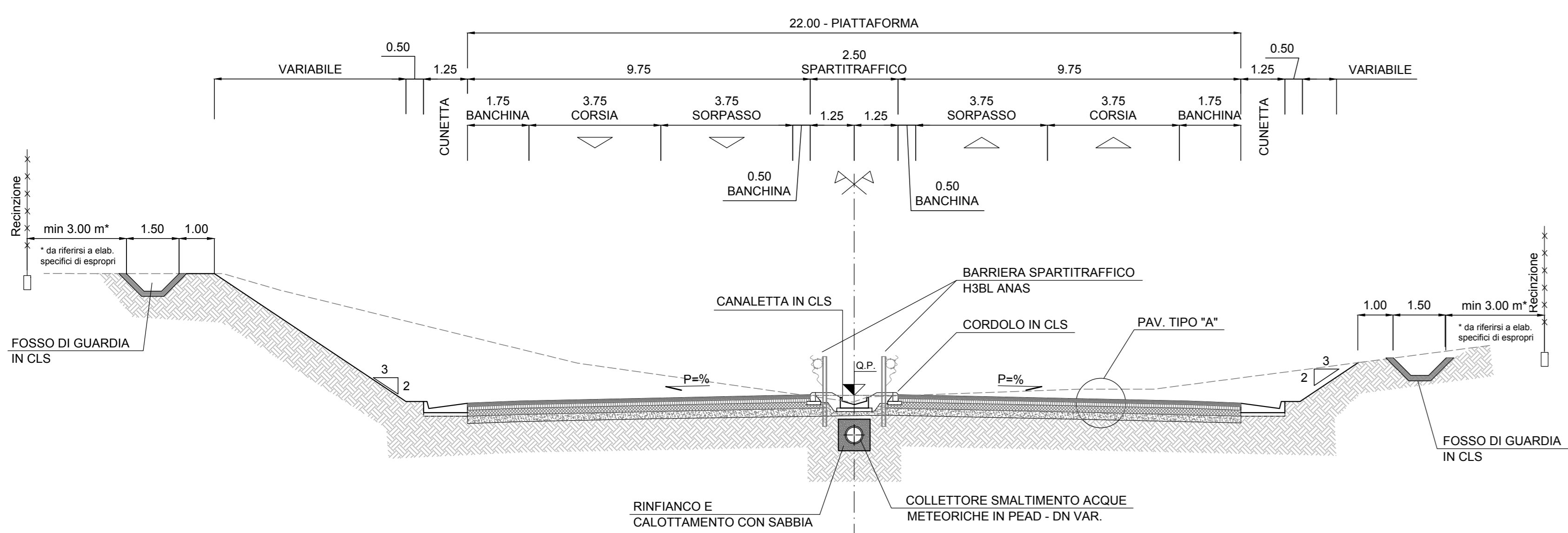


SEZIONE TIPO PEDEMONTANA - cat. "B" DM 6792

(IN SCAVO - IN RETTIFILLO)  
SCALA 1:100



SEZIONE TIPO PEDEMONTANA - cat. "B" DM 6792

(IN RILEVATO - IN CURVA)  
SCALA 1:100

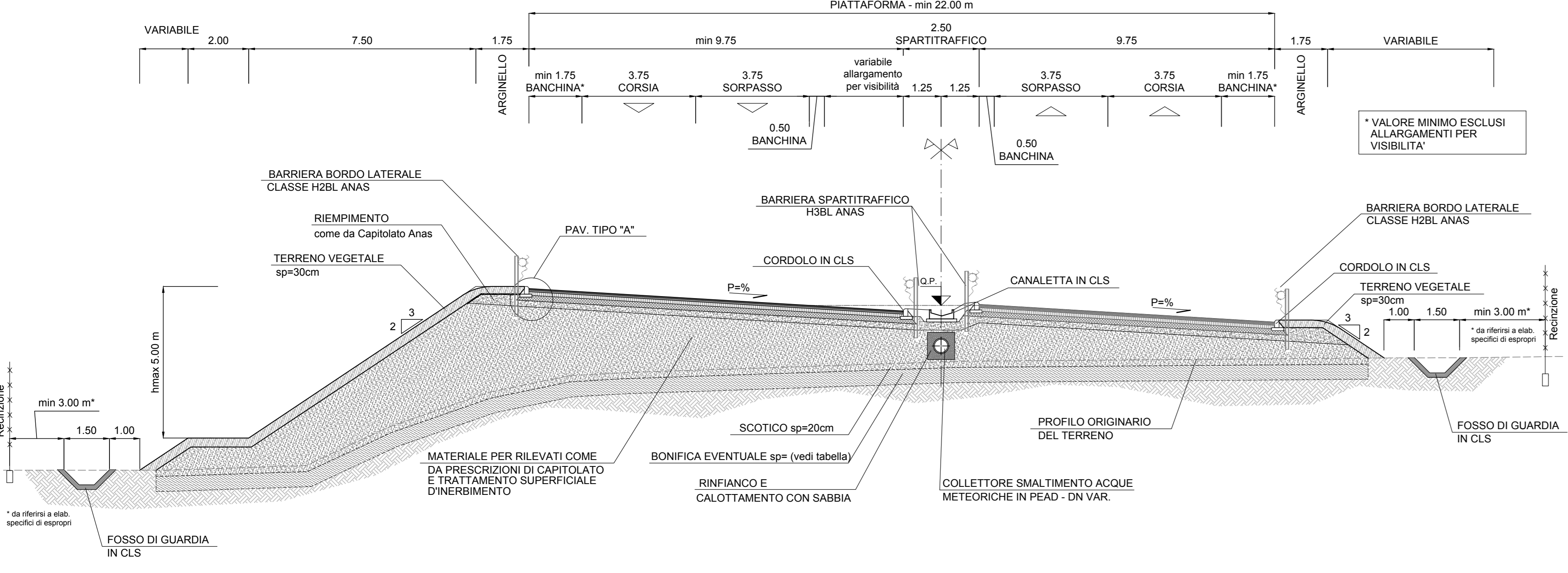


TABELLA SPESSORI BONIFICA

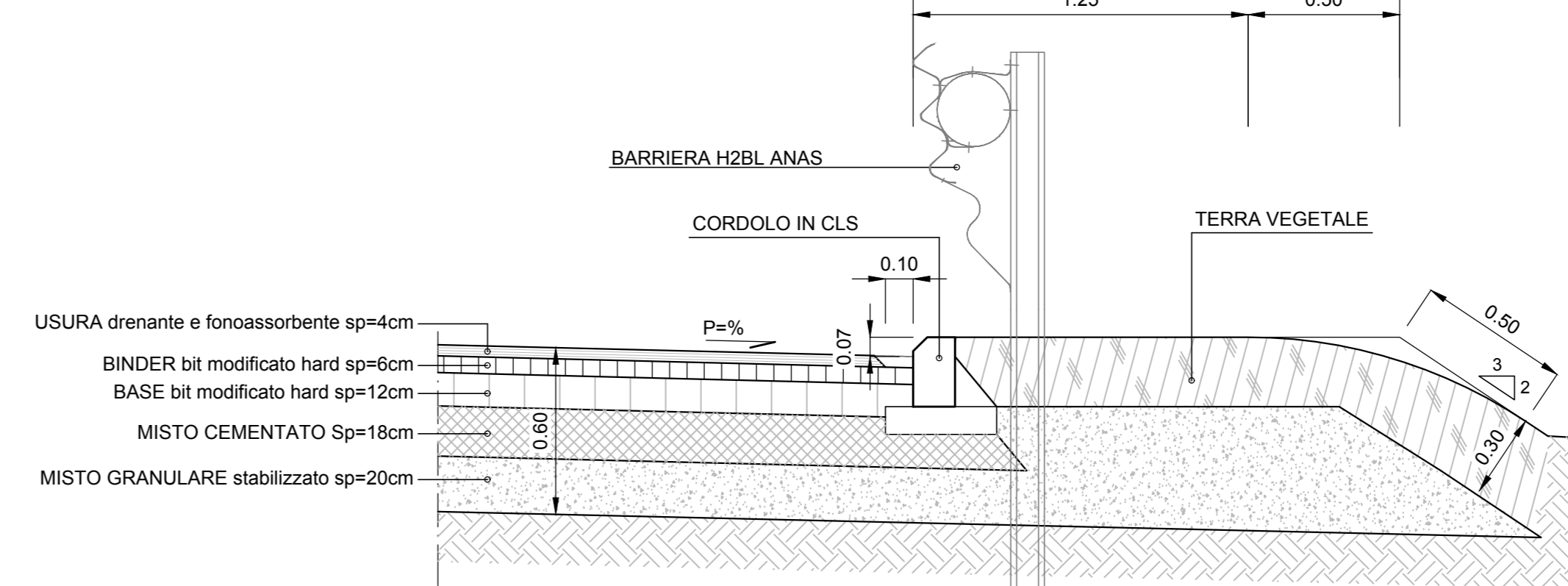
PROGRESSIVA INIZIO (m)	PROGRESSIVA FINE (m)	SCOTICO (cm)	BONIFICA (cm)	Intervento tipo
25143,86 (inizio)	25.350,00	20,00	30,00	A
25.350,00	25.800,00	20,00	0,00	A
25.800,00	27.150,00	20,00	30,00	A
27.150,00	28.400,00	20,00	50,00	A
28.400,00	29.200,00	20,00	30,00	A
29.200,00	30.850,00	20,00	50,00	A
30.850,00	31.300,00	20,00	30,00	A
31.300,00	31.975,00	20,00	50,00	A
31.975,00	36.700,00	20,00	30,00	A
36.700,00	36.900,00	20,00	50,00	B
36.900,00	38.500,00	20,00	70,00	B
38.500,00	40089,25 (fine)	20,00	100,00	B

SV01 - Svincolo Maserano	SV02 - Svincolo Roasio	SV03 - Svincolo Gattinara	SV04 - Svincolo Ghemme	IN01 - S.P. 317 Rollino-Rovasenda (CV02)	IN02 - S.P. 318 Maserano-Rovasenda (CV03)	IN03 - S.P. 3 Gattinara-Rovasenda (ST03)	IN04 (ST05) viabilità accessorie all'area di esazione	IN05 - viabilità secondaria svincolo Ghemme (ST06)
				20,00	30,00	0,00	20,00	50,00
				20,00	50,00	0,00	20,00	100,00
				20,00	70,00	0,00	20,00	100,00
				20,00	100,00	0,00	20,00	50,00

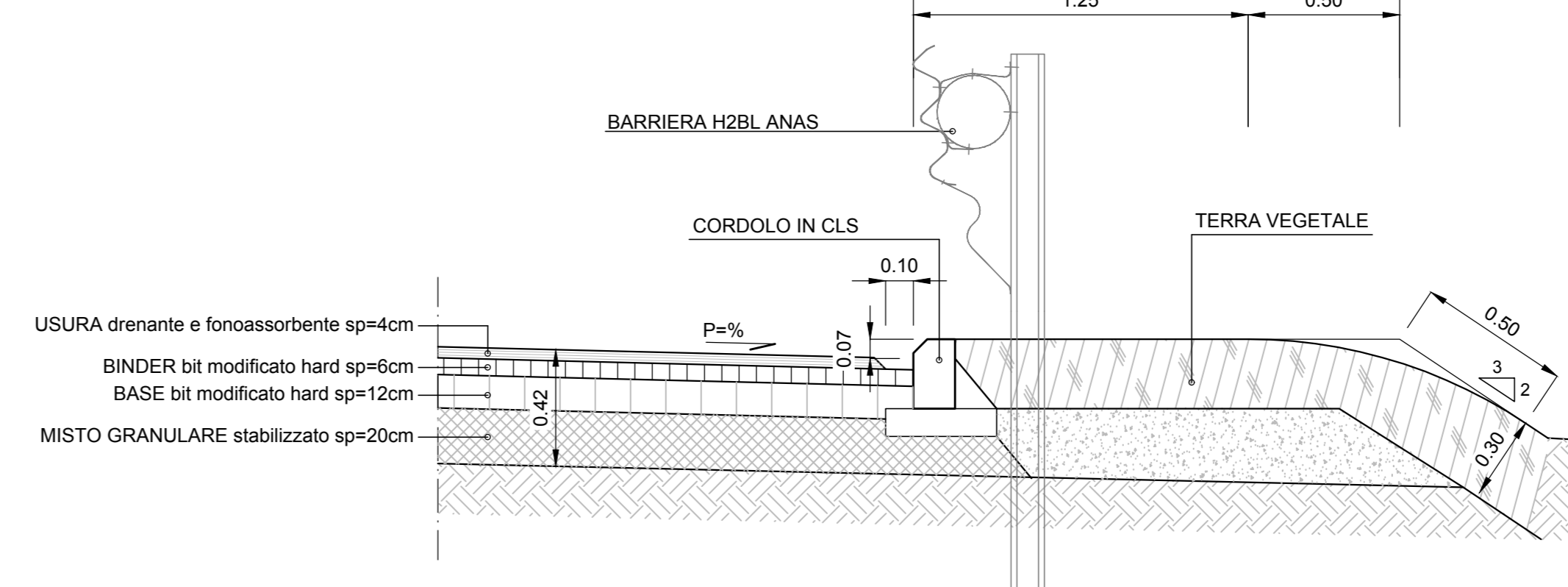
DETTAGLIO MARGINE IN RILEVATO PAV. TIPO "A"

SCALA 1:20



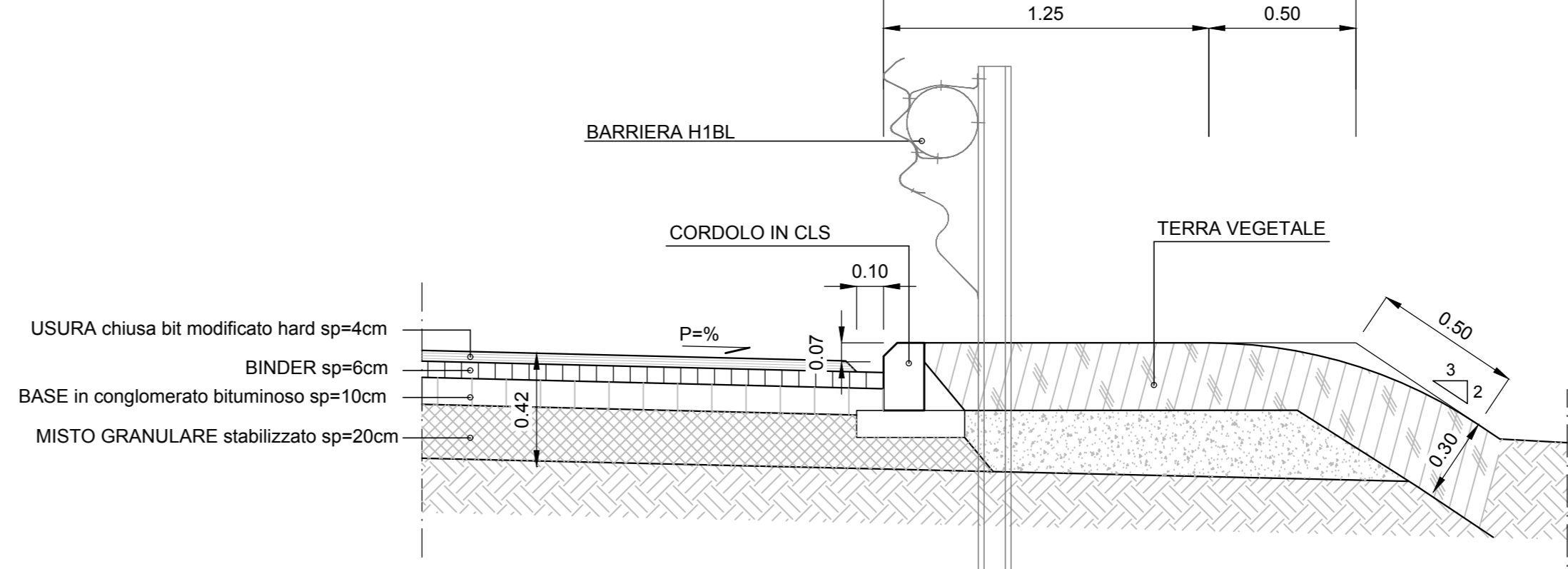
DETTAGLIO MARGINE IN RILEVATO PAV. TIPO "B"

SCALA 1:20



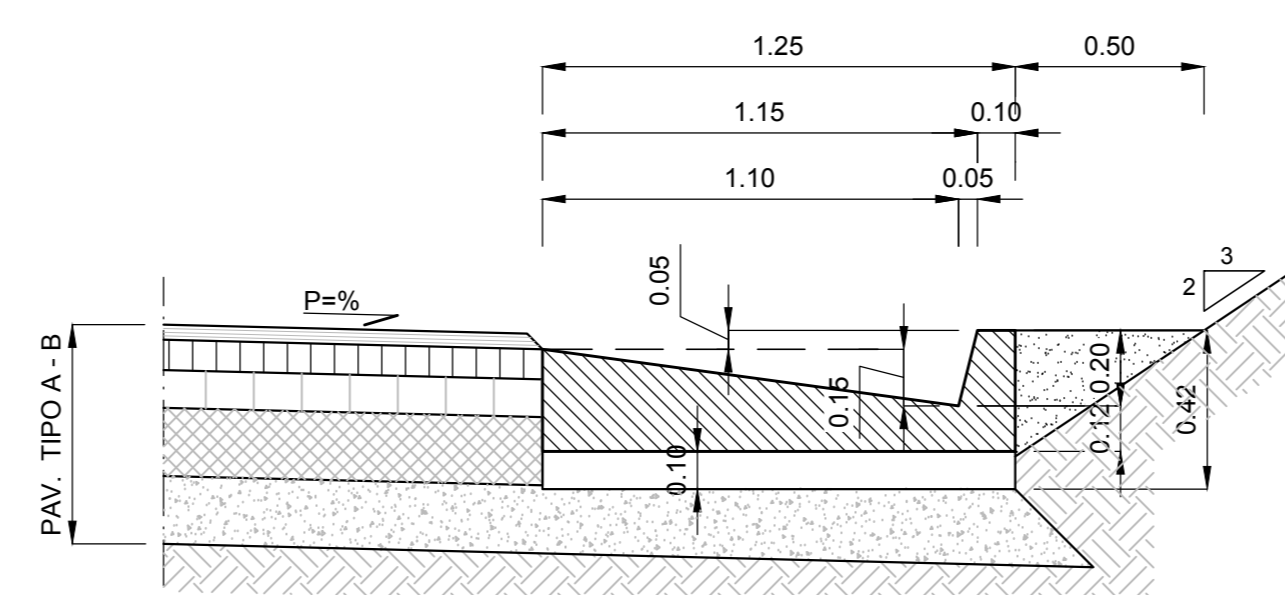
DETTAGLIO MARGINE IN RILEVATO PAV. TIPO "D"

SCALA 1:20



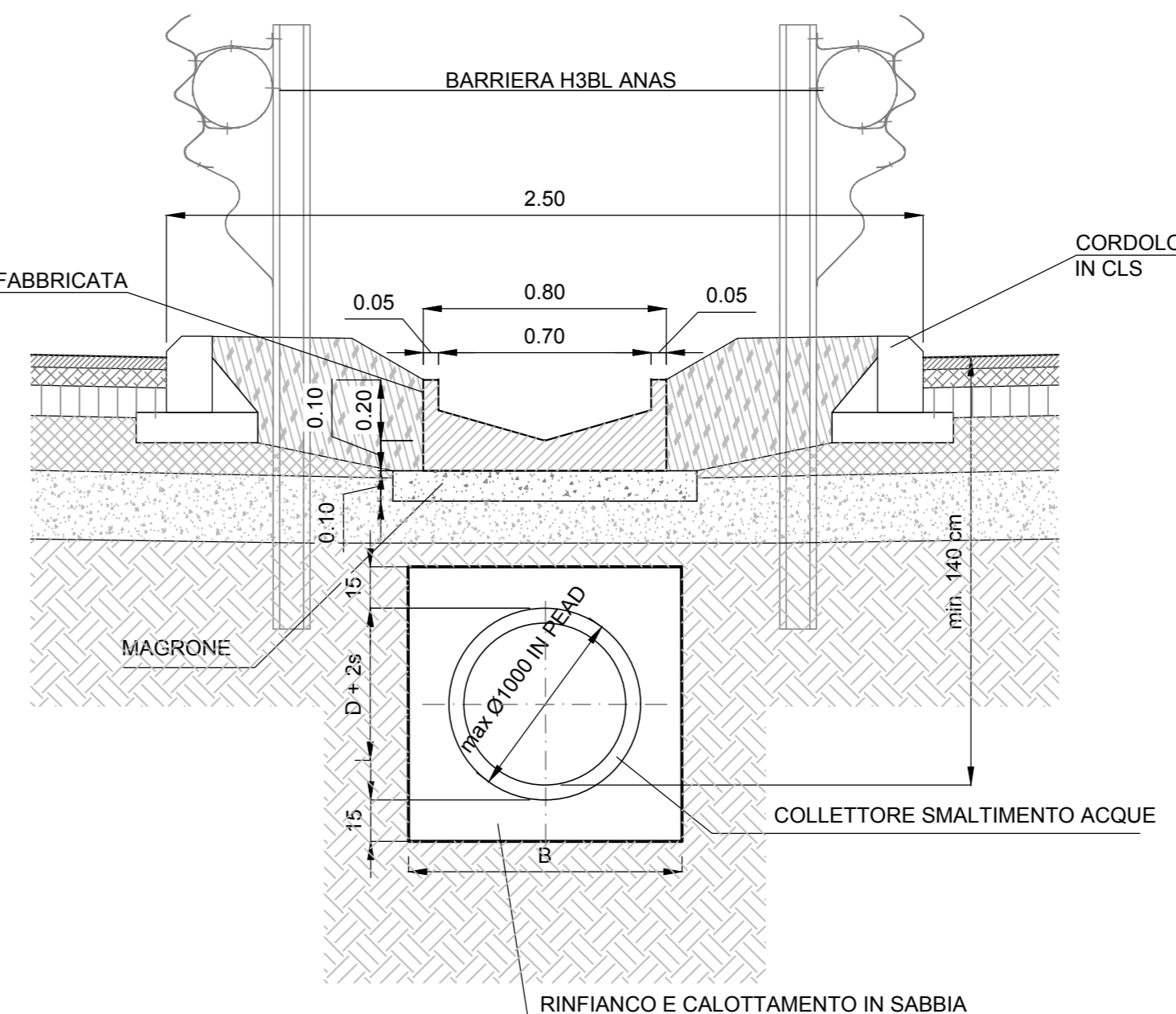
DETTAGLIO MARGINE IN SCAVO

SCALA 1:20



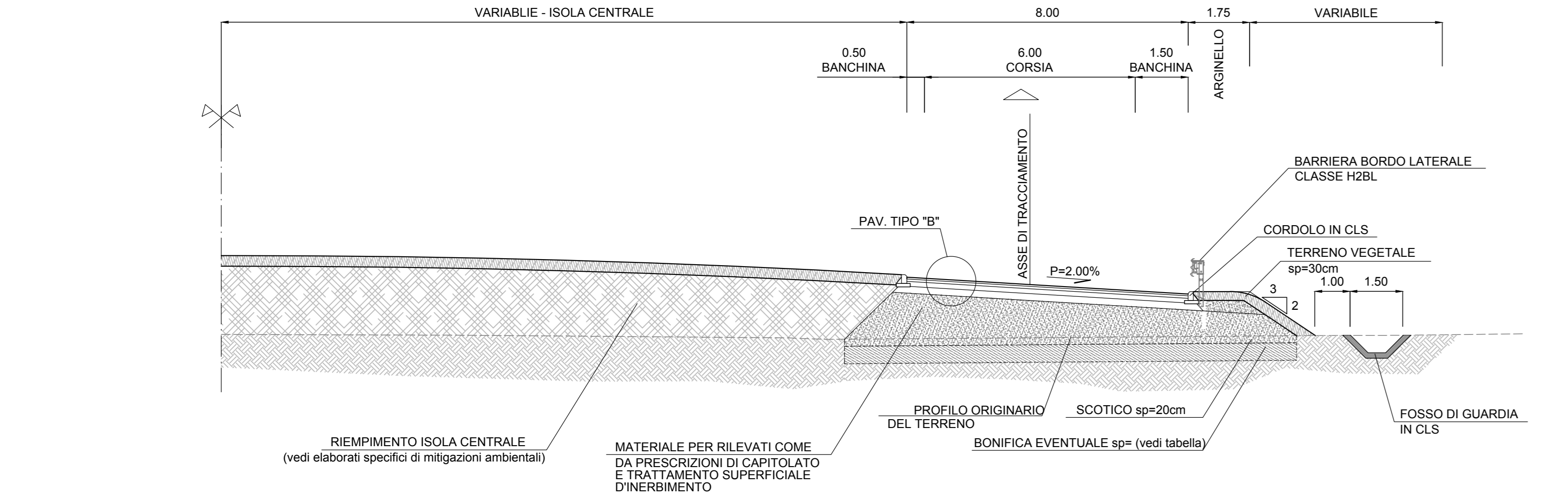
DETTAGLIO MARGINE INTERNO

SCALA 1:20



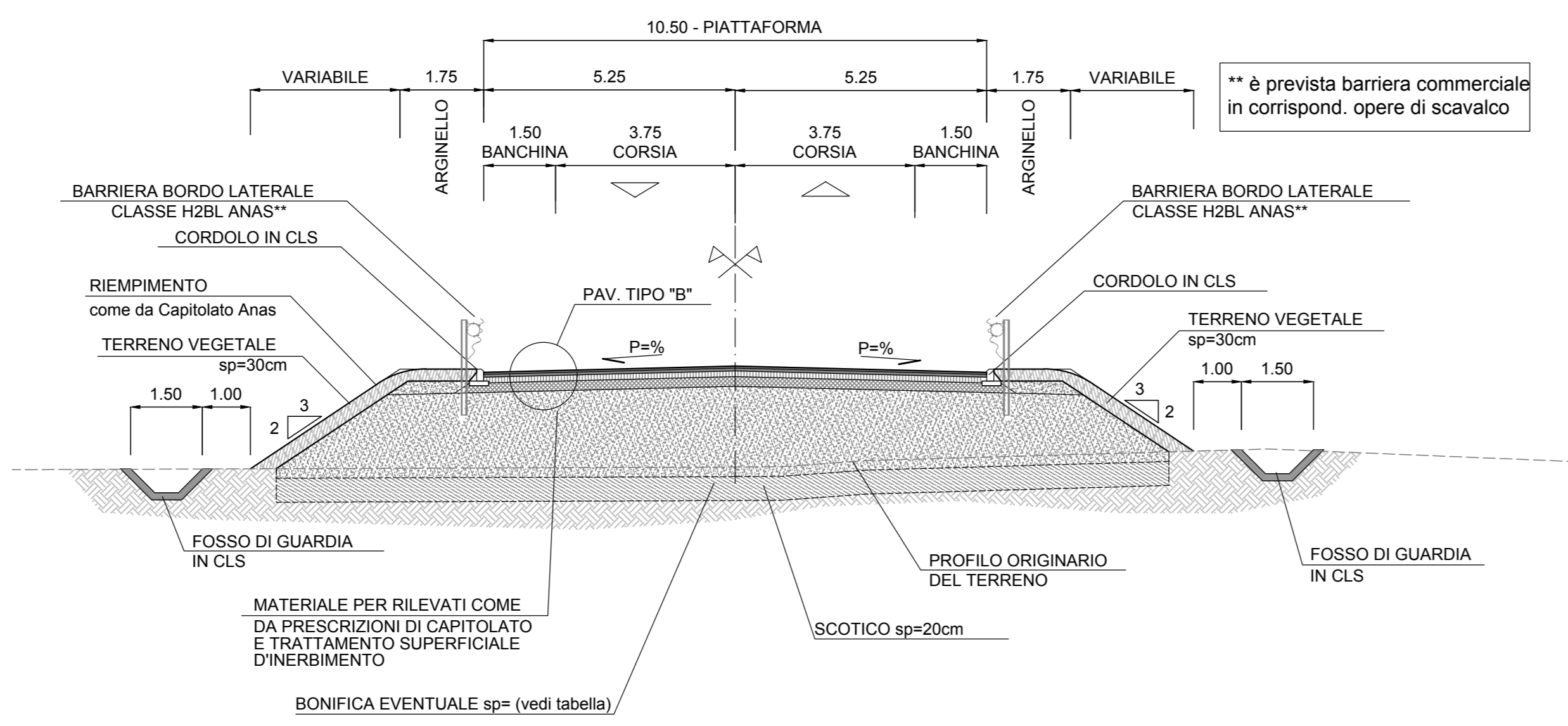
SEZIONE TIPO ROTATORIA

(IN RILEVATO - IN CURVA)  
SCALA 1:100



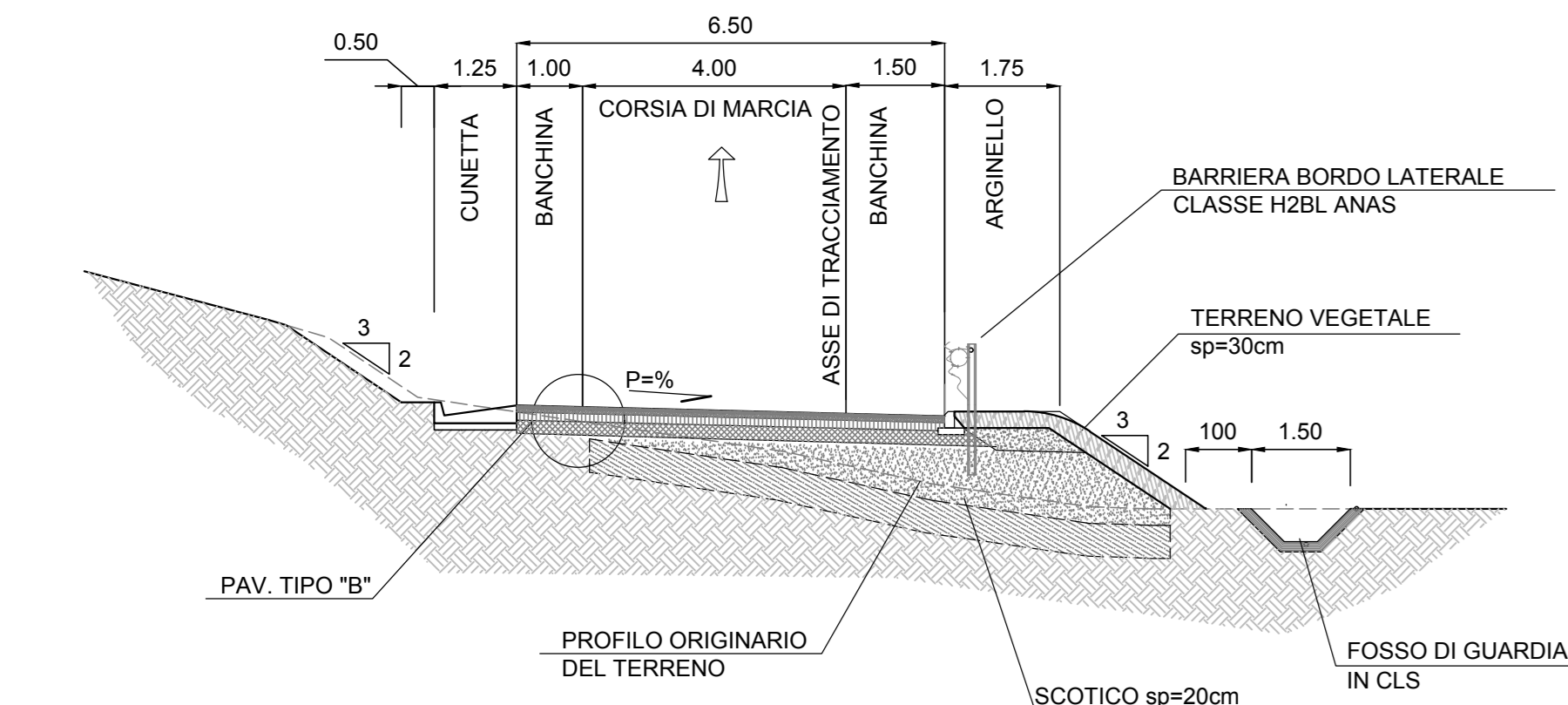
SEZIONE TIPO SVINCOLO RAMPA BIDIREZIONALE

(IN RILEVATO)  
SCALA 1:100



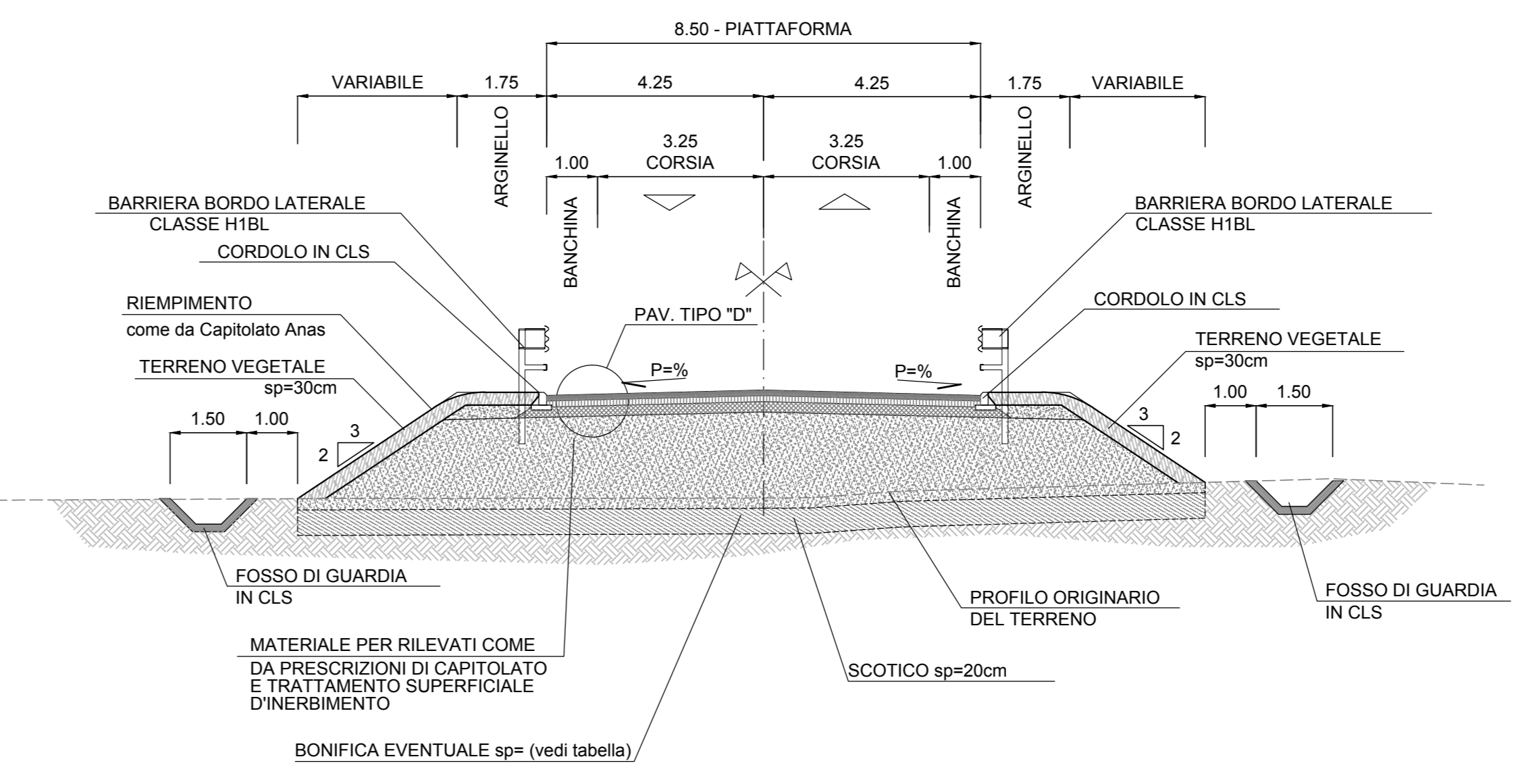
SEZIONE TIPO RAMPE MONODIREZIONALI

SCALA 1:100



SEZIONE TIPO VIABILITA' INTERFERITE - F2 EXTRAURBANA

(IN RILEVATO)  
SCALA 1:100



**anas** Direzione Progettazione e Realizzazione Lavori

Collegamento tra l'A4 (Torino-Milano) in località Santhià, Biella, Gattinara e l'A26 (Genova Voltri-Gravellona) in località Ghemme. Lotto 1

**PROGETTO DEFINITIVO**

PROGETTISTI: Ing. Giacomo Maggi  
Ordine Ing. di Bari n. 2594  
Ing. Andrea Quattrone  
Ordine Ing. di Roma n. 19116

IL GEOLOGO: Prof. Sergio Majetta  
Ordine Geol. del Lazio n. 828

RESPONSABILE DEL SA: Arch. Giacomo Maggi  
Ordine Arch. di Roma n. 16183

COORDINATORE PER LA SICUREZZA IN FASE DI PROGETTAZIONE: geom. Fabio Quattromani

VISTO IL RESPONSABILE DEL PROCEDIMENTO: Ing. Nicola Comari

PRODOTTORE: DATA

**PROGETTO STRADALE**  
Asse principale  
Sezioni tipo e particolari costruttivi - Tav.1 di 2

PROGETTO	LIV. PROG.	N. PROG.	NOME FILE	REVISIONE	SCALA:
DPT007	D	17/01	T00P500TRASTO1A.dwg	B	1/50

REV.	DESCRIZIONE	DATA	REDATTO	VERIFICATO	APPROVATO
C					
B	EMISSIONE A SEGUITO RICHIESTE ITER APPROVATIVO	Settembre 2019			
A	EMISSIONE	Maggio 2018			