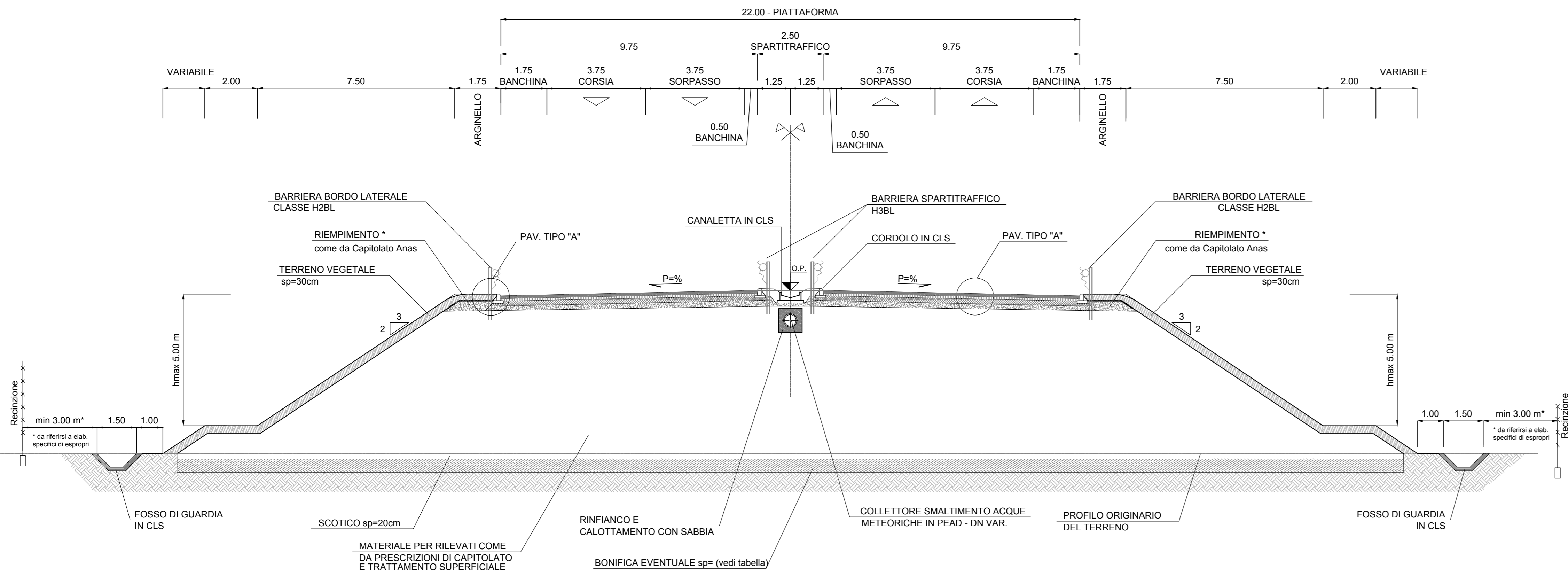


SEZIONE TIPO PEDEMONTANA-TIPO "B" DM 6792

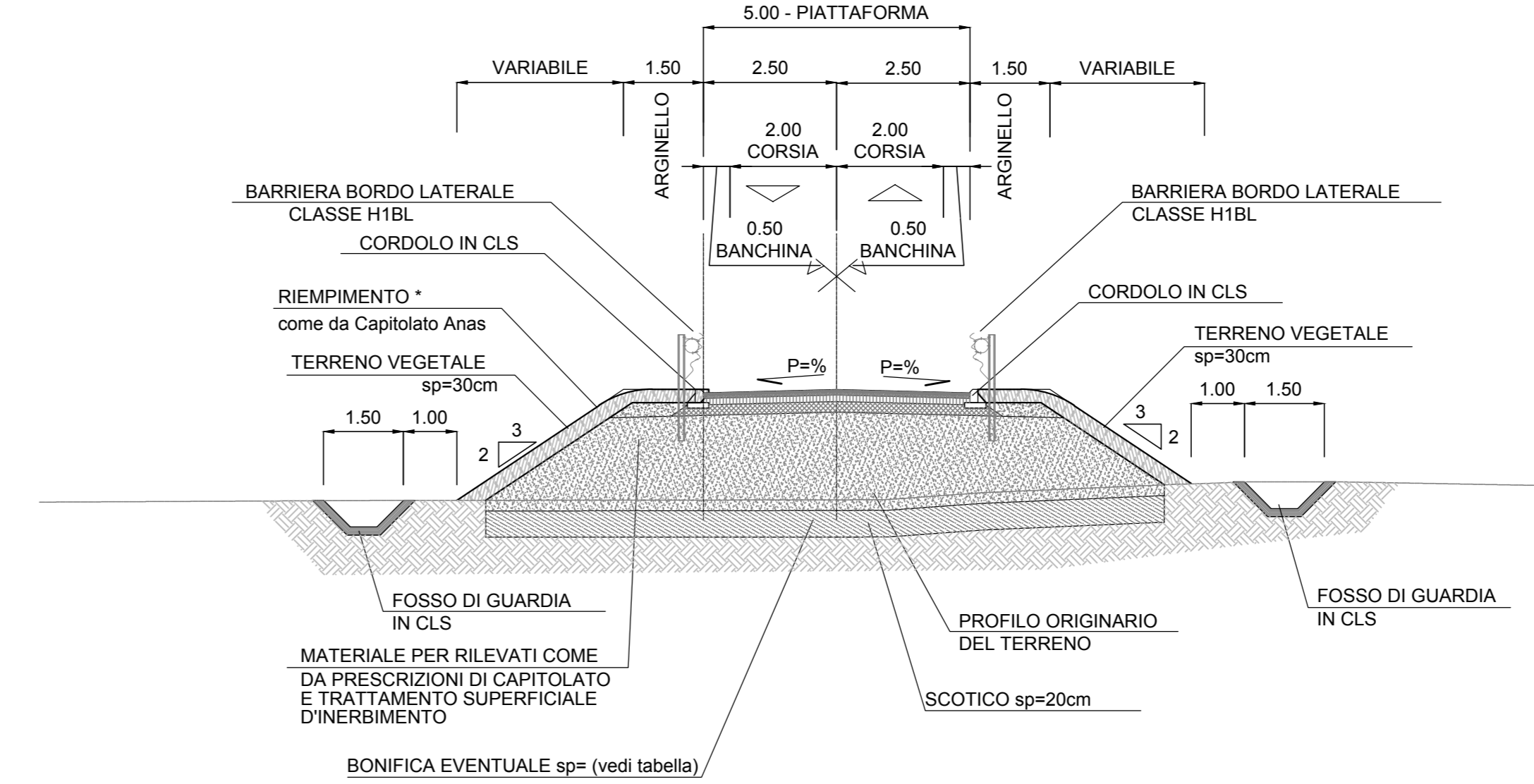
DA PR 38+650 A FINE INTERVENTO (IN RILEVATO - IN RETTIFILLO)  
SCALA 1:100



SEZIONE TIPO VIABILITA' ACCESSO AREA ESAZIONE

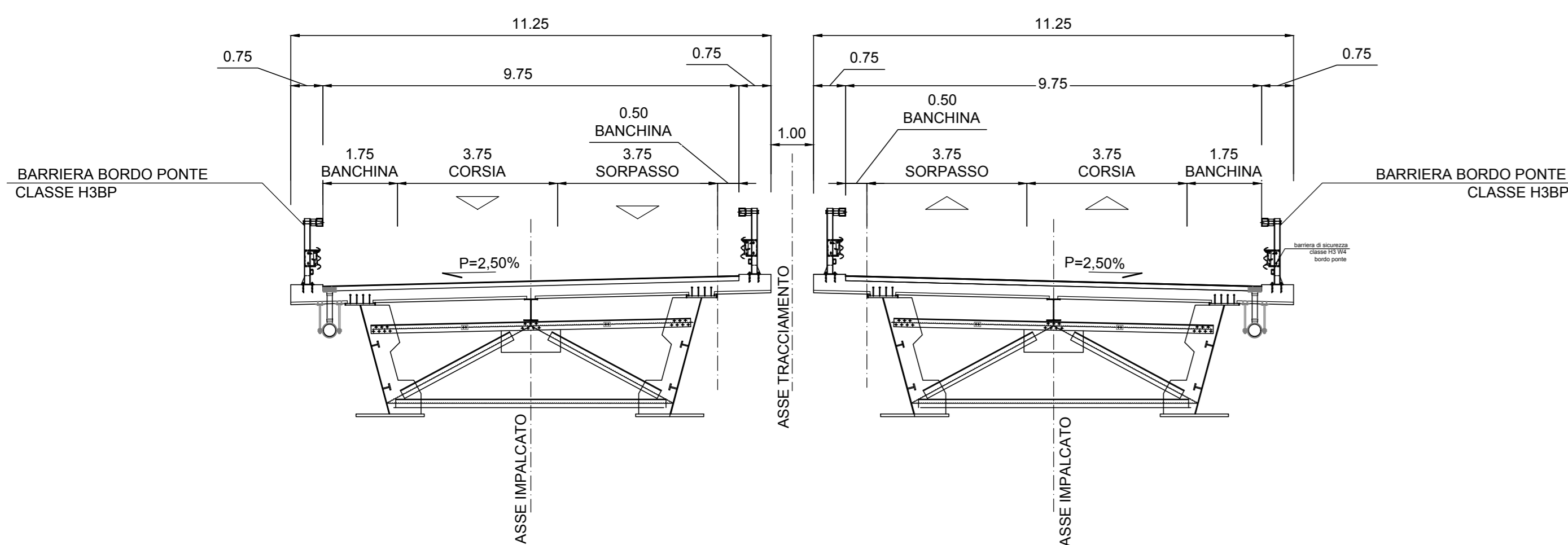
(IN RILEVATO)

SCALA 1:100



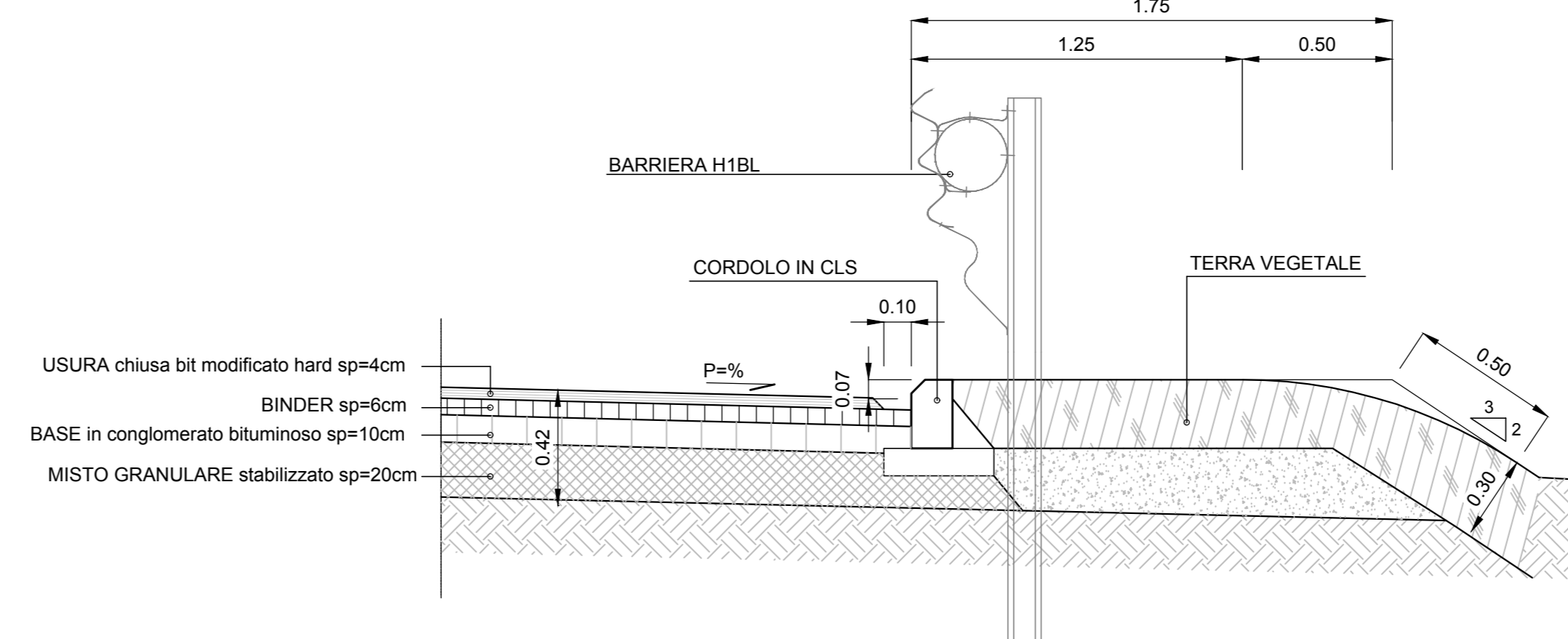
SEZIONE TIPO TIPO "B" DM 6792 - SU VIADOTTO SESIA VI06

SCALA 1:100



DETTAGLIO MARGINE IN RILEVATO PAV. TIPO "D"

SCALA 1:20



SEZIONE TIPO RAMPA BIDIREZIONALE SU CV06 (CAVALCAVIA AUTOSTRADA A26)

SCALA 1:100

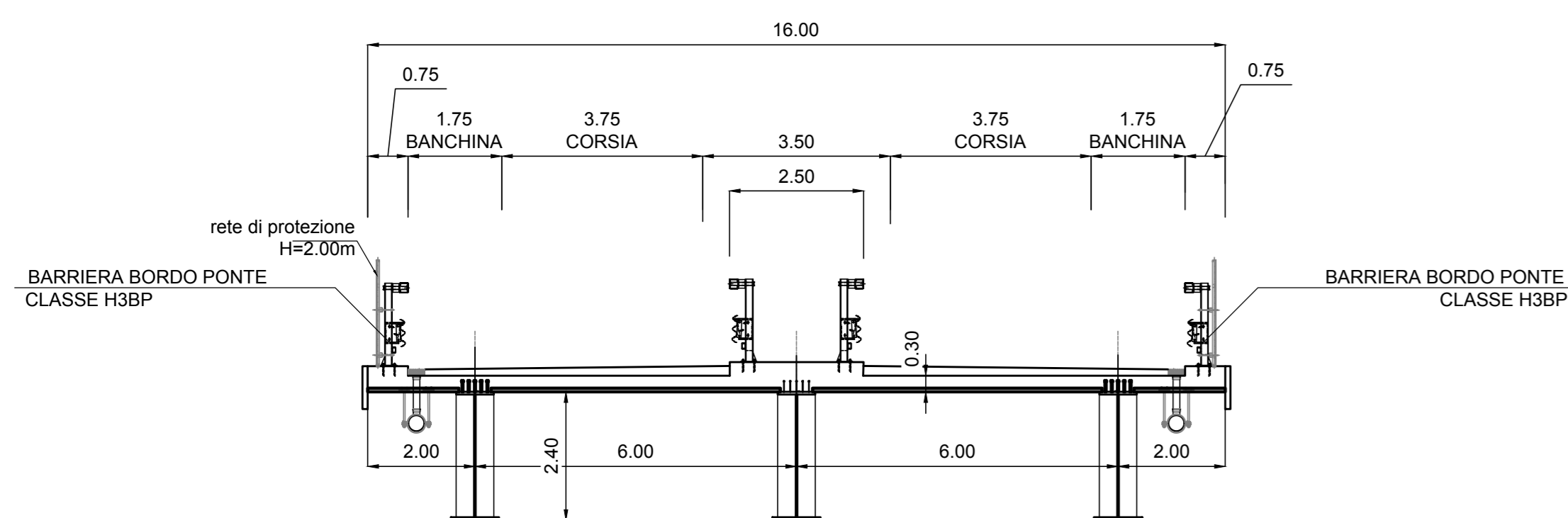


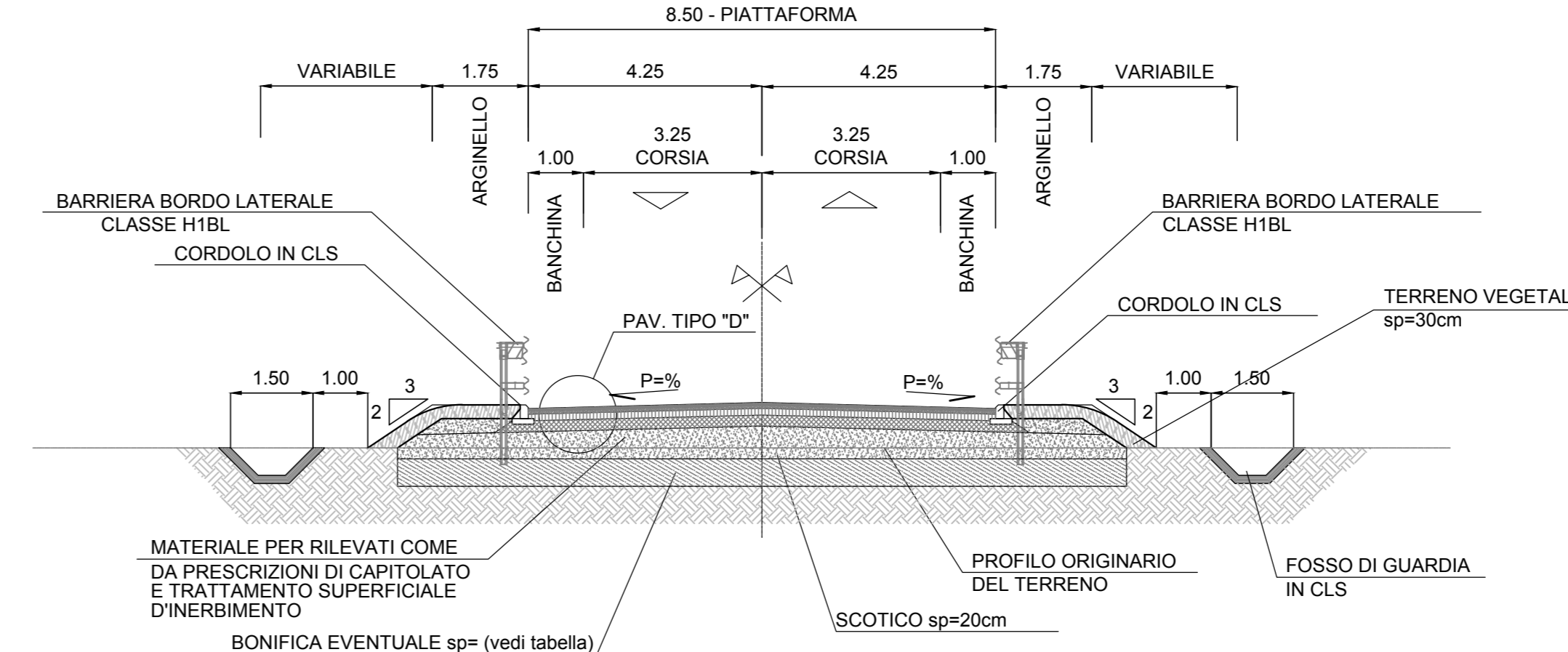
TABELLA SPESSORI BONIFICA

PROGRESSIVA INIZIO (m)	PROGRESSIVA FINE (m)	SCOTICO (cm)	BONIFICA (cm)	Intervento	tipo
25143,86 (inizio)	25.350,00	20,00	30,00	A	A
25.350,00	25.800,00	20,00	0,00	A	A
25.800,00	27.150,00	20,00	30,00	A	A
27.150,00	28.400,00	20,00	50,00	A	A
28.400,00	29.200,00	20,00	30,00	A	A
29.200,00	30.850,00	20,00	50,00	A	A
30.850,00	31.300,00	20,00	30,00	A	A
31.300,00	31.975,00	20,00	50,00	A	A
31.975,00	36.700,00	20,00	30,00	A	A
36.700,00	36.900,00	20,00	50,00	B	B
36.900,00	38.500,00	20,00	70,00	B	B
38.500,00	40089,25 (fine)	20,00	100,00	B	B
SV01 - Svincolo Masserano		20,00	30,00	A	A
SV02 - Svincolo Roasio		20,00	50,00	A	A
SV03 - Svincolo Gattinara		20,00	70,00	B	B
SV04 - Svincolo Ghemme		20,00	100,00	B	B
IN01 - S.P. 317 Rollino-Rovasenda (CV02)		20,00	30,00	A	A
IN02 - S.P. 318 Masserano-Rovasenda (CV03)		20,00	30,00	A	A
IN03 - S.P. 3 Gattinara-Rovasenda (ST03)		0,00	0,00	-	-
IN04 (ST05) viabilità accessoria all'area di esazione		20,00	100,00	B	B
IN05 -viabilità secondaria svincolo Ghemme(ST06)		20,00	50,00	B	B

SEZIONE TIPO 'VIABILITA' PODERALE

(IN RILEVATO)

SCALA 1:100



**anas** Direzione Progettazione e Realizzazione Lavori

Collegamento tra l'A4 (Torino-Milano) in località Santhià, Biella, Gattinara e l'A26 (Genova Voltri-Gravellona) in località Ghemme. Lotto 1

PROGETTO DEFINITIVO

PROGETTISTI: Ing. Giacomo Maggi  
Ordine Ing. di Bari n. 2594  
Ing. Andrea Quattromercati  
Ordine Ing. di Roma n. 19116

IL GEOLOGO: Ing. Enrico Majetta  
Ordine Geol. del Lazio n. 828

RESPONSABILE DEL SIA: Ing. Giacomo Maggi  
Ordine Arch. di Roma n. 16183

COORDINATORE PER LA SICUREZZA IN FASE DI PROGETTAZIONE: geom. Fabio Quattromercati

VISTO IL RESPONSABILE DEL PROCEDIMENTO: Ing. Nicolò Comari

PROTOCOLLO DATA

PROGETTO STRADALE  
Asse principale  
Sezioni tipo e particolari costruttivi - Tav.3 di 4

PROGETTO	LIV. PROG.	N. PROG.	NOME FILE	REVISIONE	SCALA:
DPT007	D	1701	T00P500TRAST03A.dwg	B	1/100

REV.	DESCRIZIONE	DATA	REDATTO	VERIFICATO	APPROVATO
C					
B	EMMISSIONE A SEGUITO RICHIESTE ITER APPROVATIVO	Settembre 2019			
A	EMMISSIONE	Maggio 2018			