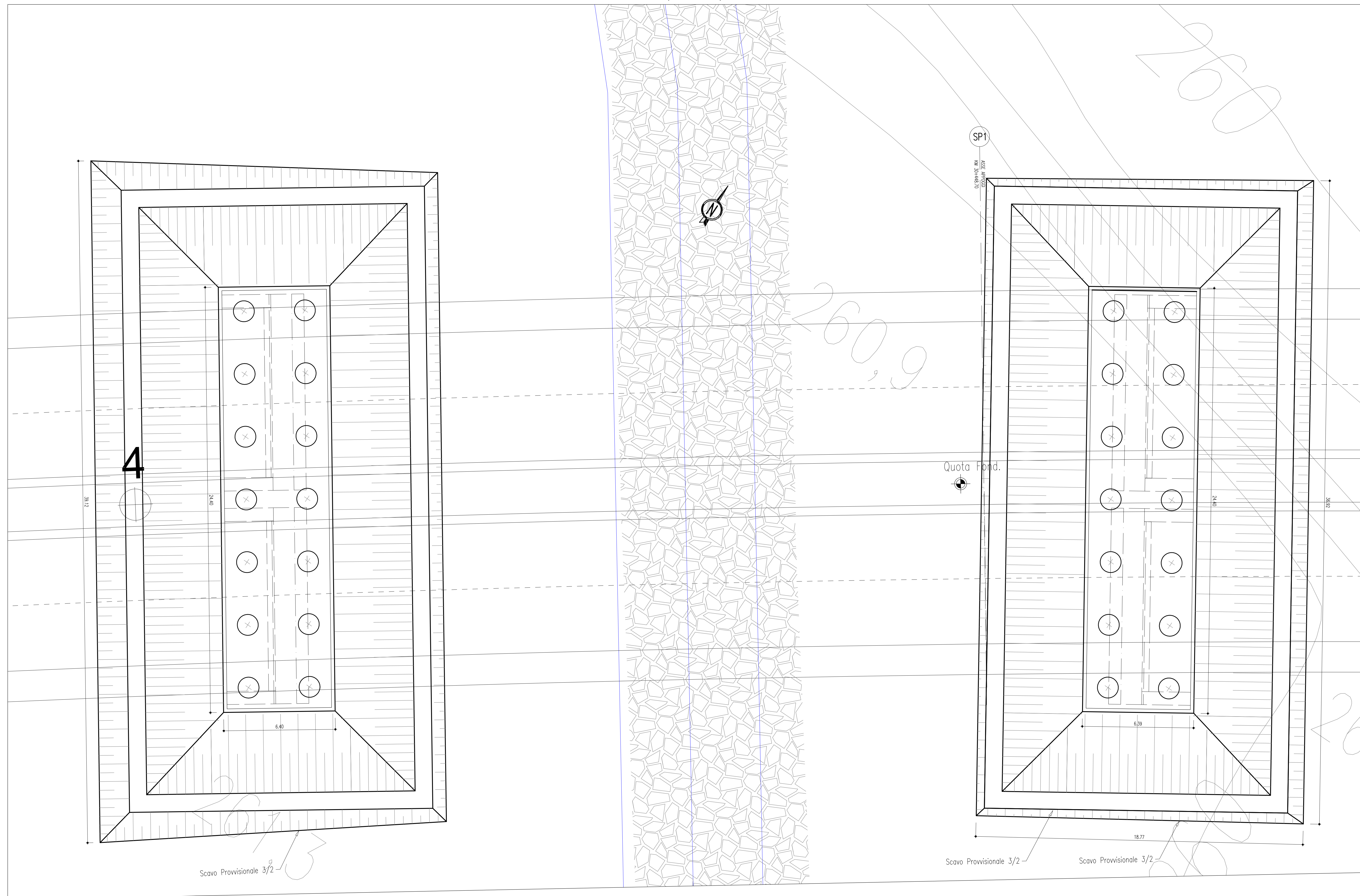
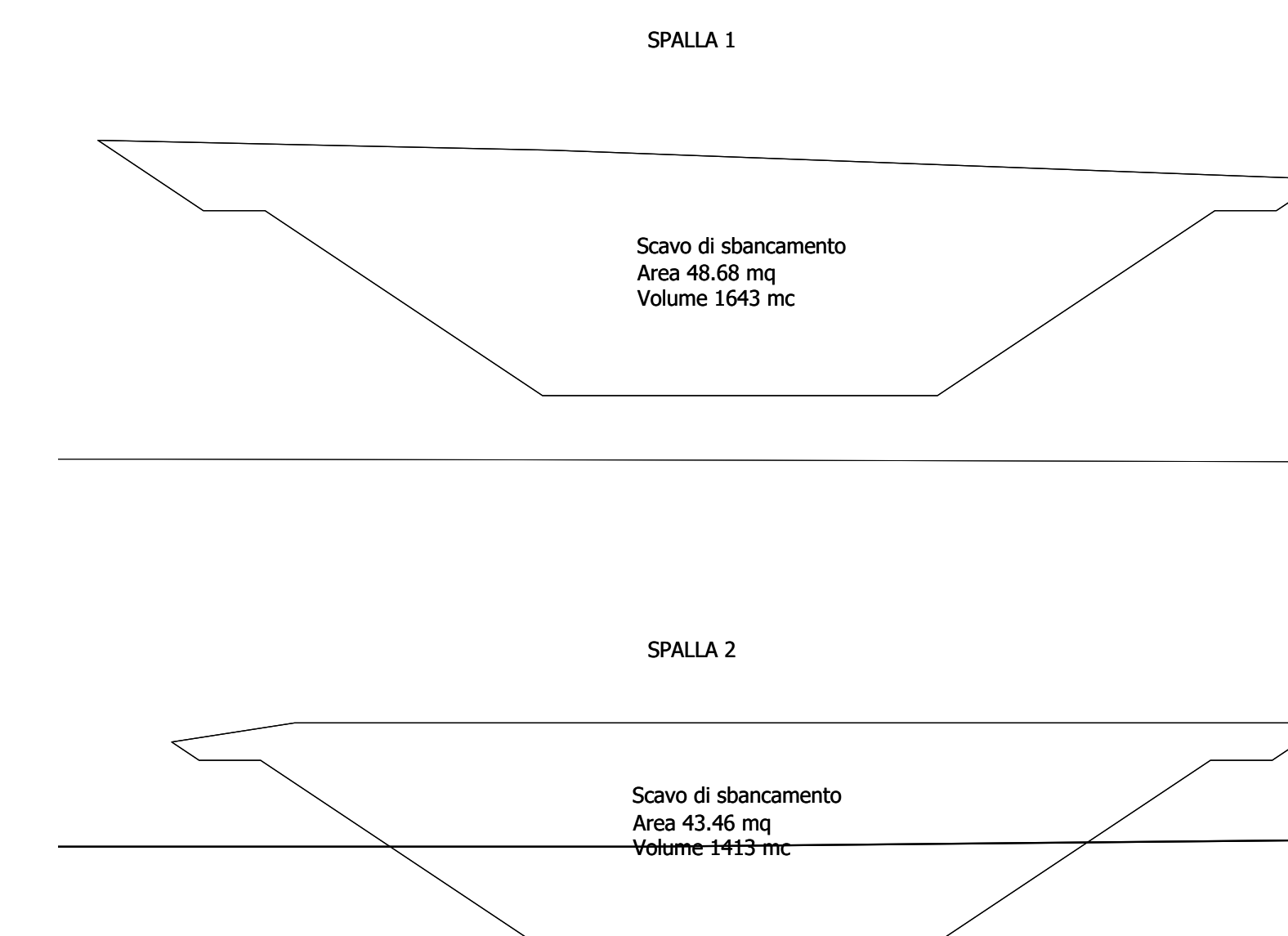


PIANTA FONDAZIONI V102
(SCALA 1 : 100)

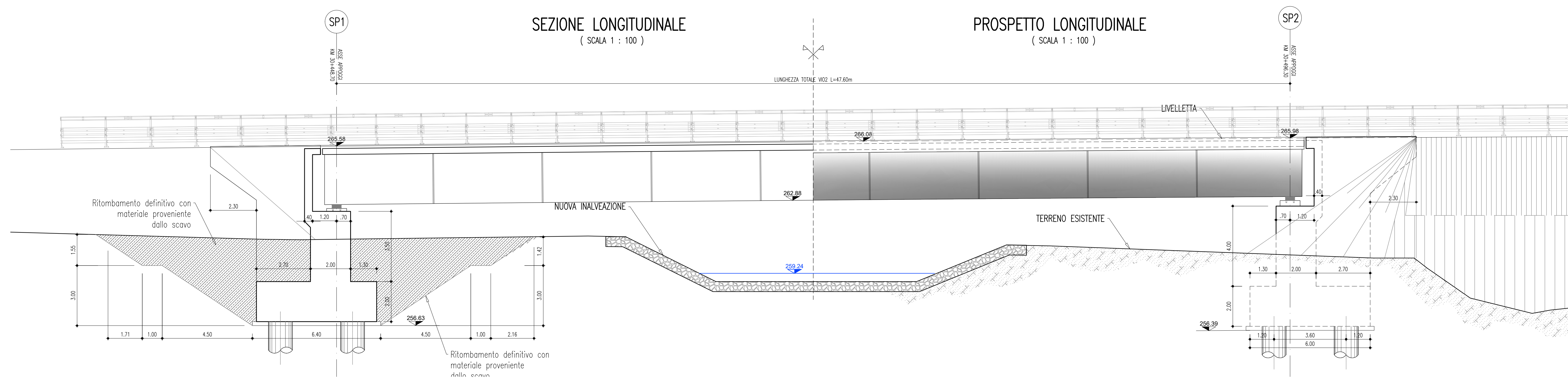


SCAVO DI SBANCAMENTO
(SCALA 1 : 100)



SEZIONE LONGITUDINALE
(SCALA 1 : 100)

PROSPETTO LONGITUDINALE
(SCALA 1 : 100)



Collegamento viario "Pedemontana piemontese"
tra la A4 e la A26
(Santhia'-Biella-Gattinara-Ghemme)
Collegamento viario Masserano-Ghemme

PROGETTO DEFINITIVO

PROGETTAZIONE: ANAS - DIREZIONE PROGETTAZIONE E REALIZZAZIONE LAVORI

IL PROGETTISTA:
Ing. Vincenzo Marzi
Ordine Ing. di Bari n. 3394
Ing. Achille Desiderianni
Ordine Ing. di Roma n. 19116

IL GEOLOGO:
Ing. Gianni Magenta
Ordine Geol. del Lazio n. 928

RESPONSABILE DEL SIA:
Ing. Gianni Magenta

IL COORDINATORE PER LA SICUREZZA IN FASE DI PROGETTAZIONE:
Ing. Gianni Magenta

IL COORDINATORE PER LA SICUREZZA IN FASE DI PROGETTAZIONE:
Ing. Gianni Magenta

VISTO IL RESPONSABILE DEL PROCEDIMENTO:
Ing. Nicolò Caspari

PROTOCOLLO DATA

V102 - Ponte S. Giorgio
Pianta Fondazioni - Scavi e opere provvisoriali

CODICE PROGETTO NOME FILE REVISIONE SCALA:

PROGETTO LIV. PROG. N. PROG. ELAB. CODICE ELAB. DATA REDATTO VERIFICATO APPROVATO

DPT007 D 17/01 17/01 V102 S1R D101 B 1:100

C EMISSIONE A SEGUITO RICHIESTE ITER APPROVATIVO SETTEMBRE 2019

A EMISSIONE MAGGIO 2018

REV. DESCRIZIONE DATA REDATTO VERIFICATO APPROVATO