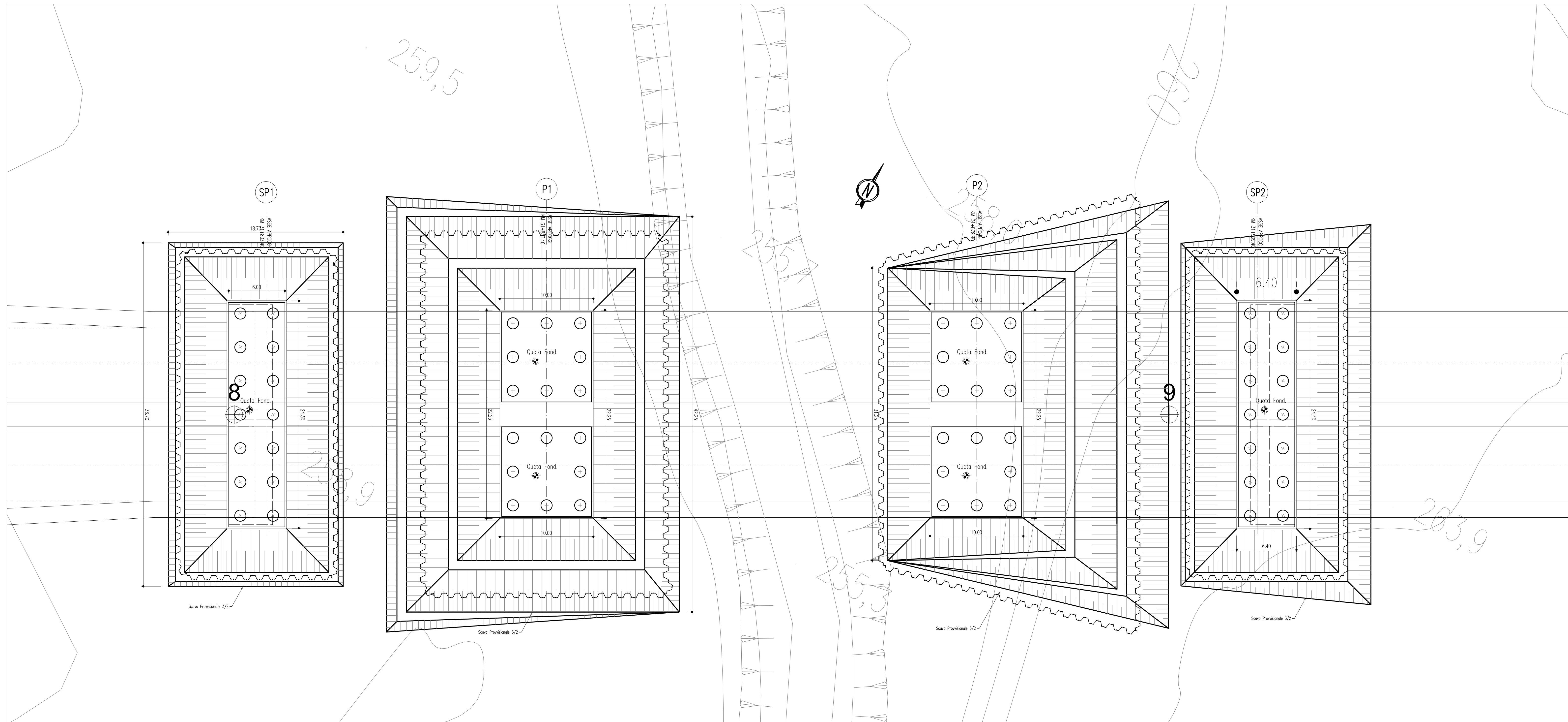
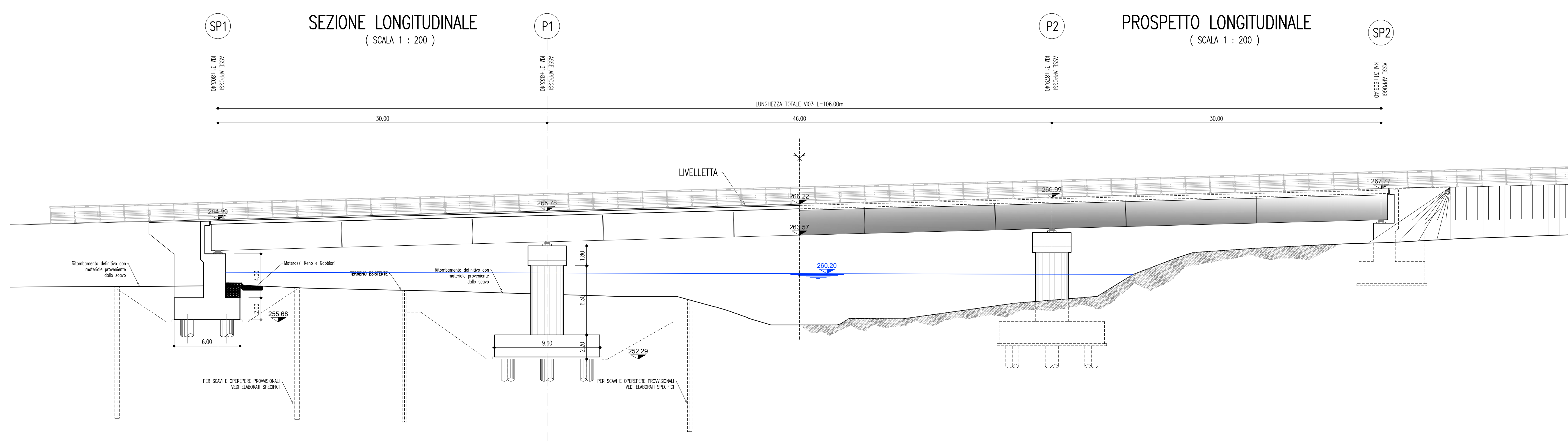



PIANTA FONDAZIONI V103  
(SCALE 1 : 200)



SCAVO DI SBANCAMENTO		
	A	Vol
	[m2]	[m3]
SP1	42,37	1350
P1	130,26	6136
P2	114,38	4529
SP2	55,42	1912





**anas** Direzione Progettazione e Realizzazione Lavori

**Collegamento viario "Pedemontana piemontese"**  
tra la A4 e la A26  
(Santhia'-Biella-Gattinara-Ghemme)  
Collegamento viario Masserano-Ghemme

---

**PROGETTO DEFINITIVO** cod.

**PROGETTAZIONE:** ANAS - DIREZIONE PROGETTAZIONE E REALIZZAZIONE LAVORI

<p><b>I PROGETTISTI:</b> Ing. Vincenzo Marzi Ordine Ing. di Bari n. 3394 Ing. Achille Desideriannarochi Ordine Ing. di Roma n. 19116</p> <p><b>IL GEOLOGO:</b> Geom. Gianni Maglietta Ordine Geol. del Lazio n. 928</p> <p><b>RESPONSABILE DEL SIA:</b> Geom. Gianni Maglietta Ordine Geol. di Roma n. 16167</p> <p><b>IL COORDINATORE PER LA SICUREZZA IN FASE DI PROGETTAZIONE:</b> Geom. Fabio Giandomeni</p> <p><b>VISTO: IL RESPONSABILE DEL PROCEDIMENTO:</b> Ing. Nicolò Caspari</p>	<p>PROTOCOLLO</p> <p>DATA</p>
---	-------------------------------

**V03 - Ponte Rovasenda**

Pianta fondazioni - Scavi e opere provvisorie

CODICE PROGETTO	NOME FILE	REVISIONE	SCALA:
PROGETTO: DPT007 D 17/01	ELAB: T00V103STRD101	B	1:200

REV.	DESCRIZIONE	DATA	REDATTO	VERIFICATO	APPROVATO
C					
B	EMISSIONE A SEGUITO RICHIESTE ITER APPROVATIVO	SETTEMBRE 2019			
A	EMISSIONE	MAGGIO 2018			