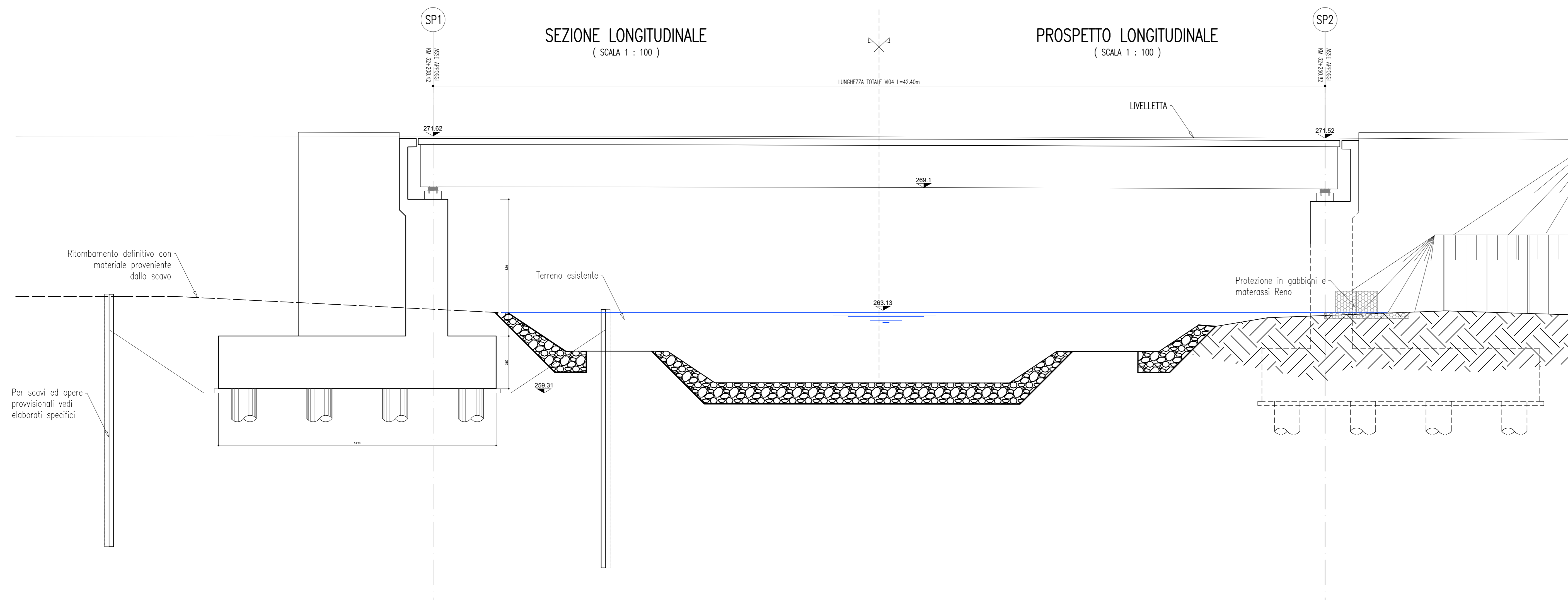
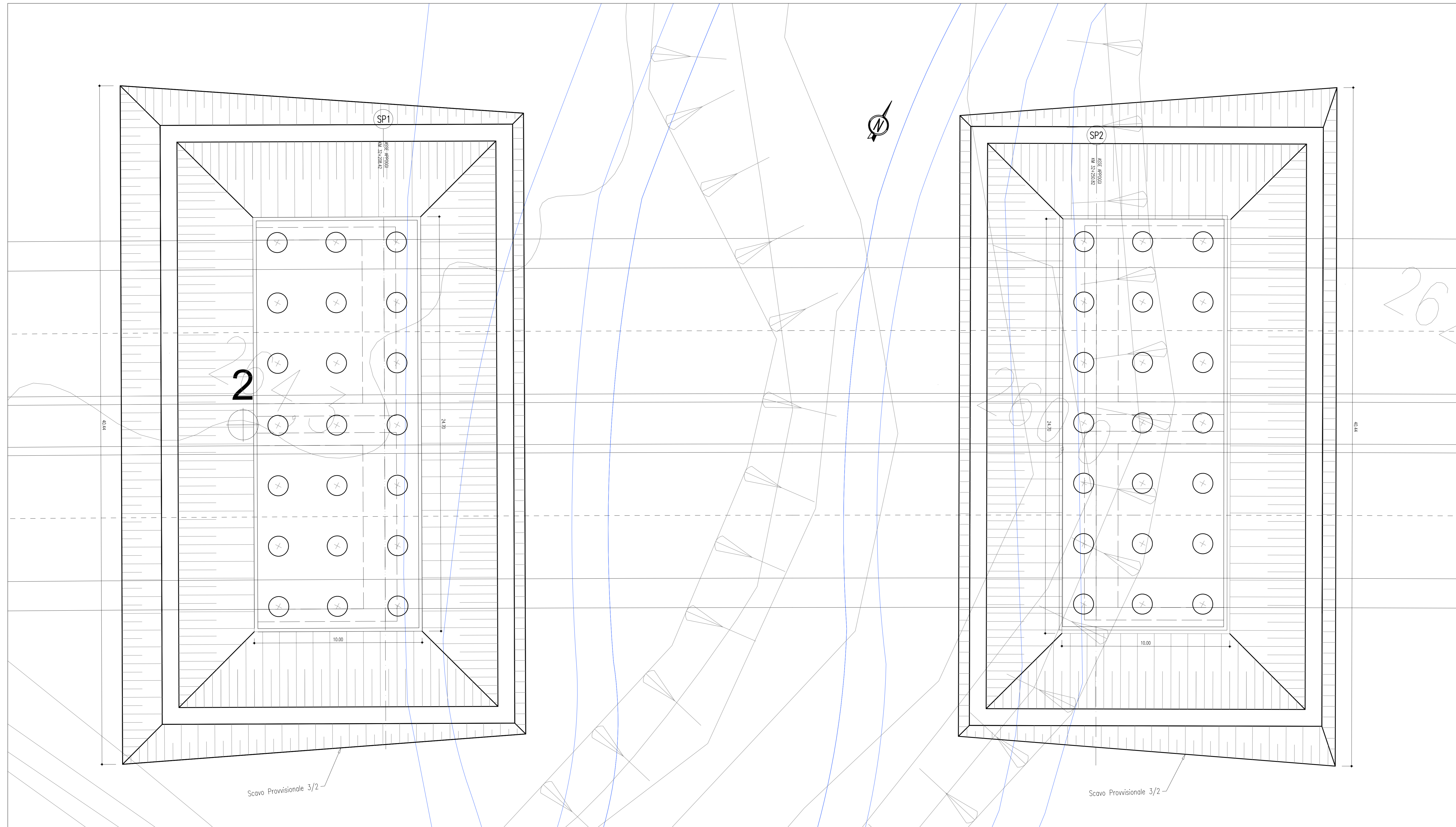



SCAVO DI SBANCAMENTO		
	A	Vol
	[m <sup>2</sup> ]	[m <sup>3</sup> ]
SP1	85,13	2545
SP2	72,59	2170





**Direzione Progettazione e Realizzazione Lavori**

**Collegamento viario "Pedemontana piemontese" tra la A4 e la A26 (Santhia'-Biella-Gattinara-Ghemme)**  
Collegamento viario Masserano-Ghemme

---

**PROGETTO DEFINITIVO** cod.

---

**PROGETTAZIONE:** ANAS - DIREZIONE PROGETTAZIONE E REALIZZAZIONE LAVORI

<b>PROGETTISTI:</b> Ing. Vincenzo Marzi Ordine Ing. di Bari n. 3594 Ing. Achille Dellafioravanti Ordine Ing. di Roma n. 19116	
<b>IL GEOLOGO:</b> Dott. Simona Magenta Ordine Geol. del Lazio n. 928	
<b>RESPONSABILE DEL SIA:</b> Arch. Giacomo Magagnoli Ordine Arch. di Roma n. 16167	
<b>IL COORDINATORE PER LA SICUREZZA IN FASE DI PROGETTAZIONE:</b> geom. Fabio Guadagni	
<b>VISTO: IL RESPONSABILE DEL PROCEDIMENTO:</b> Ing. Nicolò Compiè	
PROTOCOLLO	DATA

---

**V04 - Ponte Torbola**  
Pianta fondazioni - Scavi e opere provvisori

PROGETTO	LIV. PROJ.	N. PROJ.	REVISIONE	SCALA:
DPT007	D	17/01	B	1:100
NOME FILE: <b>COOCE T00V104STRD101</b>				
C				
B	EMISSIONE A SEGUITO RICHIESTE ITER APPROVATIVO		SETTEMBRE 2019	
A	EMISSIONE		MAGGIO 2018	
REV.	DESCRIZIONE	DATA	REDATTO	VERIFICATO
				APPROVATO