









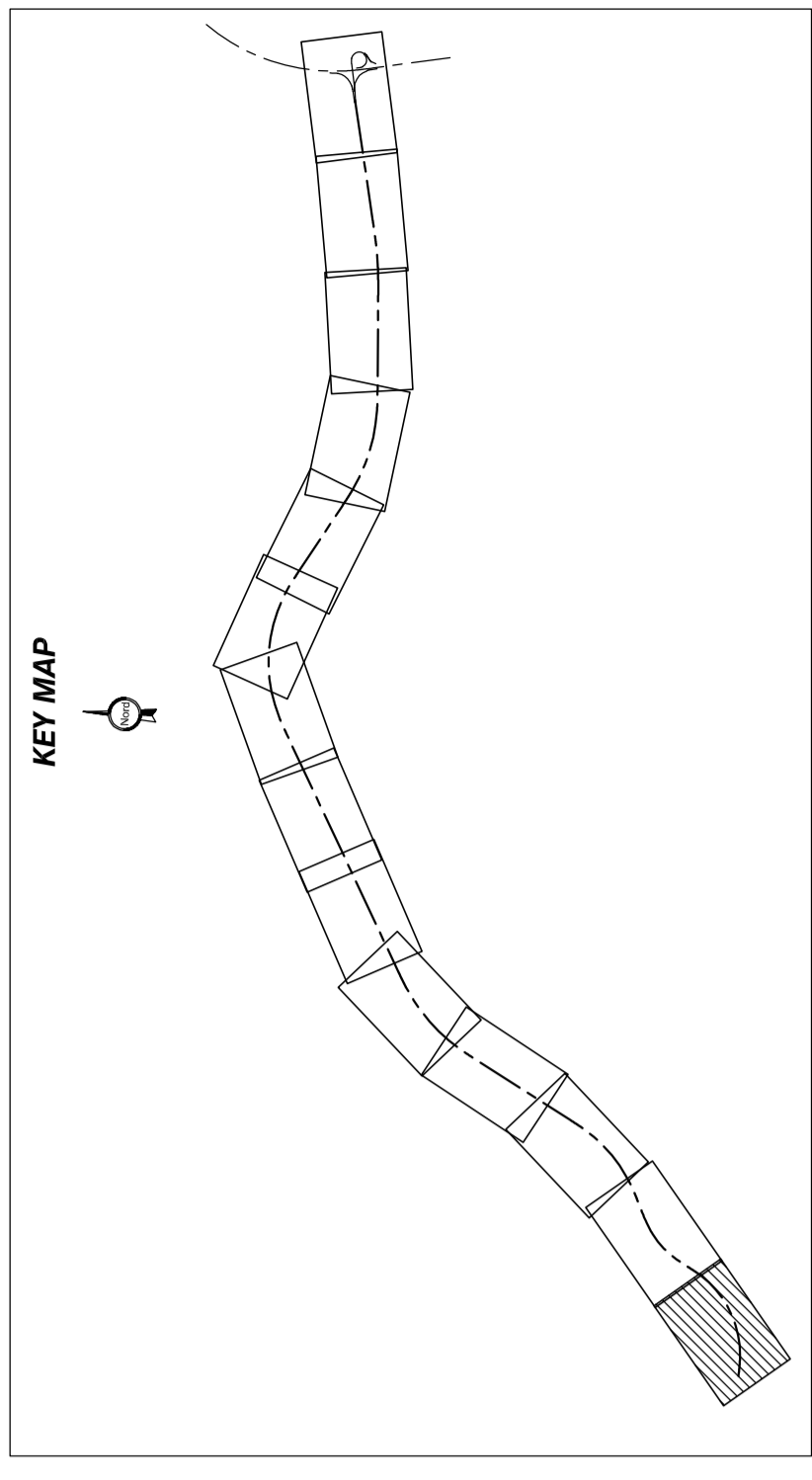
LEGENDA

INDAGINI PREGRESSE

-  Sondaggio geognostico - anno 2001
-  Sondaggio geognostico - anno 2009
-  Indagine sismica a rifrazione - anno 2009
-  Sondaggio geognostico - anno 2010

INDAGINI ANNO 2017

-  Sondaggio geognostico con indagine downhole
-  Sondaggio geognostico con piezometro
-  Pozzetto geognostico
-  Indagine sismica a rifrazione



Direzione Progettazione e Realizzazione Lavori

Collegamento tra l'A4 (Torino-Milano) in località Santhià, Biella, Gattinara e l'A26 (Genova Voltri-Gravellona) in località Ghemme. Lotto 1

PROGETTO DEFINITIVO

cod.

PROGETTAZIONE: ANAS - DIREZIONE PROGETTAZIONE E REALIZZAZIONE LAVORI

PROGETTISTA: Ing. Achille Devisfranceschi Ordine Ing. di Roma n.19116	IL GEOLOGO: Ing. Achille Devisfranceschi Ordine Geol. del Lazio n.928	IL RESPONSABILE DEL SIA: arch. Giovanni Magagnoli Ordine Arch. di Roma n.16163	IL COORDINATORE PER LA SICUREZZA IN FASE DI PROGETTAZIONE: geom. Fabio Quarantini
VISTO: IL RESPONSABILE DEL PROCEDIMENTO : Ing. Alessio Campa			
PROTOCOLLO DATA			

PLANIMETRIA UBICAZIONE INDAGINI

Tav. 1 di 14

CODICE PROGETTO DPT007	NUM. PROC. 1701	NOME FILE T00CEG00EPU01-14.DWG	REVISIONE B	SCALA: 1:2000
REV. C	DESCRIZIONE emissione a seguito richieste iter approvativo	DATA Settembre 2019	VERIFICATO	APPROVATO
REV. B	emissione	Maggio 2018	REDAITTO	
REV. A				

