









# LEGENDA

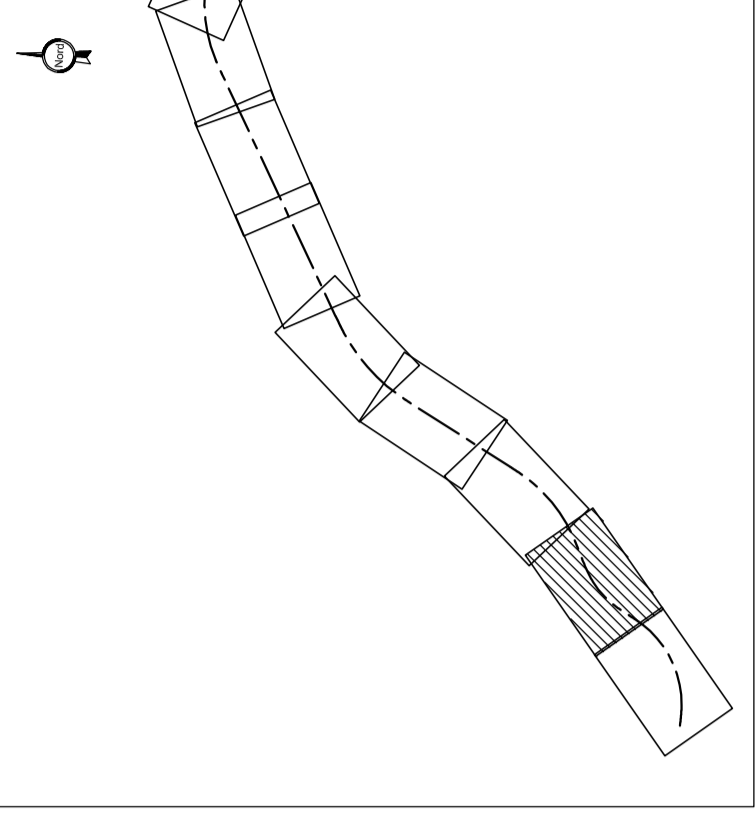
## INDAGINI PREGRESSE

-  Sondaggio geognostico - anno 2001
-  Sondaggio geognostico - anno 2009
-  Indagine sismica a rifrazione - anno 2009
-  Sondaggio geognostico - anno 2010

## INDAGINI ANNO 2017

-  Sondaggio geognostico con indagine downhole
-  Sondaggio geognostico con piezometro
-  Pozzetto geognostico
-  Indagine sismica a rifrazione

## KEY MAP



**Direzione Progettazione e Realizzazione Lavori**

Collegamento tra l'A4 (Torino-Milano) in località Santhià, Biella, Gattinara e l'A26 (Genova Voltri-Gravellona) in località Ghemme. Lotto 1

PROGETTO DEFINITIVO

cod.

PROGETTAZIONE: ANAS - DIREZIONE PROGETTAZIONE E REALIZZAZIONE LAVORI

PROGETTISTI:  
Ing. Massimo Marzi  
Ing. Achille Devisiofranceschi  
Ing. Achille Devisiofranceschi  
Ing. Achille Devisiofranceschi

IL GEOLOGO:  
Ing. Massimo Marzi  
Ing. Achille Devisiofranceschi  
Ing. Achille Devisiofranceschi

RESPONSABILE DEL SIA:  
Ing. Massimo Marzi  
Ing. Achille Devisiofranceschi  
Ing. Achille Devisiofranceschi

IL COORDINATORE PER LA SICUREZZA IN FASE DI PROGETTAZIONE:  
Ing. Massimo Marzi  
Ing. Achille Devisiofranceschi  
Ing. Achille Devisiofranceschi

VISTO: IL RESPONSABILE DEL PROCEDIMENTO:  
Ing. Massimo Marzi  
Ing. Achille Devisiofranceschi  
Ing. Achille Devisiofranceschi

PROTOCOLLO DATA

PLANIMETRIA UBICAZIONE INDAGINI

Tav. 2 di 14

REV.	DESCRIZIONE	DATA	REDATTO	VERIFICATO	APPROVATO
C	emissione a seguito richiesta iter approvativo				
B	emissione	Settembre 2019			
A	emissione	Maggio 2018			

CODICE PROGETTO	PROGETTO	LIV. PROJ.	N. PROJ.	NOME FILE	REVISIONE	SCALA:
DPT007	D	1701		TOOGEOGEOU01-14.DWG	B	1:2000
					CODICE ELAB.	

