









# LEGENDA

## INDAGINI PREGRESSE

-  S12
-  S12
-  S12
-  S12

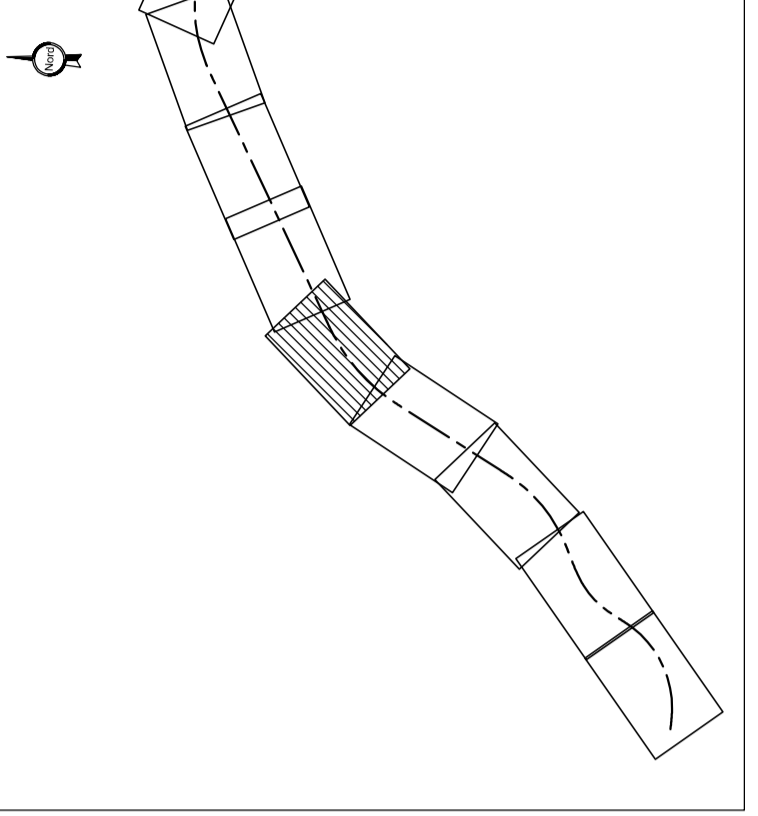
- Sondaggio geognostico - anno 2001
- Sondaggio geognostico - anno 2009
- Indagine sismica a rifrazione - anno 2009
- Sondaggio geognostico - anno 2010

## INDAGINI ANNO 2017

-  S12
-  S12
-  S12
-  S12

- Sondaggio geognostico con indagine downhole
- Sondaggio geognostico con piezometro
- Pozzetto geognostico
- Indagine sismica a rifrazione

## KEY MAP



## Direzione Progettazione e Realizzazione Lavori

Collegamento tra l'A4 (Torino-Milano) in località Santhià, Biella, Gattinara e l'A26 (Genova Voltri-Gravelona) in località Ghemme. Lotto 1

### PROGETTO DEFINITIVO

cop.

### PROGETTAZIONE: ANAS - DIREZIONE PROGETTAZIONE E REALIZZAZIONE LAVORI

**PROGETTISTI:**  
Ing. Achille Dentifranceschi  
Ordine Ing. di Bari n. 3594  
Ordine Ing. di Roma n. 19116

**IL GEOLOGO:**  
Ing. Riccardo Giampa

**RESPONSABILE DEL SIA:**  
arch. Giovanni Magagnoli  
Ordine Arch. di Roma n. 16183

**IL COORDINATORE PER LA SICUREZZA IN FASE DI PROGETTAZIONE:**  
geom. Fabio Guadramani  
Ordine Geom. di Roma n. 16183

**VISTO: IL RESPONSABILE DEL PROCEDIMENTO:**  
Ing. Riccardo Giampa

PROTOCOLLO DATA

### PLANIMETRIA UBICAZIONE INDAGINI

Tav. 5 di 14

REV.	DESCRIZIONE	DATA	REDATTO	VERIFICATO	APPROVATO
C					
B	emissione a seguito richieste per approvazione	Settembre 2019			
A	emissione	Maggio 2018			

CODICE PROGETTO	NUM. PROC.	N. REG.	NOME FILE	REVISIONE	SCALA
DPT007	D	1701	TO00CE00EOPU01-1.4.DWG	B	1:200
CODICE ELAB.					

