









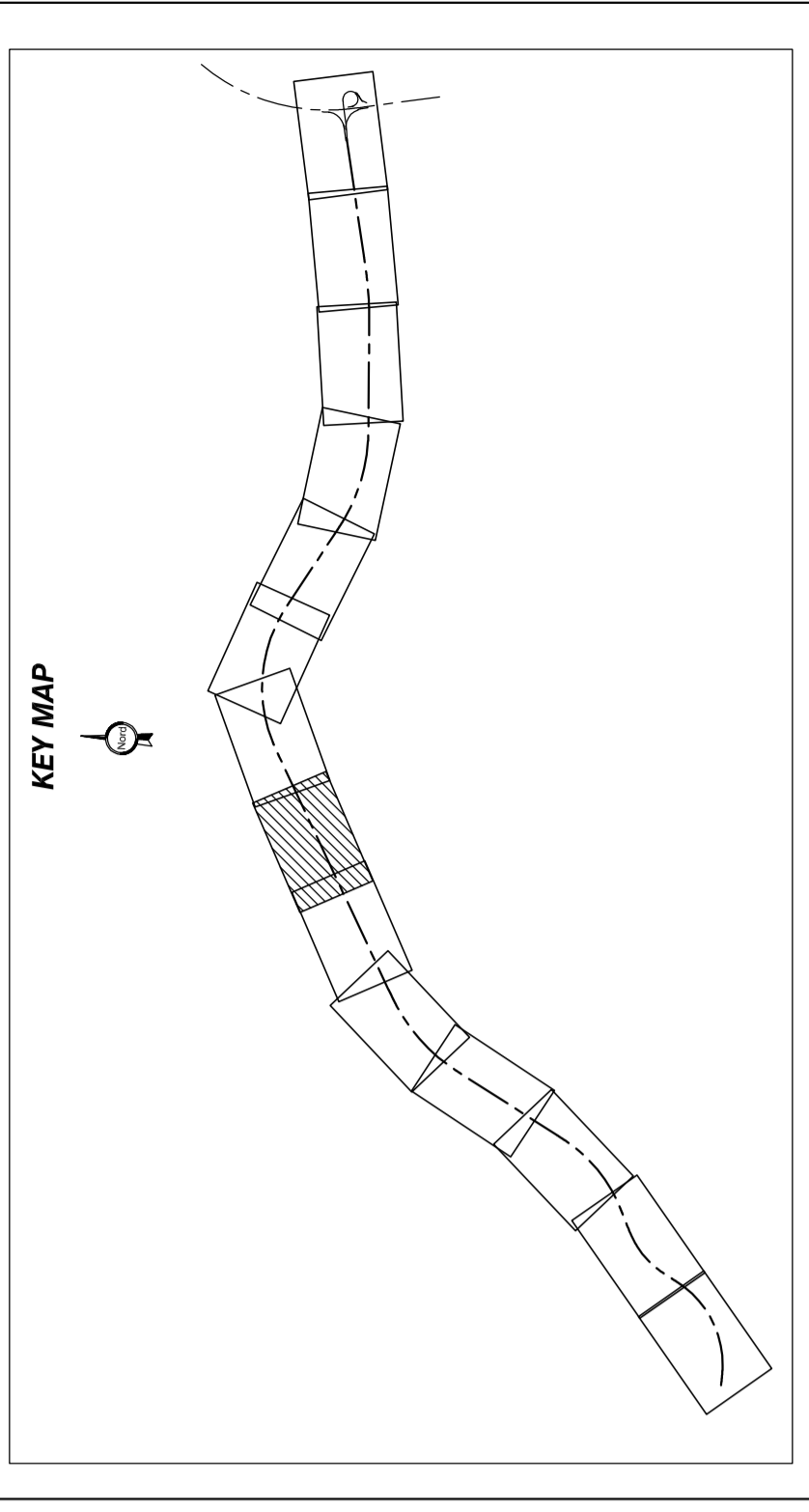
LEGENDA

INDAGINI PREGRESSE

-  Sondaggio geognostico - anno 2001
-  Sondaggio geognostico - anno 2009
-  Indagine sismica a rifrazione - anno 2009
-  Sondaggio geognostico - anno 2010

INDAGINI ANNO 2017

-  Sondaggio geognostico con indagine downhole
-  Sondaggio geognostico con piezometro
-  Pozzetto geognostico
-  Indagine sismica a rifrazione



Direzione Progettazione e Realizzazione Lavori

Collegamento tra l'A4 (Torino-Milano) in località
Santhià, Biella, Gattinara e l'A26 (Genova Voltri-Gravellona)
in località Ghemme. Lotto 1

PROGETTO DEFINITIVO

cod.

PROGETTAZIONE: ANAS - DIREZIONE PROGETTAZIONE E REALIZZAZIONE LAVORI

PROGETTISTA:
Ing. Massimo Muzzi
Via S. Maria, 1
00187 Roma, Italy
PROGETTO:
Ing. Achille Devisfranceschi
Viale Ing. di Roma, n.19/16

IL GEOLOGO:
Ing. Massimo Muzzi
Via S. Maria, 1
00187 Roma, Italy
RESPONSABILE DEL SIA:
Arch. Giovanni Magagnoli
Viale Ing. di Roma, n.19/16

IL COORDINATORE PER LA SICUREZZA IN FASE DI PROGETTAZIONE:
Ing. Fabio Quaresima
Viale Ing. di Roma, n.19/16
VISTO: IL RESPONSABILE DEL PROCEDIMENTO:
Ing. Nicola Caneva

PROTOCOLLO DATA

PLANIMETRIA UBICAZIONE INDAGINI
Tav. 7 di 14

CODICE PROGETTO	NOME FILE	REVISIONE	SCALA
DIPT007 D 1701	TOOCEG0E0PU01-1-4.DWG	B	1:200
PROGETTO	CODICE ELAB.		
REV.	DESCRIZIONE	DATA	VERIFICATO
C	emissione a seguito richieste per approvativo		
B	emissione	Settembre 2019	
A		Maggio 2018	
			APPROVATO

