









LEGENDA

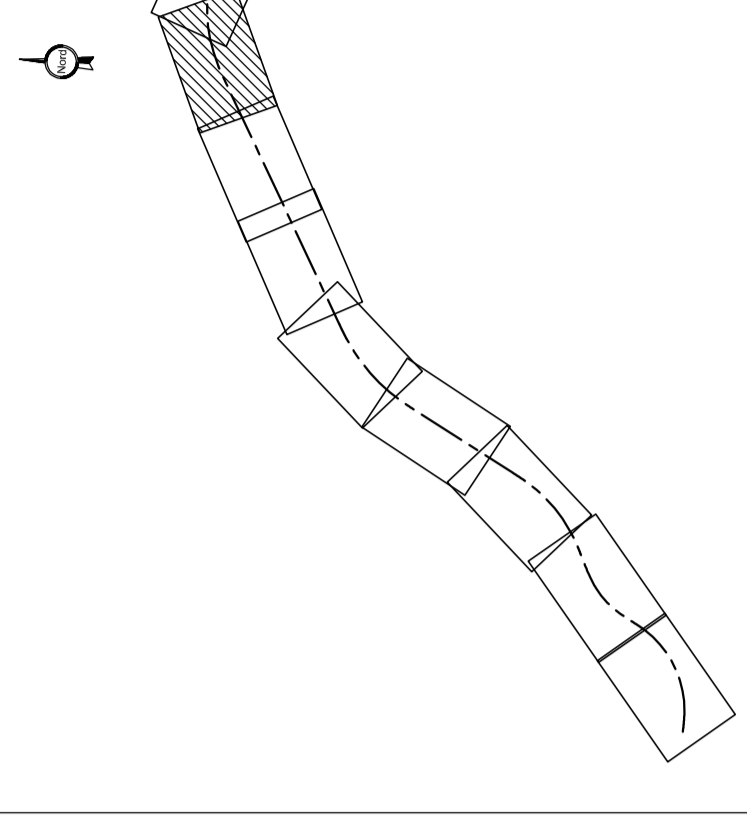
INDAGINI PREGRESSE

-  S12 Sondaggio geognostico - anno 2001
-  S10 Sondaggio geognostico - anno 2009
-  S09 Indagine sismica a rifrazione - anno 2009
-  S20 Sondaggio geognostico - anno 2010

INDAGINI ANNO 2017

-  S17 Sondaggio geognostico con indagine downhole
-  S16 Sondaggio geognostico con piezometro
-  S15 Pozzetto geognostico
-  S14 Indagine sismica a rifrazione

KEY MAP



Direzione Progettazione e Realizzazione Lavori

Collegamento tra l'A4 (Torino-Milano) in località
Santhià, Biella, Gattinara e l'A26 (Genova Voltri-Gravellona)
in località Ghemme. Lotto 1

PROGETTO DEFINITIVO

cod.

PROGETTAZIONE: ANAS - DIREZIONE PROGETTAZIONE E REALIZZAZIONE LAVORI

PROGETTISTA:
Ing. Achille Ghislinfranceschi
Cofine Ing. di Bari n.3594
Cofine Ing. di Roma n.19116

IL GEOLOGO:
Ing. Riccardo Campa
Cofine Casa del Lavoro n.828

RESPONSABILE DEL SIA:
arch. Giovanni Magagnoli
Cofine Arch. di Roma n.16183

IL COORDINATORE PER LA SICUREZZA IN FASE DI PROGETTAZIONE:
geom. Fabio Guarnadam
Cofine

DESTINATARIO:
Ing. Riccardo Campa

VISTO: IL RESPONSABILE DEL PROCEDIMENTO:

PROTOCOLLO DATA

PLANIMETRIA UBICAZIONE INDAGINI
Tav. 8 di 14

REV.	DESCRIZIONE	DATA	REDATTO	VERIFICATO	APPROVATO
C					
B	emissione a seguito richieste iter approvativo	Settembre 2019			
A	emissione	Maggio 2018			

CODICE PROGETTO	PROGETTO	LIV. PROC.	N. PROC.	NOME FILE	REVISIONE	SCALA:
DPT007	D	1701		TOOCEG00EPU01-14.DWG	B	1:2000
				CODICE ELAB.		

