













LEGENDA





INDAGINI PREGRESSE

-  S12
-  S12
-  S12
-  S12

-  S12
-  S12
-  S12
-  S12





INDAGINI ANNO 2017

-  S12
-  S12
-  S12
-  S12

-  S12
-  S12
-  S12
-  S12





-  S12
-  S12
-  S12
-  S12

-  S12
-  S12
-  S12
-  S12

-  S12
-  S12
-  S12
-  S12





-  S12
-  S12
-  S12
-  S12

-  S12
-  S12
-  S12
-  S12





-  S12
-  S12
-  S12
-  S12





-  S12
-  S12
-  S12
-  S12





-  S12
-  S12
-  S12
-  S12





-  S12
-  S12
-  S12
-  S12

-  S12
-  S12
-  S12
-  S12

-  S12
-  S12
-  S12
-  S12

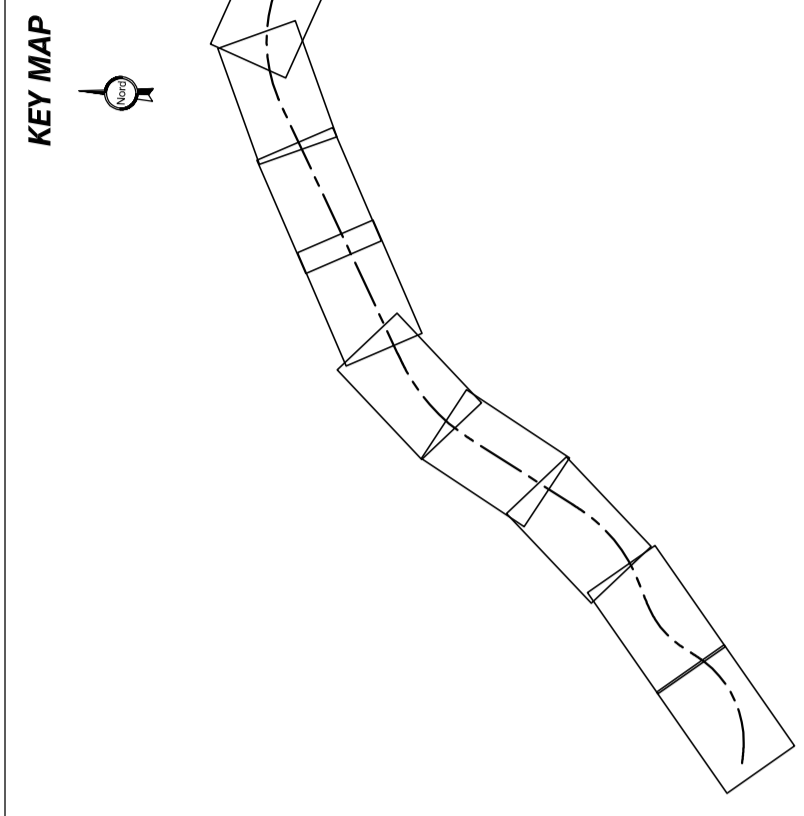
-  S12
-  S12
-  S12
-  S12

-  S12
-  S12
-  S12
-  S12

-  S12
-  S12
-  S12
-  S12

-  S12
-  S12
-  S12
-  S12

-  S12
-  S12
-  S12
-  S12



Direzione Progettazione e Realizzazione Lavori

Collegamento tra l'A4 (Torino-Milano) in località Santhià, Biella, Gattinara e l'A26 (Genova Voltri-Gravelona) in località Ghemme. Lotto 1

PROGETTO DEFINITIVO

cop.

PROGETTAZIONE: ANAS - DIREZIONE PROGETTAZIONE E REALIZZAZIONE LAVORI

PROGETTISTI:
Ing. Achille Devalfranceschi
Ordine Ing. di Bari n. 3594
Ordine Ing. di Roma n. 19116

IL GEOLOGO:
Ing. Riccardo Giampaolo
Ordine Ingeg. di Roma n. 4028

RESPONSABILE DEL SPA:
Arch. Giovanni Magagnoli
Ordine Arch. di Roma n. 16183

IL COORDINATORE PER LA SICUREZZA IN FASE DI PROGETTAZIONE:
Geom. Fabio Giandomenico
Ordine Geom. di Roma n. 16183

VISTO: IL RESPONSABILE DEL PROCEDIMENTO:
Ing. Riccardo Giampaolo

PROTOCOLLO DATA

PLANIMETRIA UBICAZIONE INDAGINI
Tav. 10 di 14

REV.	DESCRIZIONE	DATA	REDATTO	VERIFICATO	APPROVATO
C	emissione a seguito richieste per approvazione	Settembre 2019			
B	emissione	Maggio 2018			
A					

CODICE PROGETTO	NOME FILE	REVISIONE	SCALA
DPT007	TO000000001-14.DWG	B	1:200

