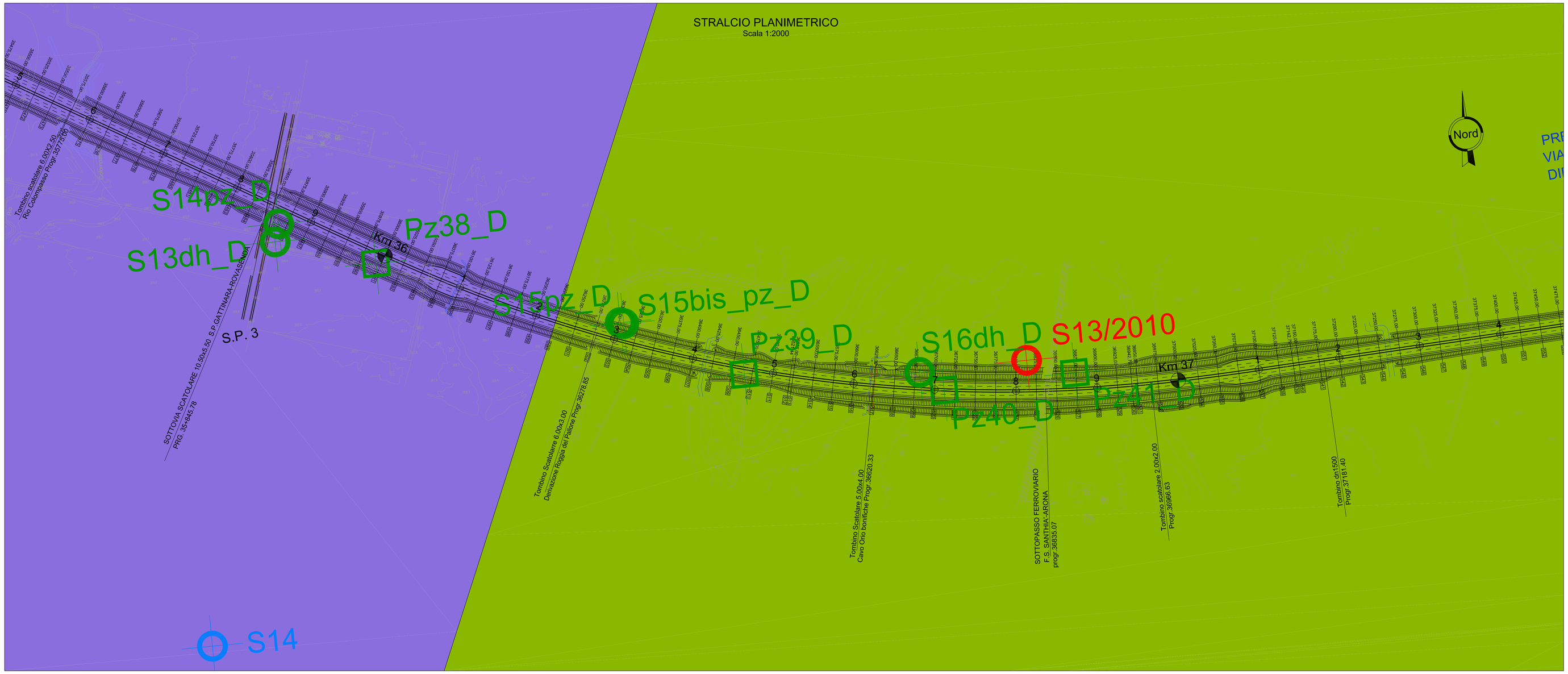

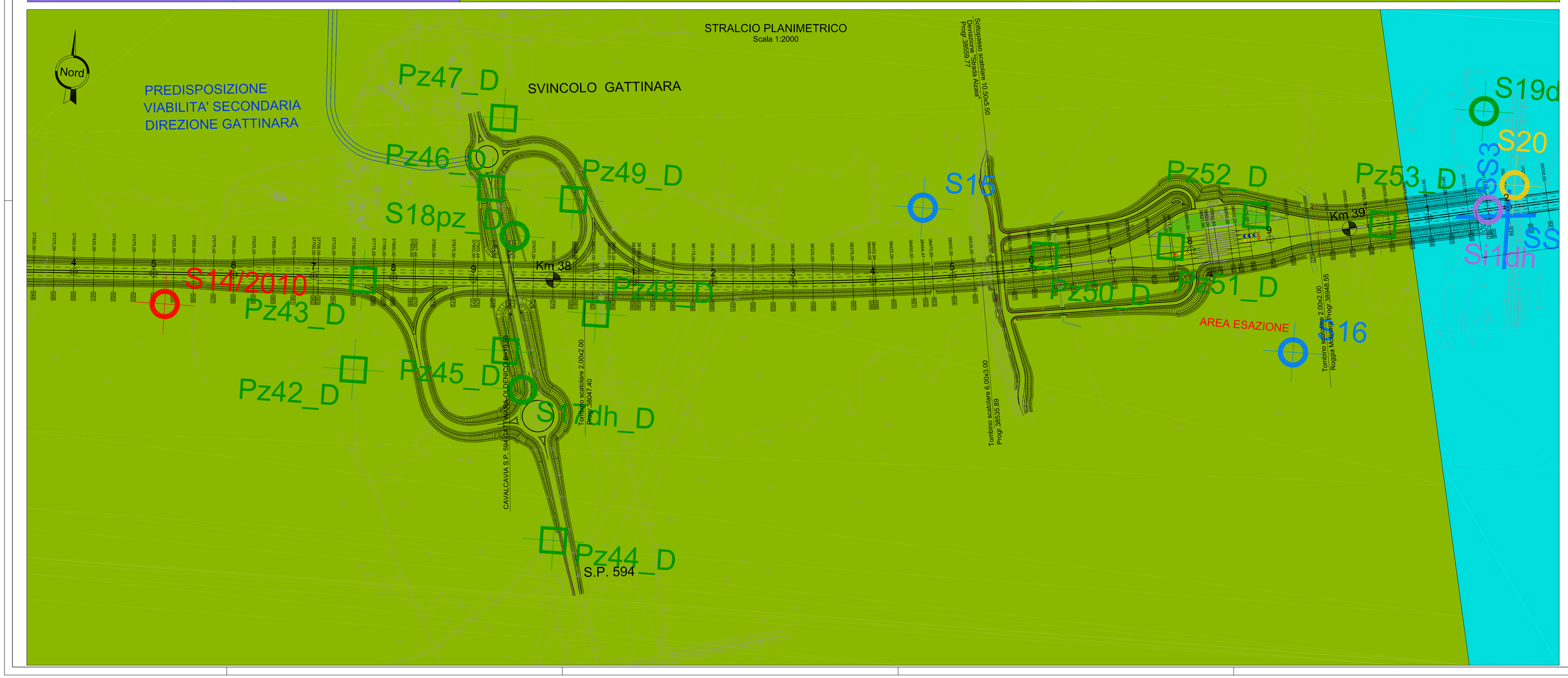

KEY-PLAN

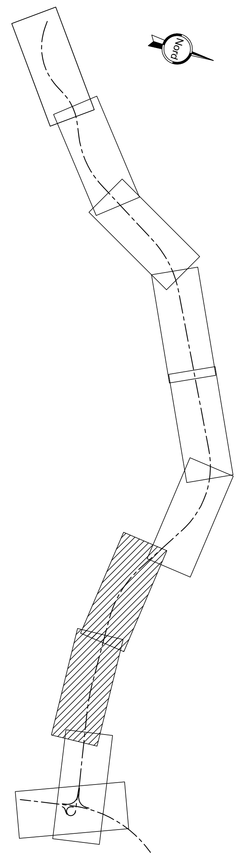

LEGENDA

Azione Sismica di Progetto

Vita nominale dell'opera ≥50 anni

Classe d'uso = IV

Coefficiente d'uso: CU = 2

Periodo di riferimento: VR = 100 anni

Tempo di ritorno: TR = 950 anni

Categoria di Sottosuolo B

Categoria di Sottosuolo C

Categoria di Sottosuolo S2

anas — Direzione Progettazione e Realizzazione Lavori

Collegamento tra l'A4 (Torino–Milano) in località Santhià,Biella,Gattinara e l'A26 (Genova Voltri–Gravellona) in località Ghemme. Lotto 1

PROGETTO DEFINITIVO — COD.

PROGETTAZIONE: ANAS - DIREZIONE PROGETTAZIONE E REALIZZAZIONE LAVORI

I PROGETTISTI:
Ing. Vincenzo Marzi
Ordine Ing. di Bari n.3594
Ing. Achille Devitofranceschi
Ordine Ing. di Roma n.19116

IL GEOLOGO:
geol. Serena Mijatta
Ordine Geol. del Lazio n.928

RESPONSABILE DEL SIA
arch. Giovanni Magara
Ordine Arch. di Roma n.16183

IL COORDINATORE PER LA SICUREZZA IN FASE DI PROGETTAZIONE
geom. Fabio Guondam

VISTO: IL RESPONSABILE DEL PROCEDIMENTO :
Ing. Nicola Canepa

PROTOCOLLO — DATA

GEOTECNICA

PLANIMETRIA DI CLASSIFICAZIONE SISMICA DEL TERRITORIO

Tav 4 di 5

CODICE PROGETTO (PROGETTO / LIV. PROG. / N. PROG.)	NOME FILE	REVISIONE	SCALA:
DPT007 D 1701	DPT007_D_1701_T00_GE00_GET_PS04_B.DWG — CODICE ELAB. T00GE00GETPS04	B	1:2000

REV.	DESCRIZIONE	DATA	REDATTO	VERIFICATO	APPROVATO
C					
B	Emissione a seguito richieste iter approvativo	31/8/2019	Ing. A. Mangiola	Ing. E. Mittiga	Ing. A. Micheli
A	Emissione	18/5/2018	Ing. A. Mangiola	Ing. E. Mittiga	Ing. A. Micheli