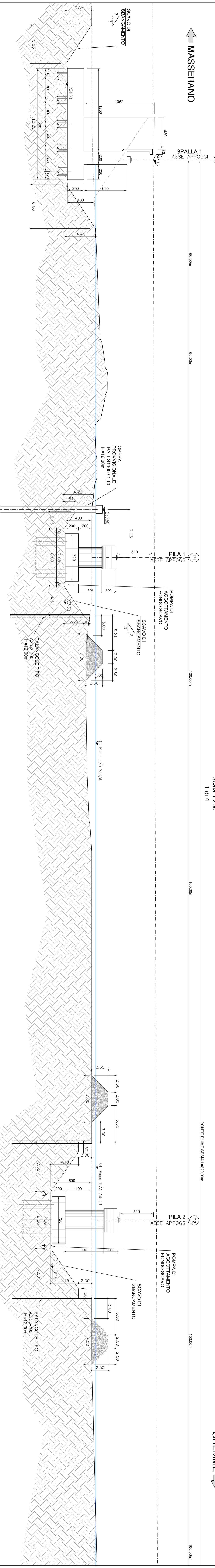
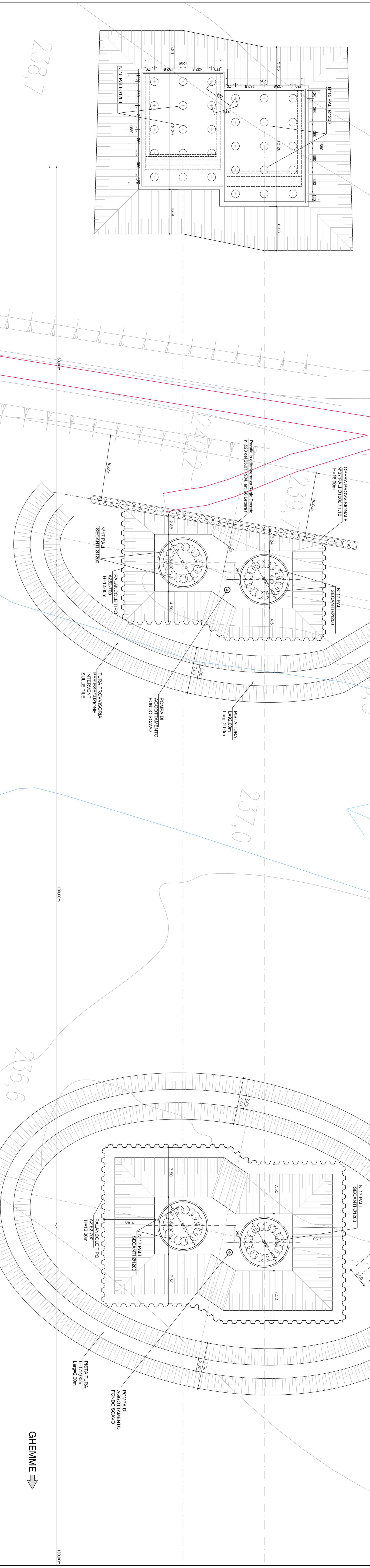


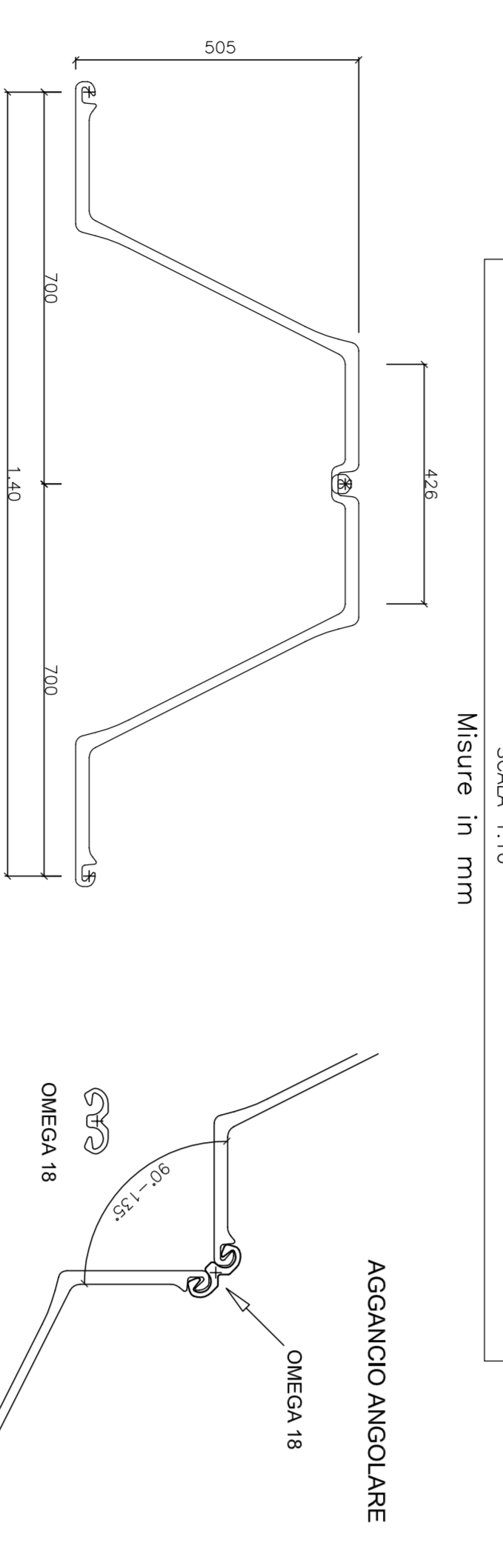
PROFILO LONGITUDINALE  
Scala 1:200  
1 di 4



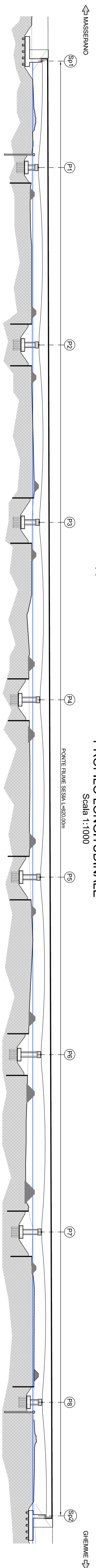
MASSEPRANO



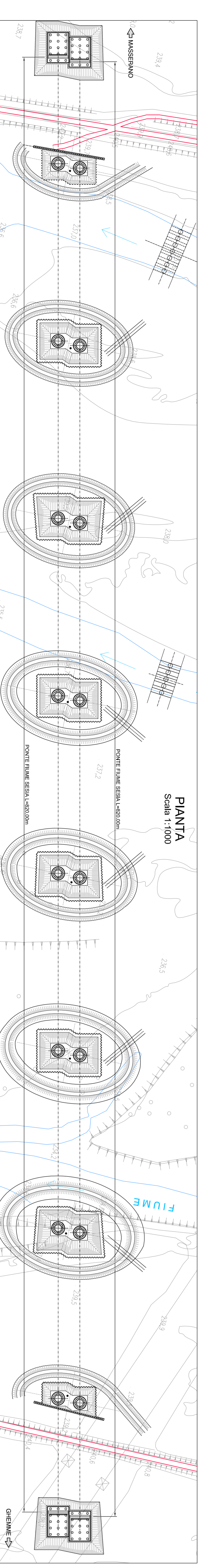
PARTICOLARI COSTRUTTIVI PALANCOLE TIPO AZ 52-700  
Scala 1:10  
Misure in mm



PROFILO LONGITUDINALE  
Scala 1:1000



PIANTA  
Scala 1:1000



PIANTA SCAVI  
Scala 1:200  
1 di 4

SP1	Scavo di scavoamento Volume: 3724 mc	P1	Scavo di scavoamento Volume: 1691 mc	P2	Scavo di scavoamento Volume: 2898 mc
			Palancole: n° 90		Palancole: n° 172

**anas**  
Direzione Progettazione e Realizzazione Lavori

Collegamento tra l'A4 (Torino-Milano) in località Santhia/Bielca/Gattinara e l'A26 (Genova-Voltri-Grovello) in località Ghemme. Lotto 1

PROGETTO DEFINITIVO

PROGETTISTI	ING. ANAS - DIREZIONE PROGETTAZIONE E REALIZZAZIONE LAVORI
PROGETTO	PIANTA E PROFILO LONGITUDINALE DI SCAVO - Tav 1 di 4
MODEL FILE	PIANTA E PROFILO LONGITUDINALE DI SCAVO - Tav 1 di 4
PRODOTTO	31/8/2019 Ing. A. Mucchetti
REVISIONI	18/2/2018 Ing. A. Mucchetti
DATA	31/8/2019
REVISIONI	18/2/2018
DATA	31/8/2019

CONTO PROGETTO	MODEL FILE	REVISIONI	SCALA
PROGETTO	PIANTA E PROFILO LONGITUDINALE DI SCAVO - Tav 1 di 4	A	1:200
REVISIONI	18/2/2018	B	1:200
DATA	31/8/2019	C	1:200
REVISIONI	18/2/2018	D	1:200
DATA	31/8/2019	E	1:200
REVISIONI	18/2/2018	F	1:200
DATA	31/8/2019	G	1:200
REVISIONI	18/2/2018	H	1:200
DATA	31/8/2019	I	1:200
REVISIONI	18/2/2018	J	1:200
DATA	31/8/2019	K	1:200
REVISIONI	18/2/2018	L	1:200
DATA	31/8/2019	M	1:200
REVISIONI	18/2/2018	N	1:200
DATA	31/8/2019	O	1:200
REVISIONI	18/2/2018	P	1:200
DATA	31/8/2019	Q	1:200
REVISIONI	18/2/2018	R	1:200
DATA	31/8/2019	S	1:200
REVISIONI	18/2/2018	T	1:200
DATA	31/8/2019	U	1:200
REVISIONI	18/2/2018	V	1:200
DATA	31/8/2019	W	1:200
REVISIONI	18/2/2018	X	1:200
DATA	31/8/2019	Y	1:200
REVISIONI	18/2/2018	Z	1:200