PROFILO LONGITUDINALE
Scala 1:200
4 di 4

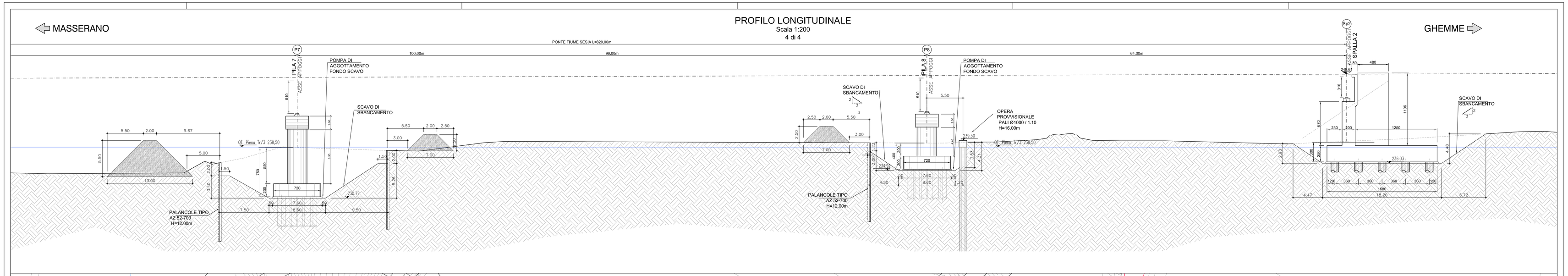

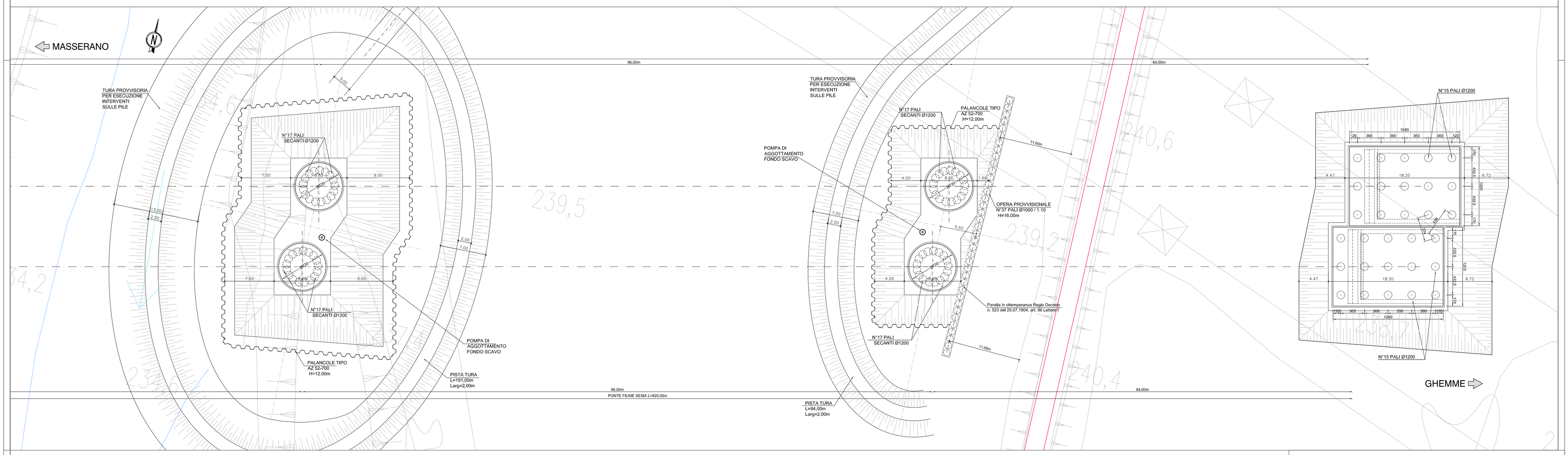

PIANTA SCAVI
Scala 1:200
4 di 4

P7	
Scavo di sbancamento	
Area	115.84 mq
Volume	3458 mc
Palancole n° 182	

P8	
Scavo di sbancamento	
Area	51.67 mq
Volume	1542 mc
Palancole n° 84	

SP2	
Scavo di sbancamento	
Area	86.15 mq
Volume	3096 mc

PARTICOLARI COSTRUTTIVI PALANCOLE TIPO AZ 52–700
SCALA 1:10
Misure in mm

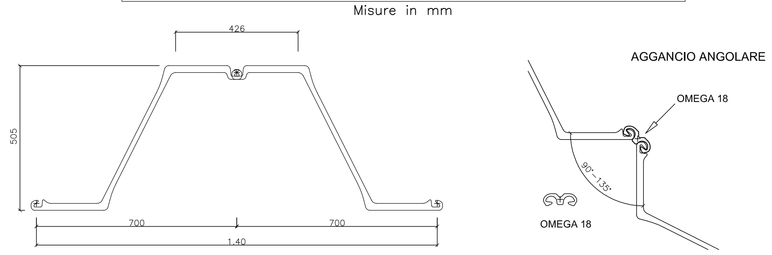

PROFILO LONGITUDINALE
Scala 1:1000

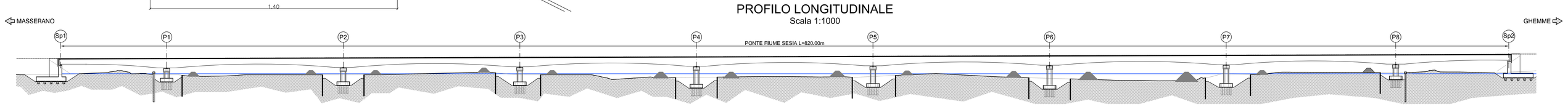

PIANTA
Scala 1:1000

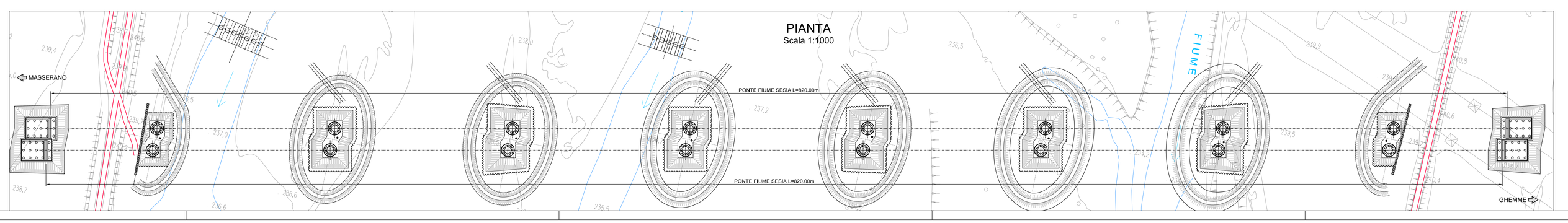

anas
Direzione Progettazione e Realizzazione Lavori

Collegamento tra l'A4 (Torino–Milano) in località Santhià,Biella,Gattinara e l'A26 (Genova Voltri–Gravellona) in località Ghemme. Lotto 1

PROGETTO DEFINITIVO | COD.

PROGETTAZIONE: ANAS - DIREZIONE PROGETTAZIONE E REALIZZAZIONE LAVORI

I PROGETTISTI:
ing. Vincenzo Marzi
Ordine Ing. di Bari n.3594
ing. Achille Devitofranceschi
Ordine Ing. di Roma n.19116

IL GEOLOGO:
geol. Serena Mojetta
Ordine Geol. del Lazio n.928

RESPONSABILE DEL SIA
arch. Giovanni Magarò
Ordine Arch. di Roma n.16183

IL COORDINATORE PER LA SICUREZZA IN FASE DI PROGETTAZIONE
geom. Fabio Quondam

VISTO: IL RESPONSABILE DEL PROCEDIMENTO :
ing. Nicolò Canepa

PROTOCOLLO | DATA

GEOTECNICA

PONTE FIUME SESIA - VI06

PIANTA E PROFILO LONGITUDINALE DI SCAVO - Tav 4 di 4

CODICE PROGETTO					NOME FILE	REVISIONE	SCALA:
PROGETTO	LIV. PROG.	N. PROG.			DPT007_D_1701_T00_VI06_GET_DI05_B.DWG		
DPT007	D	1701			CODICE ELAB. T00VI06GETDI05	B	1:200

REV.	DESCRIZIONE	DATA	REDATTO	VERIFICATO	APPROVATO
C					
B	Emissione a seguito richieste iter approvativo	31/8/2019	Ing. A. Mangiola	Ing. E. Mittiga	Ing. A. Micheli
A	Emissione	18/5/2018	Ing. A. Mangiola	Ing. E. Mittiga	Ing. A. Micheli