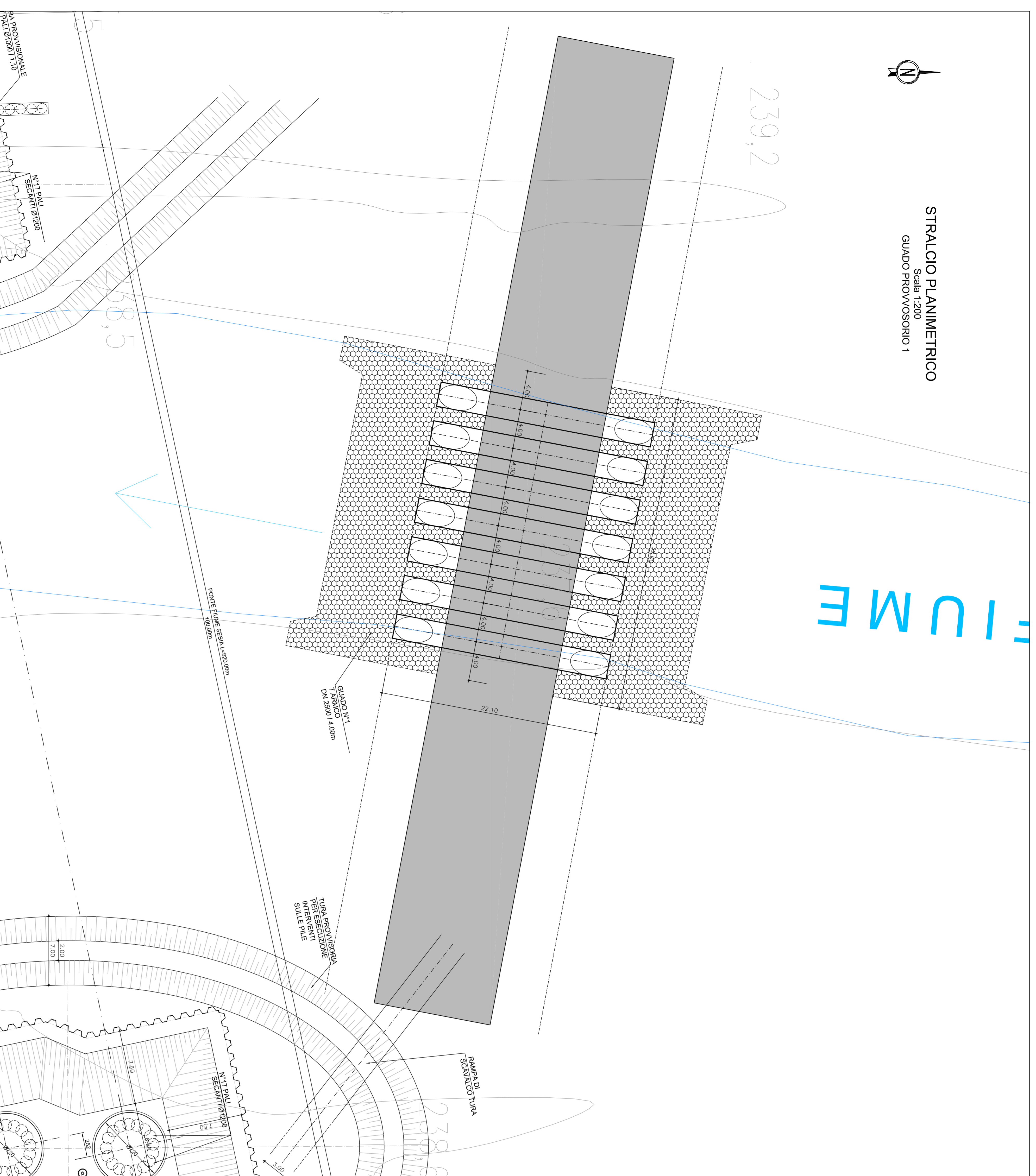
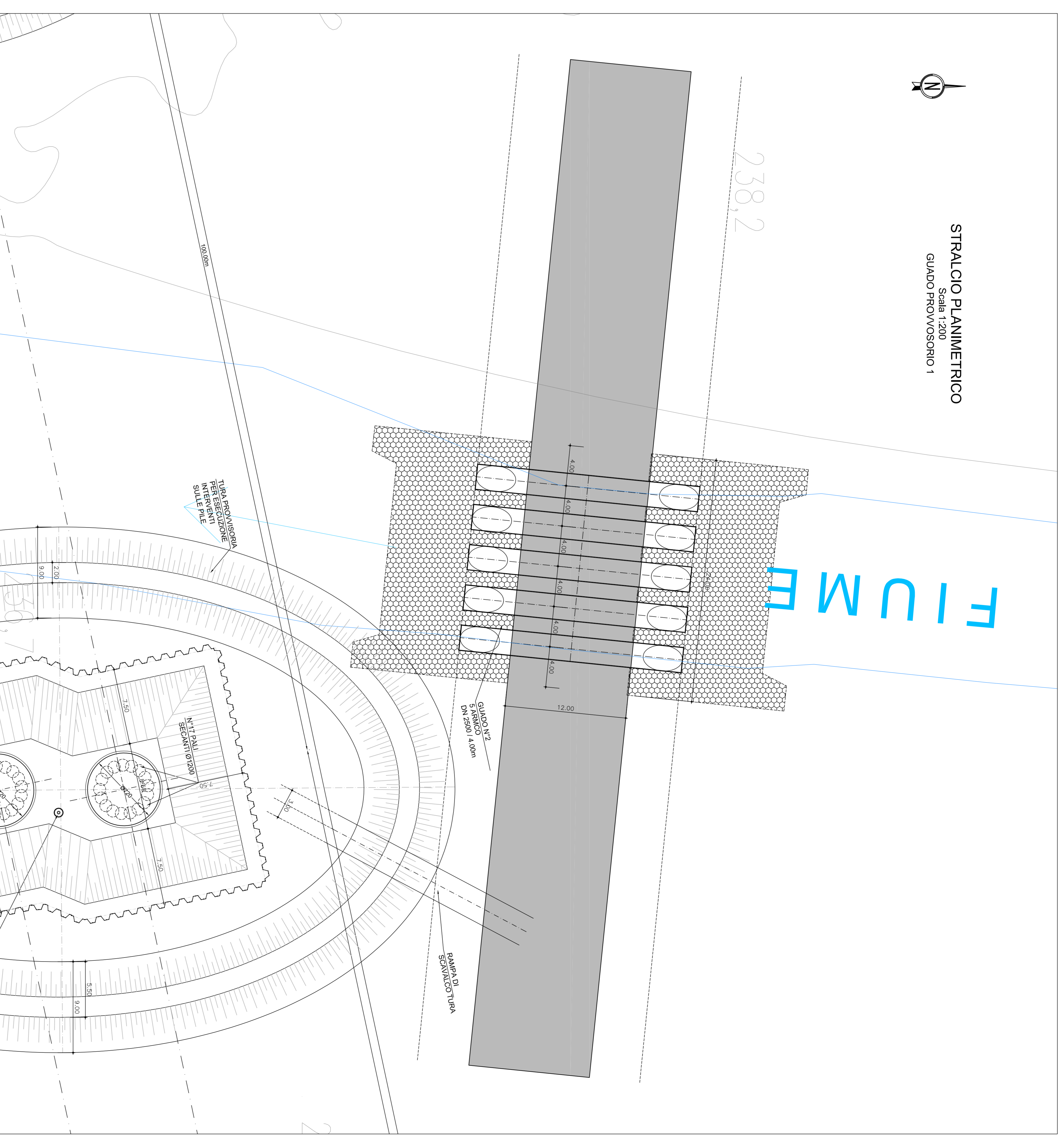


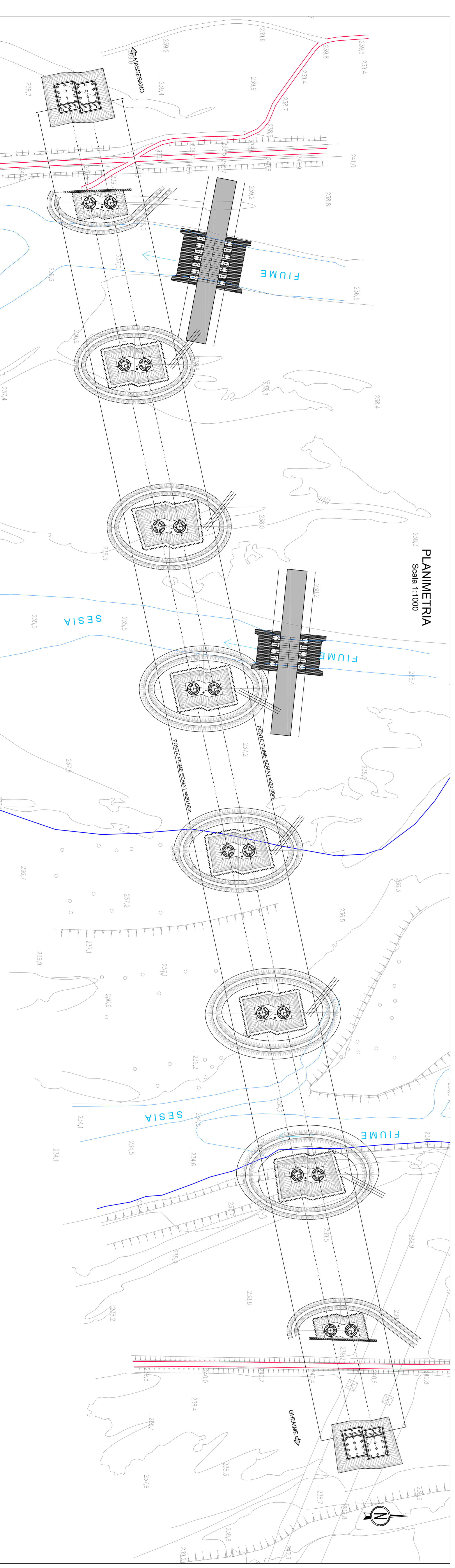
STRALCIO PLANIMETRICO
Scala 1:200
GUADO PROVVISORIO 1



STRALCIO PLANIMETRICO
Scala 1:200
GUADO PROVVISORIO 1



PLANIMETRIA
Scala 1:1000



anas
Direzione Progettazione e Realizzazione Lavori

Collegamento tra l'A4 (Torino-Milano) in località
Sant'ho Biela, Gattinara e l'A26 (Genova-Voltri-Grovello) in
località Ghemme. Lotto 1

PROGETTO DEFINITIVO

PROGETTISTI: Ing. Marco Antonietto Ing. Andrea Antonietto Ing. Roberto Antonietto		PROGETTO DEFINITIVO	
RESPONSABILE DEL SIA: Ing. Marco Antonietto		REVISIONE	
COORDINATORE PER LA SICUREZZA IN FASE DI PROIEZIONE: Ing. Marco Antonietto		SCALA	
VERIFICA E SEGNALAZIONE DEL PROGETTO: Ing. Marco Antonietto		1:200	
PROTOCOLLO		DATA	

GEOTECNICA
PONTE FUMME SESSIA - V106
STRALCI PLANIMETRICI CON SISTEMAZIONE IDRALICA - GUADI PROVVISORI

MODEL FILE	REVISIONE	SCALA
PROGETTO	A	1:200
REVISIONE	B	1:200
DISPOSIZIONE	C	1:200