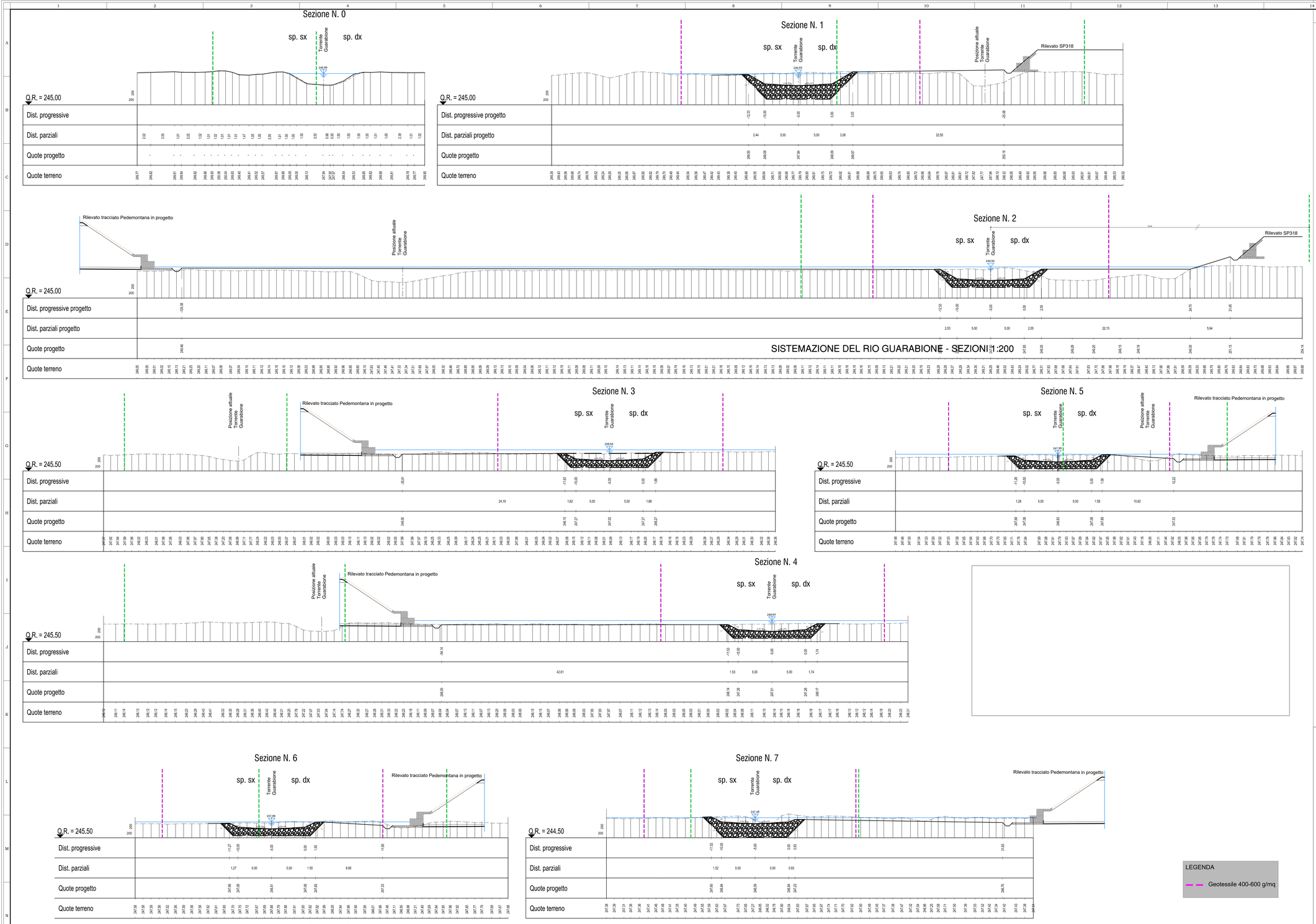

NOTE GENERALI

Pianta chiave



LEGENDA

Geotessile 400-600 g/mq

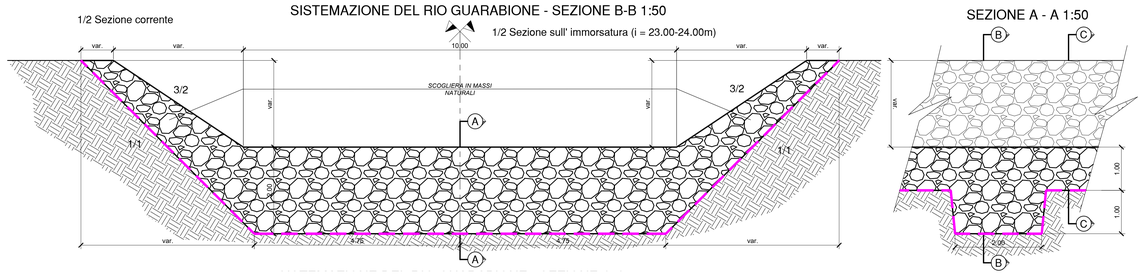

anas — Direzione Progettazione e Realizzazione Lavori

Collegamento viario "Pedemontana piemontese"
tra la A4 e la A26
(Santhia'–Biella–Gattinara–Ghemme)
Collegamento viario Masserano–Ghemme

PROGETTO DEFINITIVO | COD.

PROGETTAZIONE: ANAS - DIREZIONE PROGETTAZIONE E REALIZZAZIONE LAVORI

I PROGETTISTI:
Ing. Vincenzo Mari
Ordine Ing. di Bari n.3594
Ing. Achille Devitofranceschi
Ordine Ing. di Roma n.19716

IL GEOLOGO:
geol. Serena Miglietta
Ordine Geol. del Lazio n.928

RESPONSABILE DEL SIA
arch. Giovanni Mugnai
Ordine Arch. di Roma n.16183

IL COORDINATORE PER LA SICUREZZA IN FASE DI PROGETTAZIONE
geom. Fabio Quondam

VISTO: IL RESPONSABILE DEL PROCEDIMENTO :
Ing. Nicola Campo

PROTOCOLLO | DATA

IDROLOGIA E IDRAULICA
Deviazione Torrente Guarabione - Sezioni e sezioni tipo - 1/2

CODICE PROGETTO (PROGETTO / LIV. PROG. / N. PROG.)	NOME FILE T00_ID00_IDR_DI03_B.dwg	REVISIONE	SCALA:
DPT007 D 1701	CODICE ELAB. T00IDD00IDRDI03	B	varie

REV.	DESCRIZIONE	DATA	REDATTO	VERIFICATO	APPROVATO
C					
B	EMISSIONE A SEGUITO RICHIESTE ITER APPROVATIVO	SETTEMBRE 2019			
A	EMISSIONE	MAGGIO 2018			