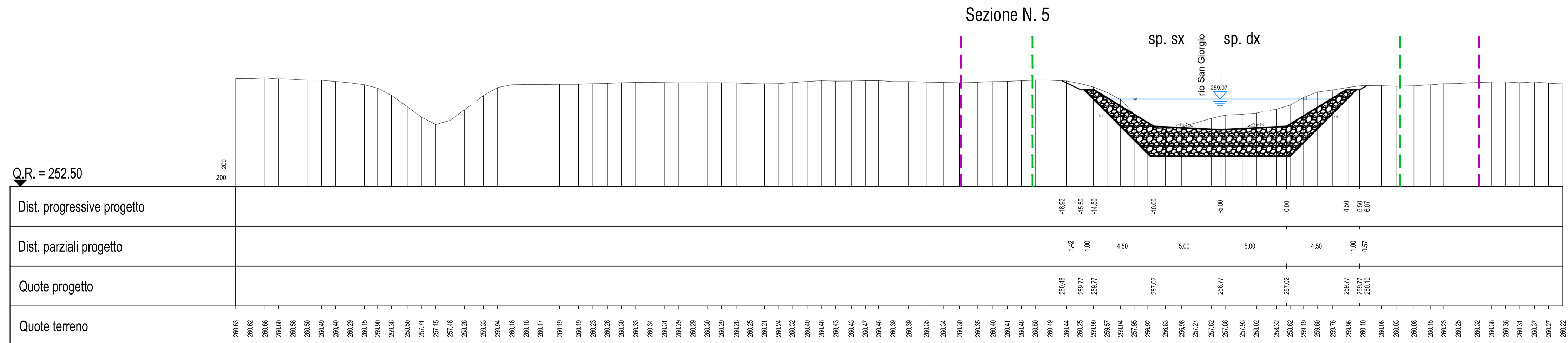
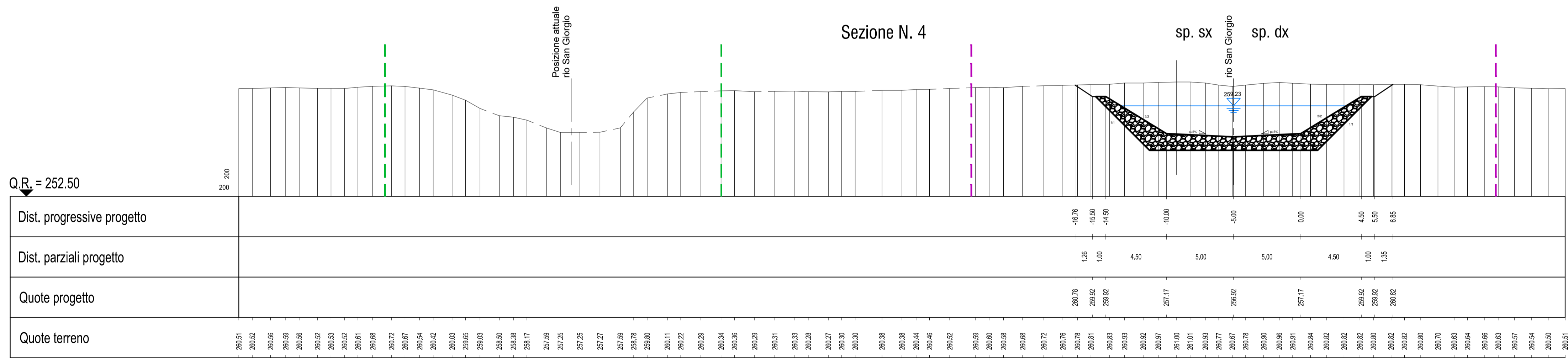
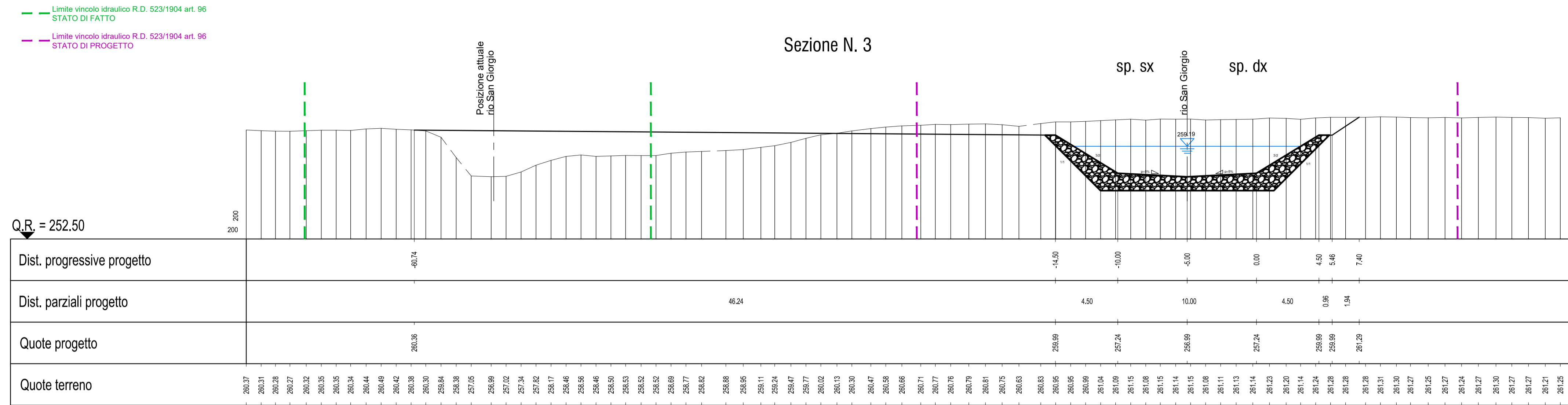
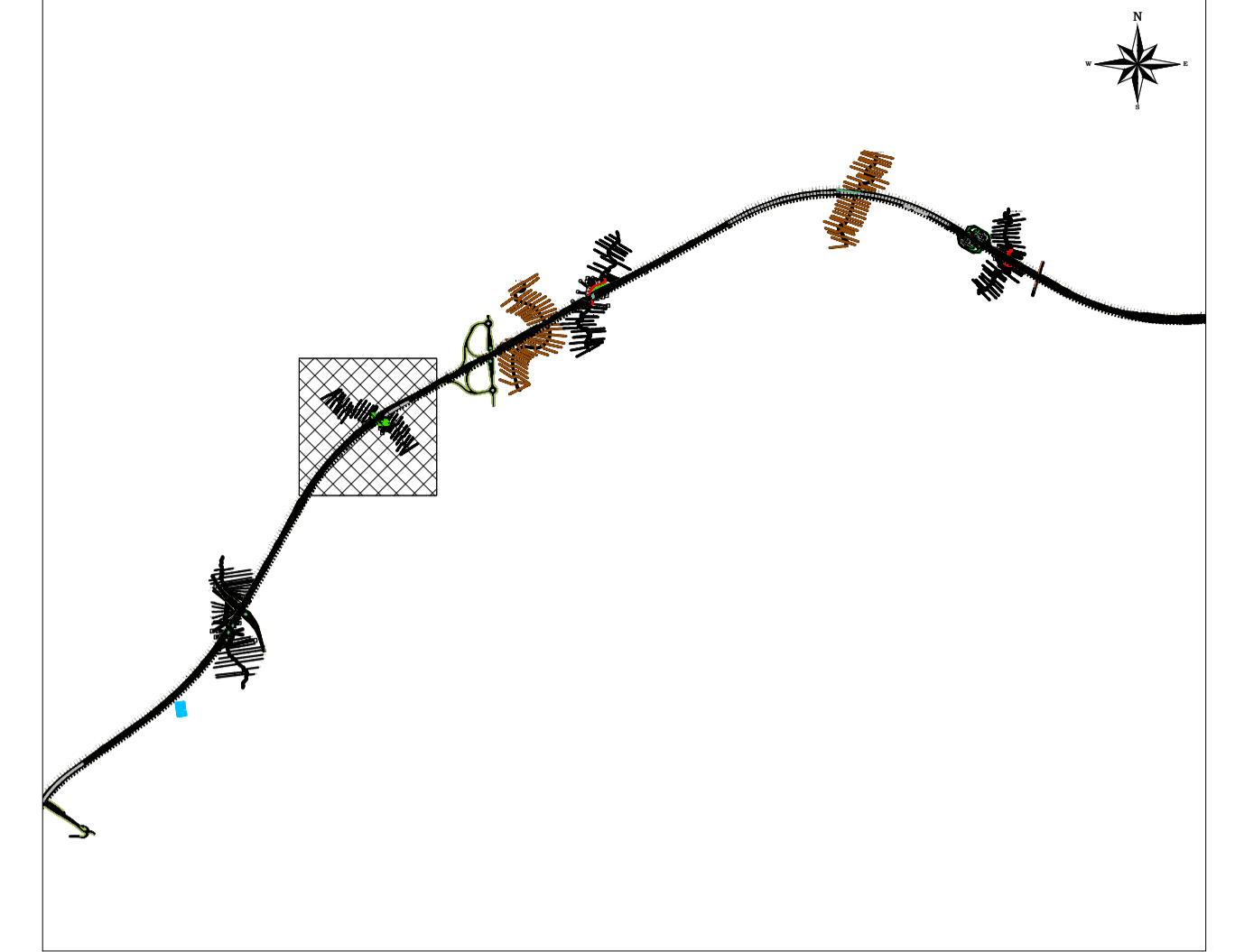


PROFILATURA ROGGIA SAN GIORGIO - SEZIONI



NOTE GENERALI

Pianta chiave



Collegamento viario "Pedemontana piemontese" tra la A4 e la A26 (Santhia'-Biella-Gattinara-Ghemme)
Collegamento viario Masserano-Ghemme

PROGETTO DEFINITIVO

PROGETTAZIONE: ANAS - DIREZIONE PROGETTAZIONE E REALIZZAZIONE LAVORI

IL PROGETTISTA:
ing. Vincenzo Marzi
Ordine Ing. di Bari n.3594
ing. Achille Devitofranceschi
Ordine Ing. di Roma n.19116

IL GEOLOGO:
geol. Serena Majetta
Ordine Geol. del Lazio n.928

RESPONSABILE DEL SIA
arch. Giovanni Magari
Ordine Arch. di Roma n.16183

IL COORDINATORE PER LA SICUREZZA IN FASE DI PROGETTAZIONE
geom. Fabio Quondam

VISTO: IL RESPONSABILE DEL PROCEDIMENTO:
ing. Nicola Canepa

PROTOCOLLO DATA

IDROLOGIA E IDRAULICA
Deviazione Roggia San Giorgio - Profilo, sezioni e sezioni tipo - 2/2

CODICE PROGETTO	NOME FILE	REVISIONE	SCALA:
PROGETTO LIV. PROG. N. PROG.	T00_ID00_IDR_D107_B.dwg		
DPT007 D 1701	CODICE ELAB. T00ID00IDRD107	B	varie

C					
B	EMISSIONE A SEGUITO RICHIESTE ITER APPROVATIVO	SETTEMBRE 2019			
A	EMISSIONE	MAGGIO 2018			
REV.	DESCRIZIONE	DATA	REDATTO	VERIFICATO	APPROVATO