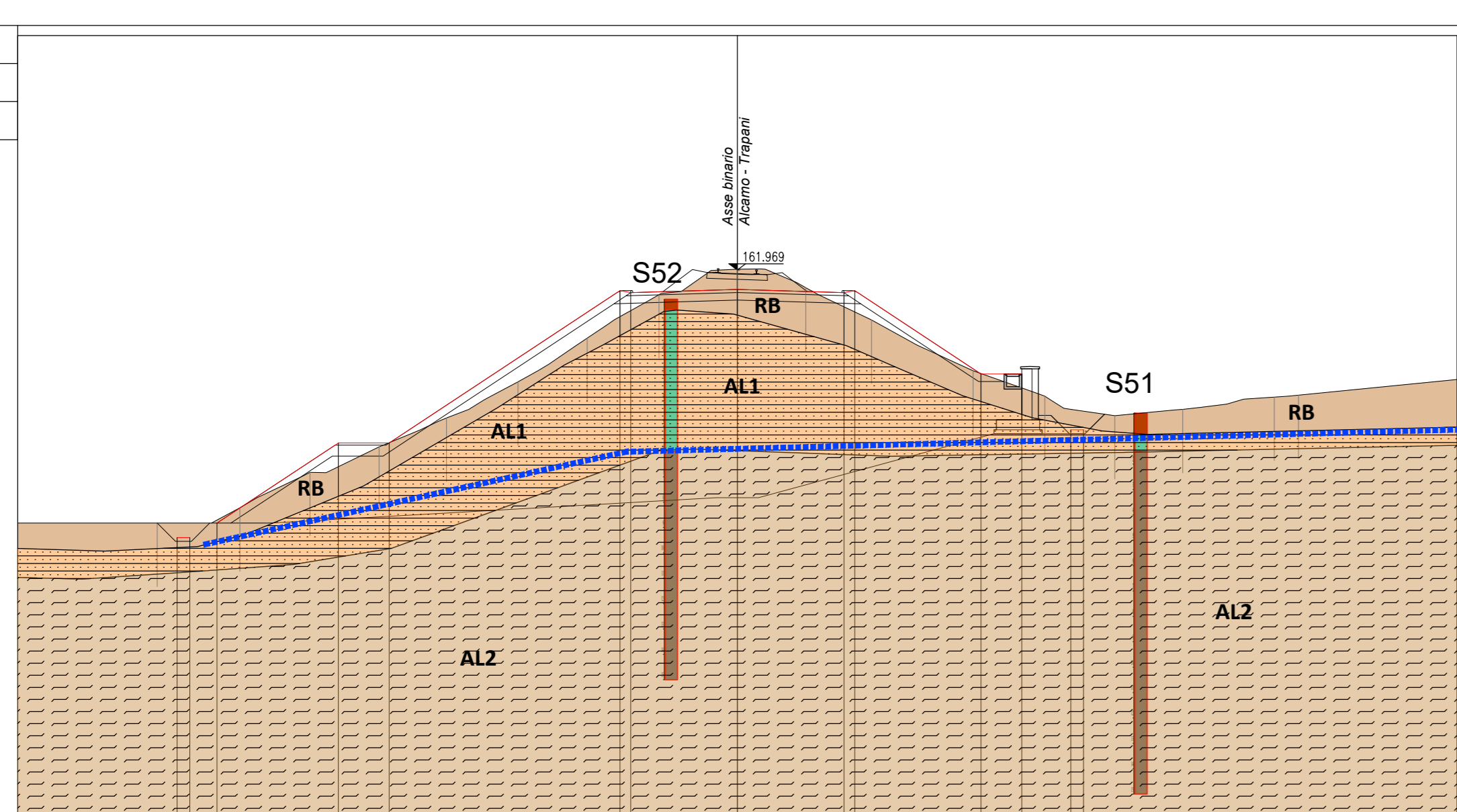


PROFILO TOTALE
SEZIONE 729
PROGRESSIVA 104500.00

SCAVO FOSSO SX
 R11 0,97
 R12 39,19
 R13 0,81
 R14 4,95
 R15 3,91
 R16 45,33
 R17 0,27
 R18 42,42
 R19 1,56
 R20 5,77
 R21 0,45
 R22 52,20
 R23 6,41
 R24 25,48

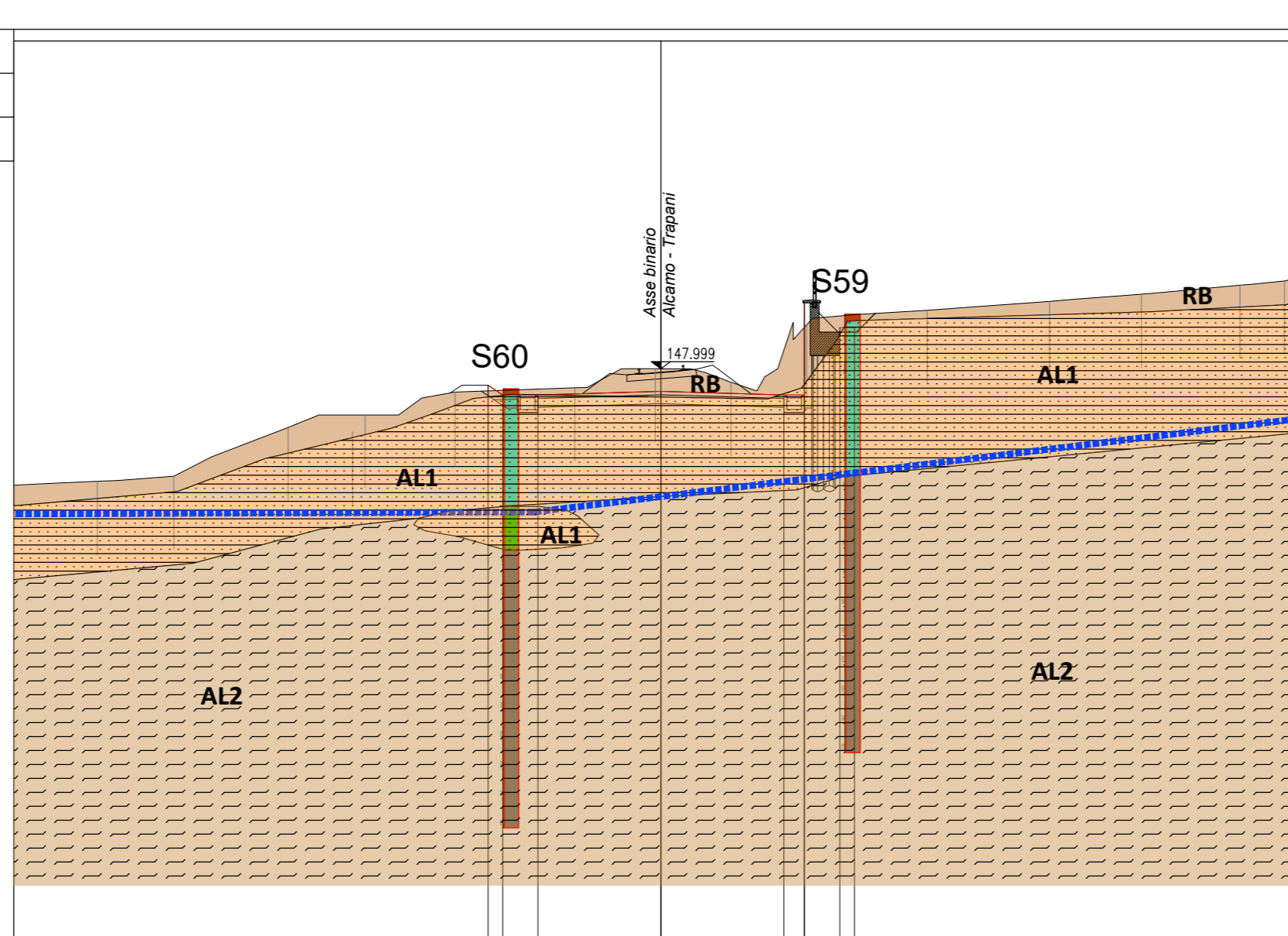
INDICAMENTO
 L1 19,07
 L2 6,41
 Totale 25,48



PROGRESSIVE TERRENO

PROGRESSIVE TERRENO	326	276	272	265	282	273	282	308	271	258	400	283	276	267	361	0,00
PARZIALI TERRENO	326	276	272	265	282	273	282	308	271	258	400	283	276	267	361	0,00
QUOTE TERRENO	52,00	50,00	50,00	50,00	50,00	50,00	50,00	50,00	50,00	50,00	50,00	50,00	50,00	50,00	50,00	50,00
PROGRESSIVE PROGETTO	326	276	272	265	282	273	282	308	271	258	400	283	276	267	361	0,00
PARZIALI PROGETTO	326	276	272	265	282	273	282	308	271	258	400	283	276	267	361	0,00
QUOTE PROGETTO	52,00	50,00	50,00	50,00	50,00	50,00	50,00	50,00	50,00	50,00	50,00	50,00	50,00	50,00	50,00	50,00

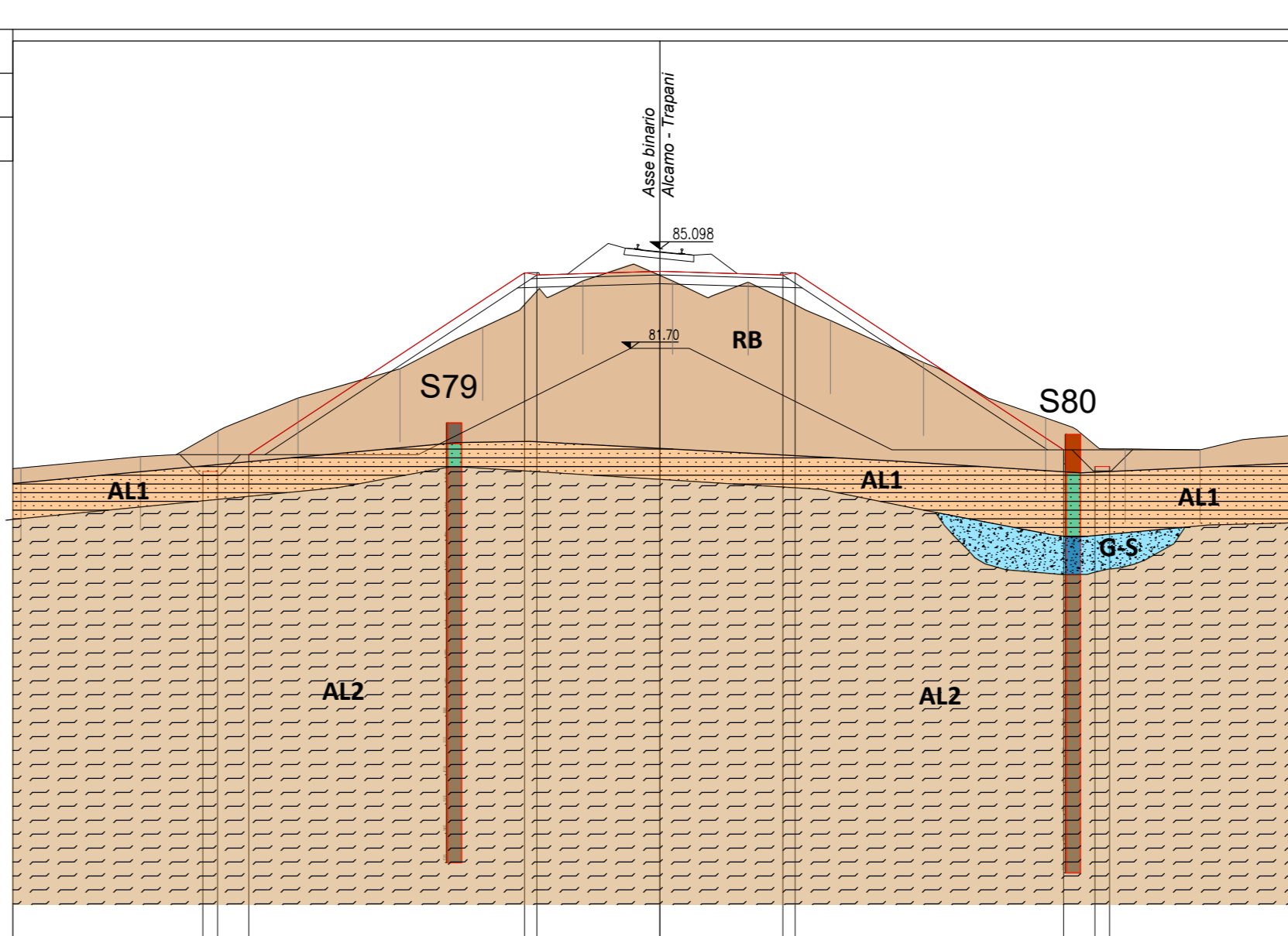
PROFILO TOTALE
SEZIONE 764
PROGRESSIVA 105525.00



PROGRESSIVE TERRENO

PROGRESSIVE TERRENO	285	285	2,61	3,91	2,82	3,08	4,08	2,75	2,58	2,58	4,12	4,18	3,14	3,37	2,32
PARZIALI TERRENO	285	285	2,61	3,91	2,82	3,08	4,08	2,75	2,58	2,58	4,12	4,18	3,14	3,37	2,32
QUOTE TERRENO	44,07	44,19	44,53	46,00	46,42	47,72	47,35	47,35	47,54	47,54	49,00	49,00	50,30	50,30	51,00
PROGRESSIVE PROGETTO	285	285	2,61	3,91	2,82	3,08	4,08	2,75	2,58	2,58	4,12	4,18	3,14	3,37	2,32
PARZIALI PROGETTO	285	285	2,61	3,91	2,82	3,08	4,08	2,75	2,58	2,58	4,12	4,18	3,14	3,37	2,32
QUOTE PROGETTO	44,07	44,19	44,53	46,00	46,42	47,72	47,35	47,35	47,54	47,54	49,00	49,00	50,30	50,30	51,00

PROFILO TOTALE
SEZIONE 911
PROGRESSIVA 110075.00



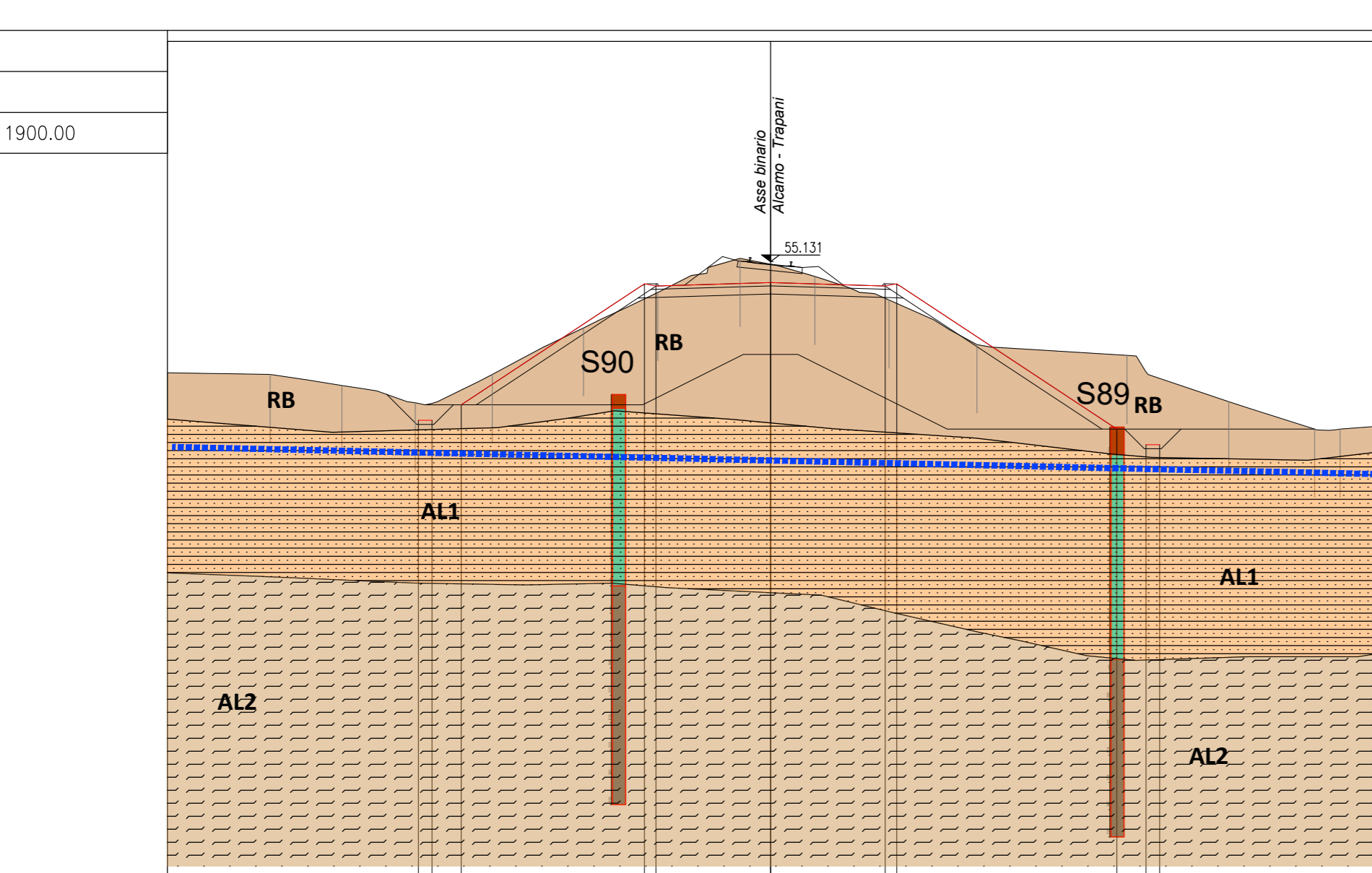
PROGRESSIVE TERRENO

PROGRESSIVE TERRENO	4,96	2,64	2,74	3,48	2,83	3,42	3,07	2,58	2,81	3,18	4,17	2,72	2,55	3,65
PARZIALI TERRENO	4,96	2,64	2,74	3,48	2,83	3,42	3,07	2,58	2,81	3,18	4,17	2,72	2,55	3,65
QUOTE TERRENO	77,63	78,00	78,00	78,00	78,00	78,00	78,00	78,00	78,00	78,00	78,00	78,00	78,00	78,00
PROGRESSIVE PROGETTO	4,96	2,64	2,74	3,48	2,83	3,42	3,07	2,58	2,81	3,18	4,17	2,72	2,55	3,65
PARZIALI PROGETTO	4,96	2,64	2,74	3,48	2,83	3,42	3,07	2,58	2,81	3,18	4,17	2,72	2,55	3,65
QUOTE PROGETTO	77,63	78,00	78,00	78,00	78,00	78,00	78,00	78,00	78,00	78,00	78,00	78,00	78,00	78,00

LEGENDA

- RB Rilevato - Ballast
- G-5 SABBIE E GHIAIE
Terrazzi fluviali su più ordini, prevalentemente sabbiosi, ghiaiosi e limosi (PLEISTOCENE SUP.-OLOCENE)
- AL1 LIMO ARGILLOSO TIPO 1
Limi e argille di colore marrone chiaro
- AL2 LIMO ARGILLOSO TIPO 2
Argille e limi di colore grigio, consistenti e contenenti livelli arenitici
- Falda

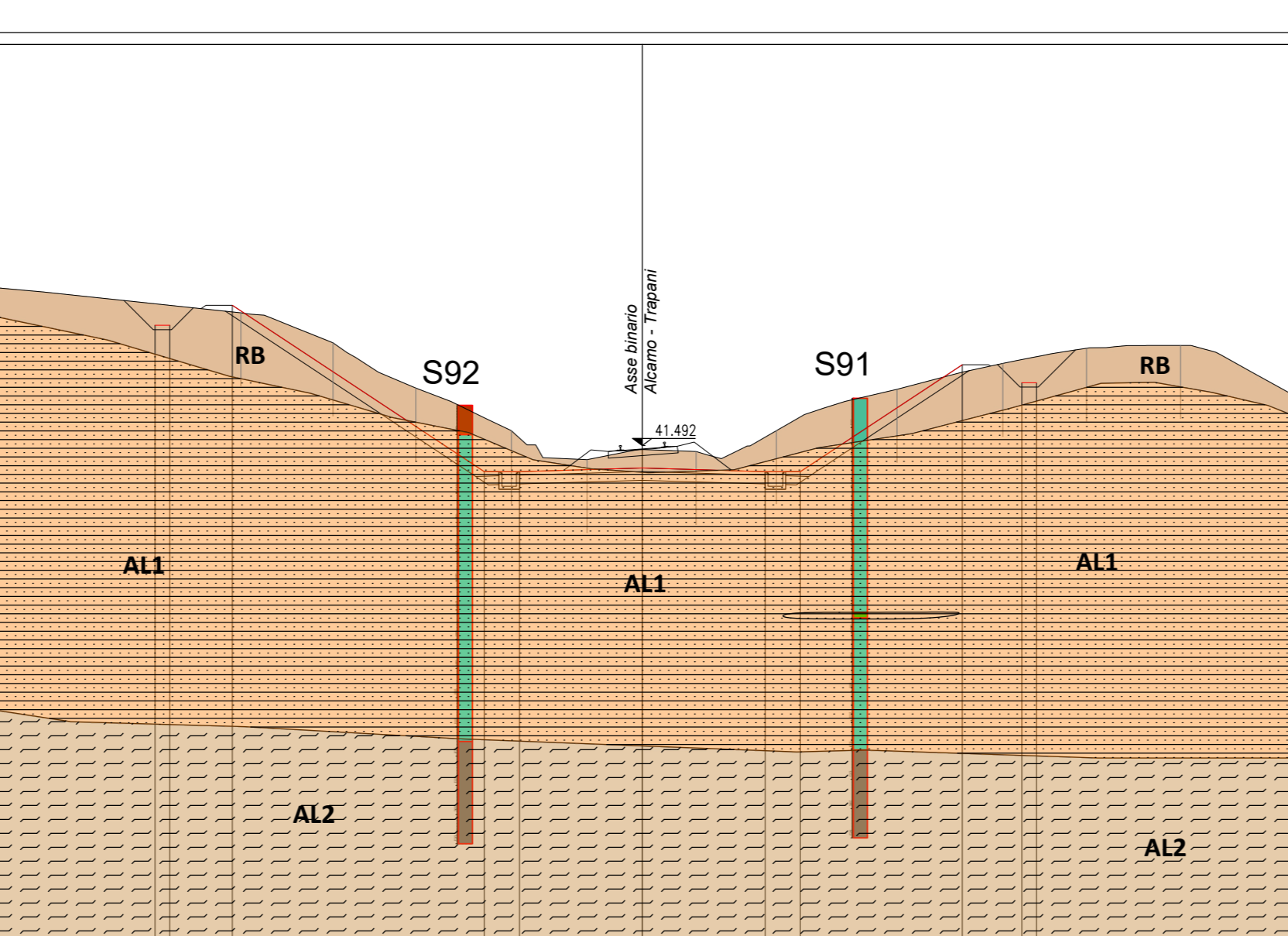
PROFILO TOTALE
SEZIONE 971
PROGRESSIVA 111900.00



PROGRESSIVE TERRENO

PROGRESSIVE TERRENO	3,78	2,63	2,69	2,63	3,33	2,73	3,01	2,74	2,72	3,22	5,49	3,73	3,15	2,17
PARZIALI TERRENO	3,78	2,63	2,69	2,63	3,33	2,73	3,01	2,74	2,72	3,22	5,49	3,73	3,15	2,17
QUOTE TERRENO	51,00	51,00	50,99	50,99	51,00	50,70	50,70	50,70	50,70	50,71	50,71	50,70	50,70	50,70
PROGRESSIVE PROGETTO	3,78	2,63	2,69	2,63	3,33	2,73	3,01	2,74	2,72	3,22	5,49	3,73	3,15	2,17
PARZIALI PROGETTO	3,78	2,63	2,69	2,63	3,33	2,73	3,01	2,74	2,72	3,22	5,49	3,73	3,15	2,17
QUOTE PROGETTO	51,00	51,00	50,99	50,99	51,00	50,70	50,70	50,70	50,70	50,71	50,71	50,70	50,70	50,70

PROFILO TOTALE
SEZIONE 1000
PROGRESSIVA 112750.00



PROGRESSIVE TERRENO

PROGRESSIVE TERRENO	8,38	3,15	2,43	3,27	2,58	3,73	2,74	4,13	3,61	2,86	3,22	3,70
PARZIALI TERRENO	8,38	3,15	2,43	3,27	2,58	3,73	2,74	4,13	3,61	2,86	3,22	3,70
QUOTE TERRENO	48,97	48,83	48,83	48,83	48,83	48,83	48,83	48,83	48,83	48,83	48,83	48,83
PROGRESSIVE PROGETTO	8,38	3,15	2,43	3,27	2,58	3,73	2,74	4,13	3,61	2,86	3,22	3,70
PARZIALI PROGETTO	8,38	3,15	2,43	3,27	2,58	3,73	2,74	4,13	3,61	2,86	3,22	3,70
QUOTE PROGETTO	48,97	48,83	48,83	48,83	48,83	48,83	48,83	48,83	48,83	48,83	48,83	48,83

COMMITTENTE:
RFI
DIREZIONE INVESTIMENTI PROGETTI PALERMO

SOGGETTO TECNICO:
RFI
DIREZIONE TERRITORIALE PRODUZIONE DI PALERMO
S. O. INGEGNERIA DI PALERMO

PROGETTAZIONE:
SINTAGMA S.r.l. - ITALIANA SISTEMI S.r.l.

PROGETTO DEFINITIVO

CONTRATTO APPLICATIVO n.9/2017 - A.Q. n.341/2016 del 29/11/2016
Progettazione definitiva delle opere civili ed armamento
per il ripristino della linea Palermo - Trapani via Milo

GEOLOGIA, GEOTECNICA E IDROGEOLOGIA
GEOLOGIA E IDROGEOLOGIA
Sezioni geologiche trasversali - Tav.2 di 2

PROGETTO/ANNO S 0 4 8 1 7 SOTTOPR. 1 LIVELLO P D NOME DOC T R T R PROG. OP. 0 2 FASE FUNZ. 0 0 0 0 NUMERAZ. E 0 0 6 2

Rev. Descrizione Revisore Verificato Approvato Verificato Verificato Verificato Verificato

LINEA SEDE TECN. NOME DOC. NUMERAZ.

Nome: File\asi17_S01_PD_TPRR_02_000_E0002