# PLANIMETRIA

SCALA 1:1000

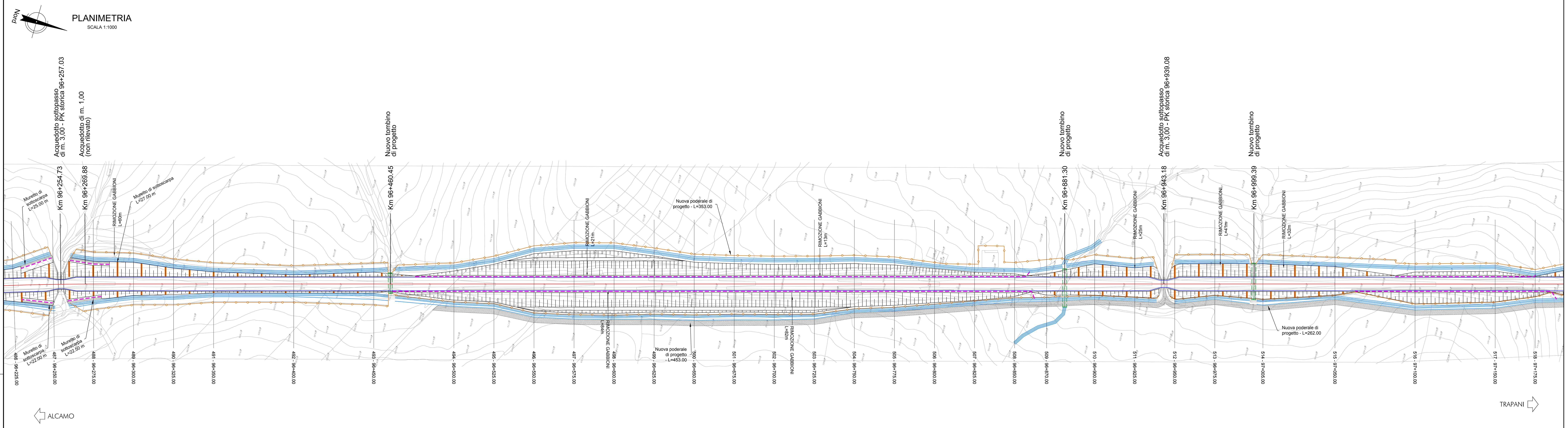


## PIANTA CHIAVE

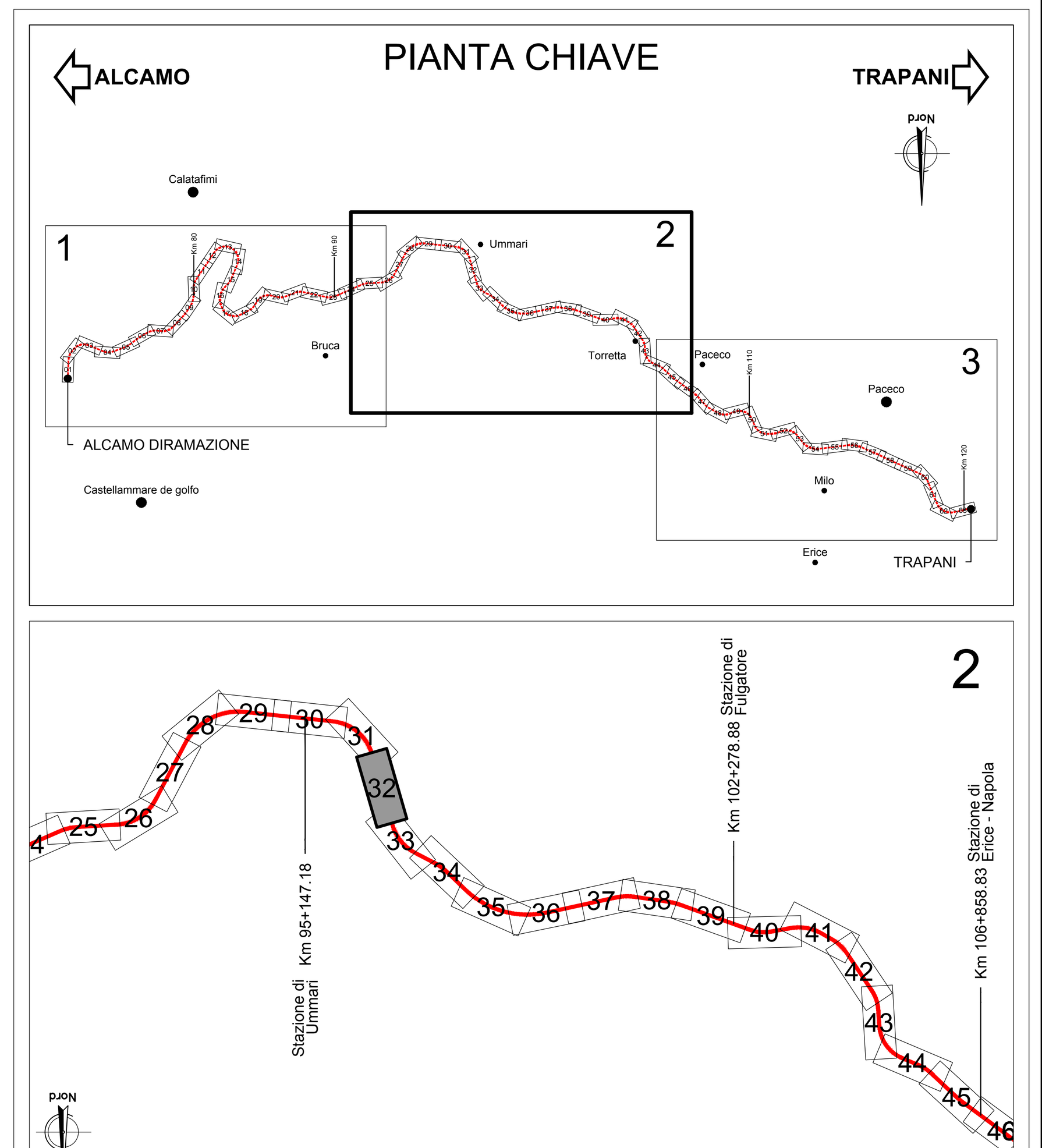


# PROFILO

SCALA 1:1000

| LIVELLETTE | Diff. di quota / Distanza / Pendenza (%) |
|---|---|
| | h = -21.601<br>L = 1304.018<br>i = -1.657% |

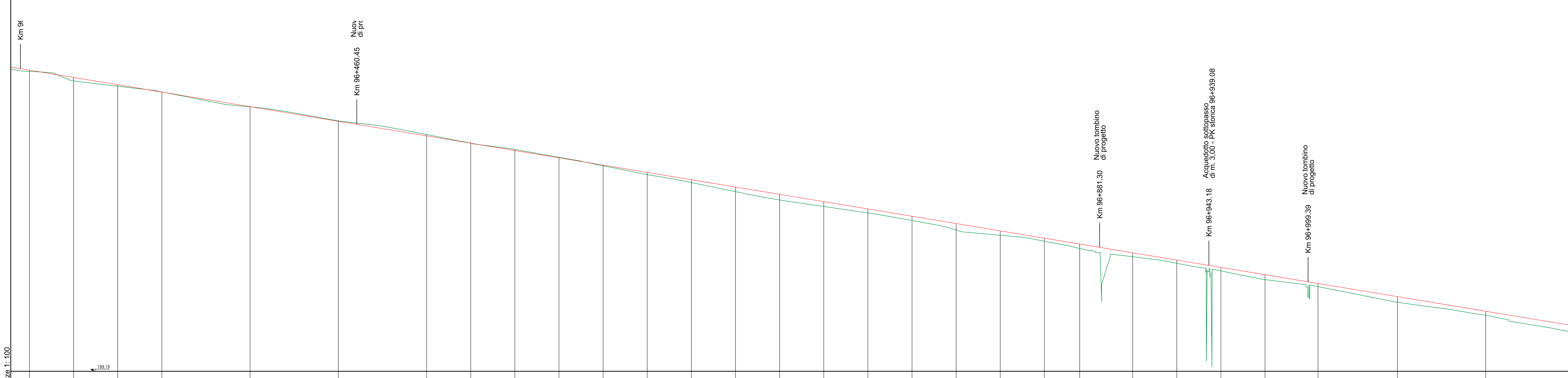


DETTAGLIO

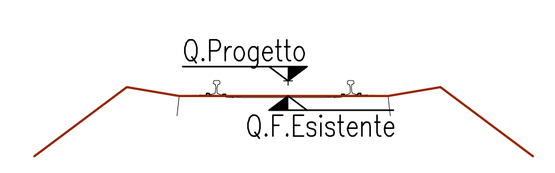


| No. SEZIONI | DISTANZE PROGRESSIVE | DISTANZE PARZIALI | QUOTE TERRENO | QUOTE FERRO ESISTENTE | QUOTE PROGETTO |
|---|---|---|---|---|---|
| 488 | 96275.000 | | 217.084 | 217.061 | 217.157 |
| 489 | 96300.000 | 25.000 | 216.552 | 216.668 | 216.743 |
| 490 | 96325.000 | 25.000 | 216.245 | 216.275 | 216.329 |
| 491 | 96350.000 | 25.000 | 215.923 | 215.882 | 215.914 |
| 492 | 96400.000 | 50.000 | 215.076 | 215.097 | 215.086 |
| 493 | 96450.000 | 50.000 | 214.277 | 214.320 | 214.258 |
| 494 | 96500.000 | 50.000 | 213.508 | 213.526 | 213.430 |
| 495 | 96525.000 | 25.000 | 213.018 | 213.071 | 213.016 |
| 496 | 96550.000 | 25.000 | 212.662 | 212.615 | 212.602 |
| 497 | 96575.000 | 25.000 | 212.218 | 212.159 | 212.188 |
| 498 | 96600.000 | 25.000 | 211.737 | 211.704 | 211.773 |
| 499 | 96625.000 | 25.000 | 211.235 | 211.248 | 211.359 |
| 500 | 96650.000 | 25.000 | 210.781 | 210.793 | 210.945 |
| 501 | 96675.000 | 25.000 | 210.270 | 210.337 | 210.531 |
| 502 | 96700.000 | 25.000 | 209.799 | 209.882 | 210.117 |
| 503 | 96725.000 | 25.000 | 209.428 | 209.428 | 209.703 |
| 504 | 96750.000 | 25.000 | 209.062 | 209.046 | 209.289 |
| 505 | 96775.000 | 25.000 | 208.633 | 208.649 | 208.875 |
| 506 | 96800.000 | 25.000 | 208.095 | 208.235 | 208.461 |
| 507 | 96825.000 | 25.000 | 207.797 | 207.820 | 208.047 |
| 508 | 96850.000 | 25.000 | 207.461 | 207.406 | 207.632 |
| 509 | 96870.000 | 20.000 | 207.048 | 207.075 | 207.301 |
| 510 | 96900.000 | 30.000 | 206.581 | 206.577 | 206.804 |
| 511 | 96925.000 | 25.000 | 206.208 | 206.150 | 206.390 |
| 512 | 96950.000 | 25.000 | 205.776 | 205.723 | 205.976 |
| 513 | 96975.000 | 25.000 | 205.282 | 205.297 | 205.562 |
| 514 | 97005.000 | 30.000 | 204.884 | 204.785 | 205.065 |
| 515 | 97050.000 | 45.000 | 203.993 | 204.025 | 204.320 |
| 516 | 97100.000 | 50.000 | 203.258 | 203.230 | 203.491 |
| | | 50.000 | | | |

ETTOMETRICHE

AND. PLAN. L=889.85

SOPRAELEVAZIONI Destro 0.00 Sinistro 0.00

## LEGENDA

- Canaletta Tipo C1
- Tombini di progetto
- Recinzione
- Asse Ferroviario di progetto
- Piattaforma impermeabilizzata
- Fosso di guardia
- Nuova poderale di progetto
- Paratia di progetto

COMMITTENTE: RFI RETE FERROVIARIA ITALIANA GRUPPO FERROVIE DELLO STATO ITALIANE

DIREZIONE INVESTIMENTI PROGETTI PALERMO

SOGGETTO TECNICO: RFI RETE FERROVIARIA ITALIANA GRUPPO FERROVIE DELLO STATO ITALIANE

DIREZIONE TERRITORIALE PRODUZIONE DI PALERMO
S. O. INGEGNERIA DI PALERMO

PROGETTAZIONE: SINTAGMA S.r.l. - ITALIANA SISTEMI S.r.l.

TIMBRO E FIRMA DEL PROGETTISTA: ORDINE DEGLI INGEGNERI DELLA PROVINCIA DI PERUGIA – Sezione A – A651 – DOTTORE INGEGNERE NANDO GRANIERI – SETTORE CIVILE E AMBIENTALE – SETTORE INDUSTRIALE – SETTORE DELL'INFORMAZIONE

PROGETTO DEFINITIVO

**CONTRATTO APPLICATIVO n.9/2017 - A.Q. n.341/2016 del 29/11/2016**
**Progettazione definitiva delle opere civili ed armamento**
**per il ripristino della linea Palermo - Trapani via Milo**

CORPO STRADALE
STATO DI PROGETTO
Planimetria e profilo di progetto - Tav.32 di 63

SCALA 1:1000 — Foglio - di -

| PROGETTO/ANNO | SOTTOPR. | LIVELLO | NOME DOC. | PROGR.OP. | FASE FUNZ. | NUMERAZ. |
|---|---|---|---|---|---|---|
| 3 0 4 8 1 7 | S 0 1 | P D | T S R T | 0 5 | 0 0 0 | E 0 0 5 9 |

| Rev. | Descrizione | Redatto (Progettista) | Verificato (Progettista) | Approvato (Progettista) | Verificato Team Ver. (RFI) | Verificato C.P. (RFI) | Approvato (RFI) | Autorizzato (RFI) |
|---|---|---|---|---|---|---|---|---|
| A | Emissione | OTT. 18<br>M. De Turzi | OTT. 18<br>Ing. Nani | OTT. 18<br>Ing. Granieri | D.T. | D.T. | Ing. Martinelli | Ing. Palazzo |
| B | Recep. Istruttoria | Luglio '19<br>M. De Turzi | Luglio '19<br>Ing. Nani | Luglio '19<br>Ing. Granieri | D.T. | D.T. | Ing. Martinelli | Ing. Palazzo |

| LINEA | SEDE TECN. | NOME DOC. | NUMERAZ. |
|---|---|---|---|
| | | | |

| Verificato e trasmesso | Data | Convalidato | Data | Archiviato | Data |
|---|---|---|---|---|---|
| | | | | | |

Nome File: 304817_S01_PD_TSRT_05_000_E0059