PROFILO TOTALE

SEZIONE 13

PROGRESSIVA 74125.00

STERRO
ST1 14.24 m^2
INERBIMENTO
i1 2.67 m

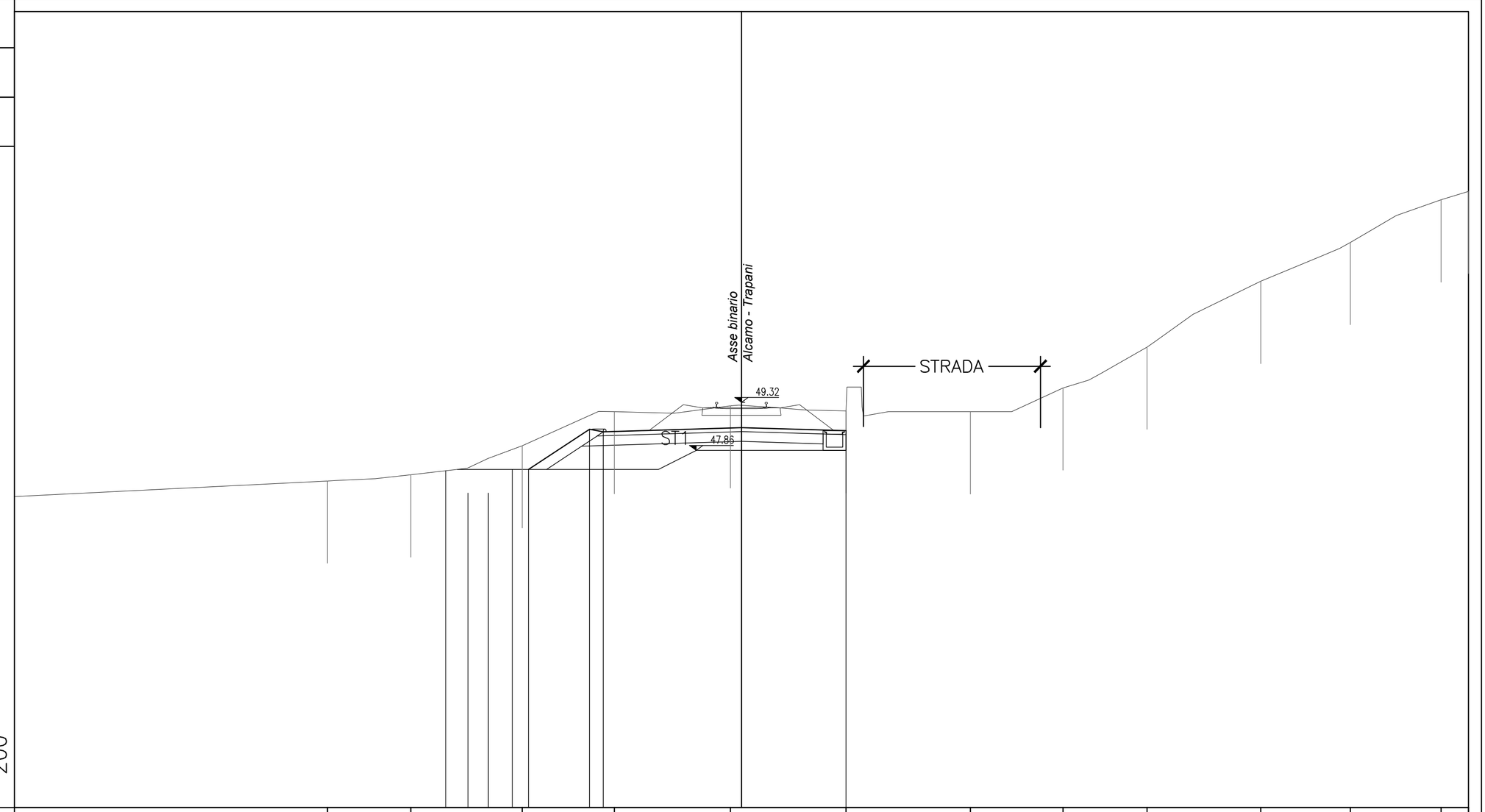

PROGRESSIVE TERRENO	-12.58, -10.05, -6.66, -3.86, -0.34, 3.18, 6.96, 9.77, 12.33, 15.78, 18.51, 21.27, 22.10
PARZIALI TERRENO	9.52, 2.53, 3.39, 2.80, 3.52, 3.52, 3.78, 2.81, 2.56, 3.45, 2.73, 2.76, 0.83
QUOTE TERRENO	46.93, 47.12, 48.00, 49.04, 49.22, 49.06, 49.03, 49.76, 51.00, 53.00, 54.18, 55.48, 55.73
PROGRESSIVE PROGETTO	-6.47, -4.62, -4.20, 0.00, 3.18
PARZIALI PROGETTO	1.85, 0.42, 4.20, 3.18
QUOTE PROGETTO	46.56, 47.28, 48.50, 48.42, 48.55, 48.46

PROFILO TOTALE

SEZIONE 17

PROGRESSIVA 74325.00

SCAVO FOSSO DX
FD1 1.96 m^2
SCAVO FOSSO SX
FS1 0.94 m^2
RILEVATO
RI1 16.46 m^2
RI2 7.98 m^2
Totale: 24.44 m^2
STERRO
ST1 16.92 m^2
INERBIMENTO
i1 1.30 m
i2 10.28 m
Totale: 11.58 m

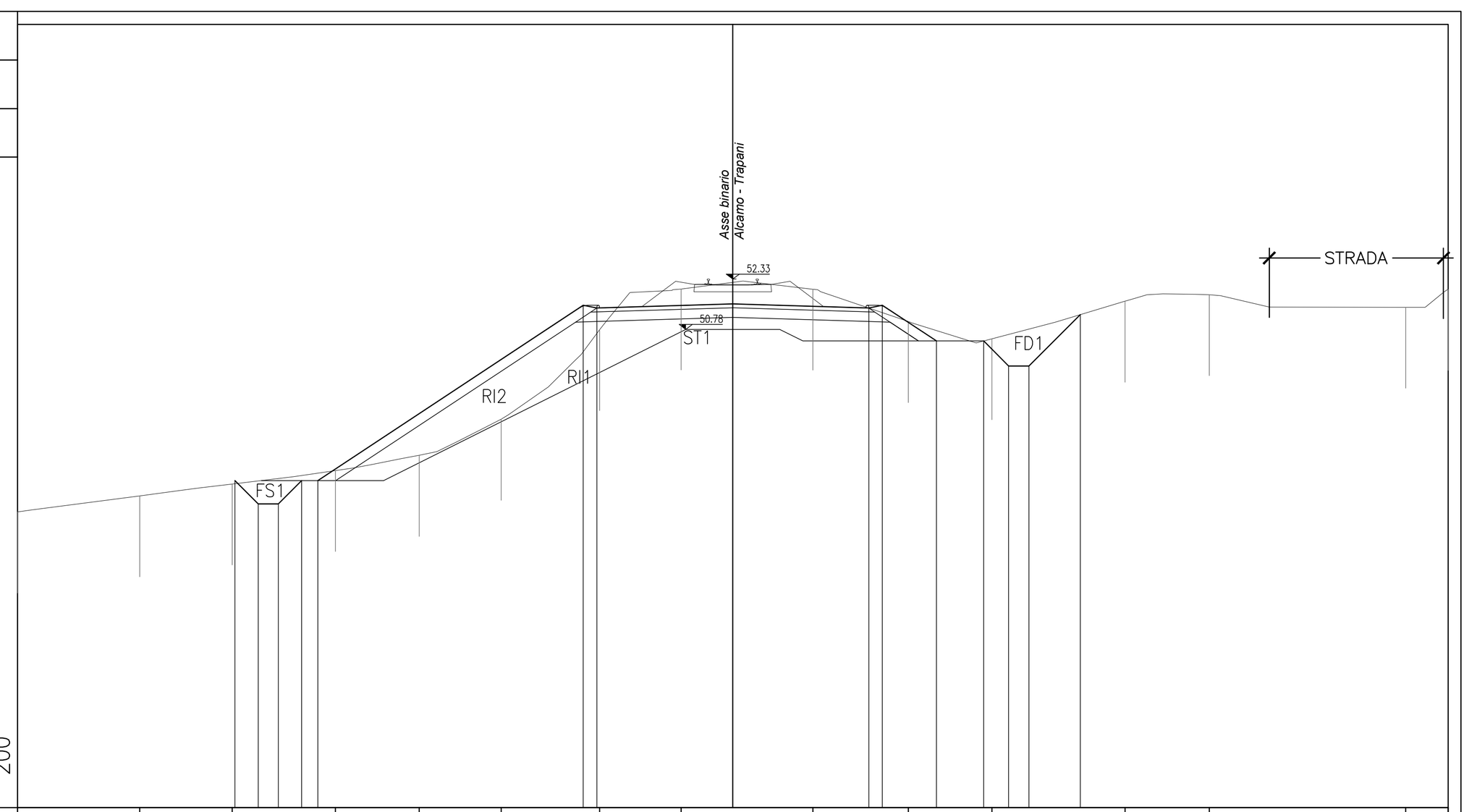

PROGRESSIVE TERRENO	-22.10, -18.33, -15.47, -12.28, -9.69, -7.16, -4.11, -1.60, 2.47, 5.42, 8.00, 12.12, 14.73, 20.79, 22.10
PARZIALI TERRENO	3.77, 2.86, 3.19, 2.59, 2.53, 3.05, 2.51, 4.07, 2.95, 2.58, 4.12, 2.61, 6.06, 1.31
QUOTE TERRENO	45.14, 45.63, 46.00, 46.42, 46.89, 48.00, 50.77, 52.03, 52.02, 51.02, 50.49, 51.65, 51.85, 51.46, 52.01
PROGRESSIVE PROGETTO	-15.39, -14.67, -14.04, -13.32, -12.82, -4.62, -4.20, 0.00, 4.20, 4.62, 6.29, 7.75, 8.52, 9.15, 10.74
PARZIALI PROGETTO	0.72, 0.63, 0.72, 8.20, 0.42, 4.20, 4.20, 0.42, 1.67, 0.77, 0.63, 1.59
QUOTE PROGETTO	46.11, 45.39, 45.39, 46.11, 46.11, 51.52, 51.44, 51.57, 51.44, 51.52, 50.42, 50.42, 49.64, 49.64, 51.23

PROFILO TOTALE

SEZIONE 21

PROGRESSIVA 74525.00

SCAVO FOSSO SX
FS1 0.90 m^2
RILEVATO
RI1 10.86 m^2
STERRO
ST1 20.07 m^2
INERBIMENTO
i1 7.43 m

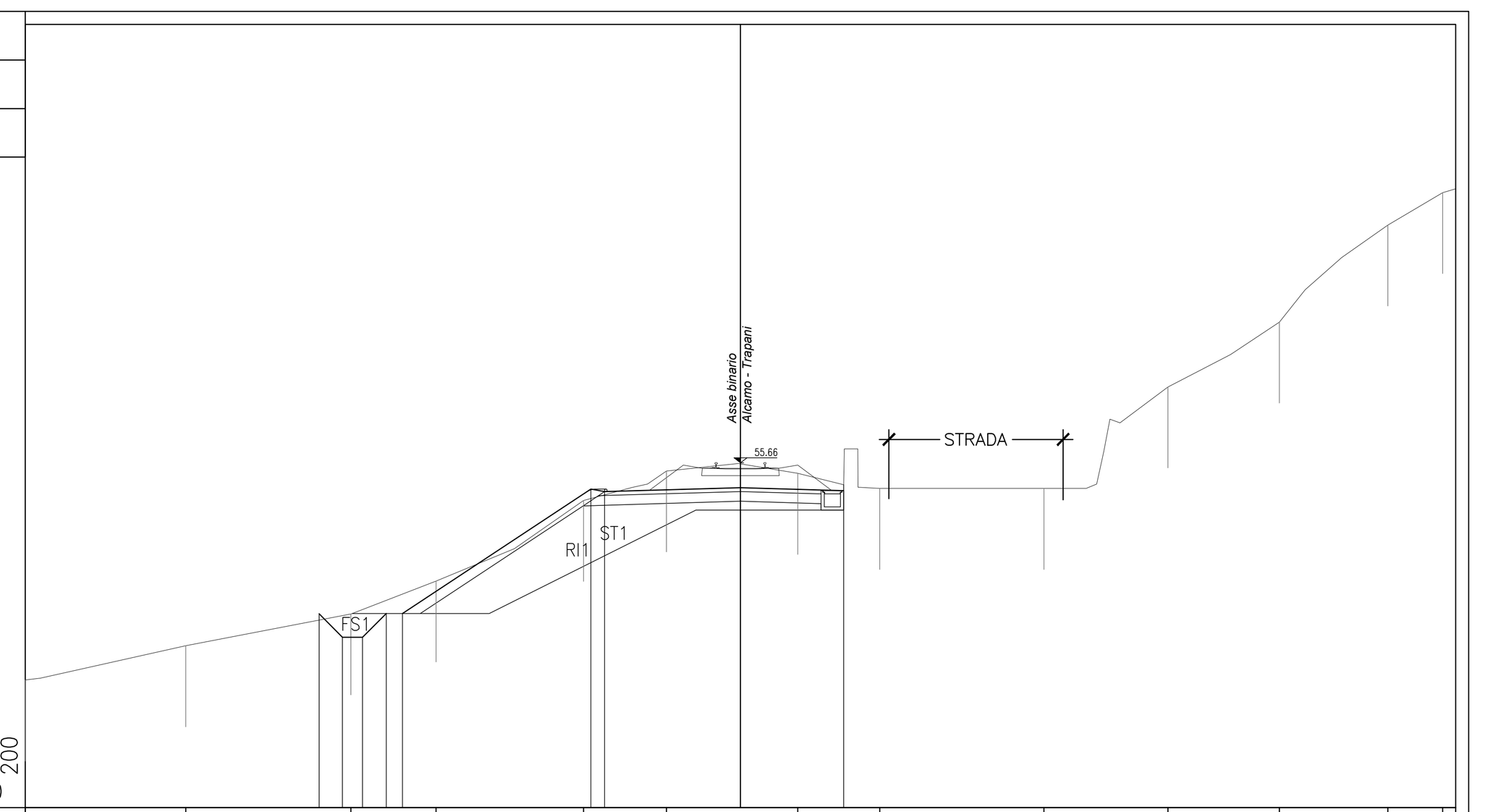

PROGRESSIVE TERRENO	-22.10, -17.14, -12.04, -9.40, -4.85, -2.29, 1.77, 4.30, 9.37, 13.21, 16.65, 20.00, 21.70
PARZIALI TERRENO	4.96, 5.10, 2.64, 4.55, 2.56, 4.06, 2.53, 5.07, 3.84, 3.44, 3.35, 2.10
QUOTE TERRENO	48.94, 50.00, 50.99, 52.00, 54.49, 55.40, 55.33, 54.86, 54.86, 58.00, 60.00, 63.00, 64.00
PROGRESSIVE PROGETTO	-13.02, -12.30, -11.68, -10.94, -10.44, -4.62, -4.20, 0.00, 3.19
PARZIALI PROGETTO	0.72, 0.62, 0.74, 5.82, 0.42, 4.20, 3.19
QUOTE PROGETTO	50.99, 50.27, 50.27, 51.00, 51.00, 54.84, 54.76, 54.89, 54.79

PROFILO TOTALE

SEZIONE 14

PROGRESSIVA 74175.00

RILEVATO
RI1 7.36 m^2
STERRO
ST1 16.63 m^2
INERBIMENTO
i1 4.83 m

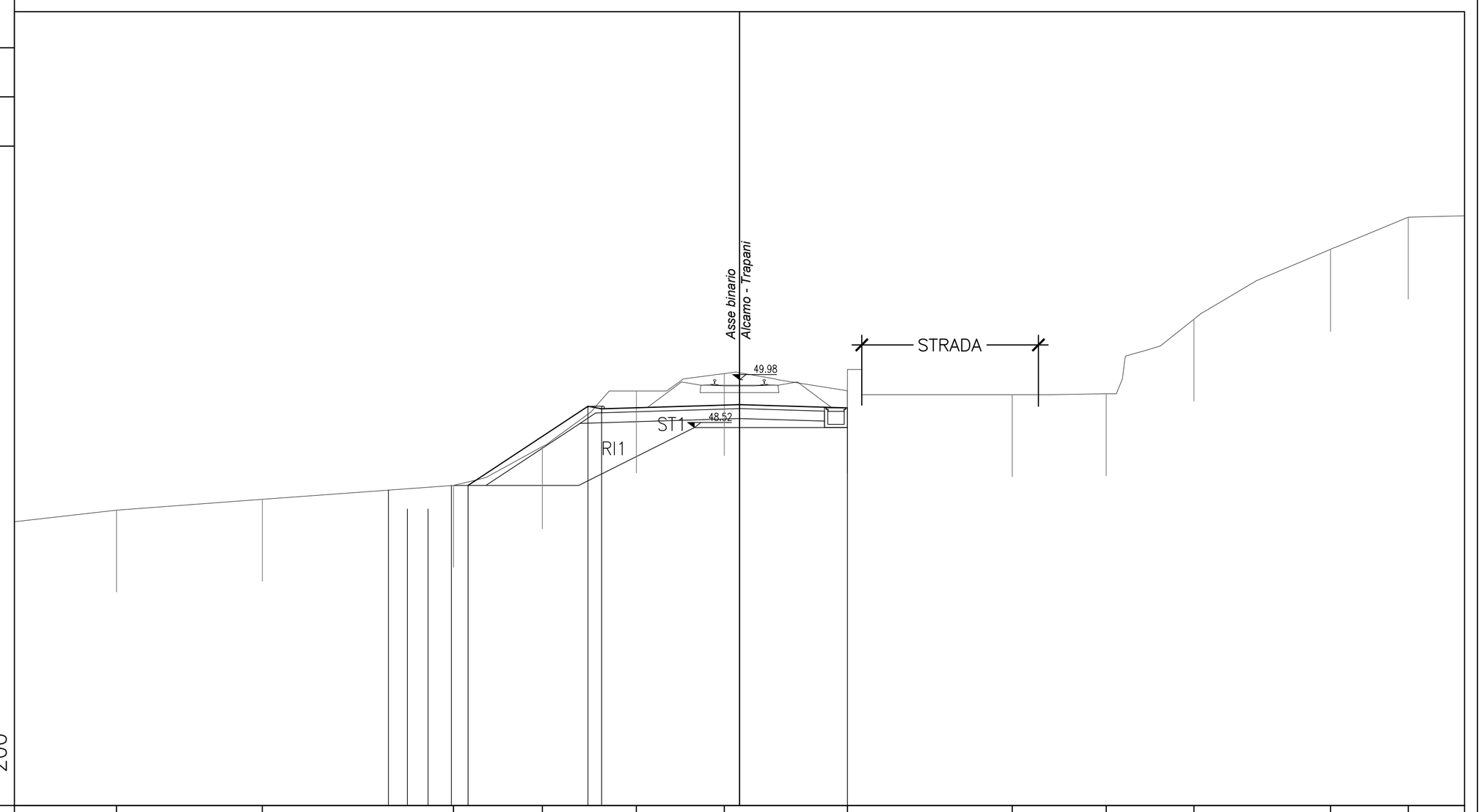

PROGRESSIVE TERRENO	-18.99, -14.55, -8.71, -6.01, -3.14, -0.46, 3.29, 8.31, 11.18, 13.85, 18.02, 20.39
PARZIALI TERRENO	3.11, 4.44, 5.84, 2.70, 2.87, 2.68, 3.75, 5.02, 2.87, 2.67, 4.17, 4.08
QUOTE TERRENO	46.00, 46.33, 46.76, 47.94, 49.63, 50.17, 49.64, 49.52, 49.55, 51.82, 53.95, 54.93
PROGRESSIVE PROGETTO	-8.28, -4.62, -4.20, 0.00, 3.29
PARZIALI PROGETTO	3.66, 0.42, 4.20, 3.29
QUOTE PROGETTO	46.04, 46.76, 49.17, 49.09, 49.22, 49.12

PROFILO TOTALE

SEZIONE 18

PROGRESSIVA 74375.00

SCAVO FOSSO SX
FS1 0.96 m^2
RILEVATO
RI1 7.57 m^2
STERRO
ST1 19.64 m^2
INERBIMENTO
i1 4.58 m

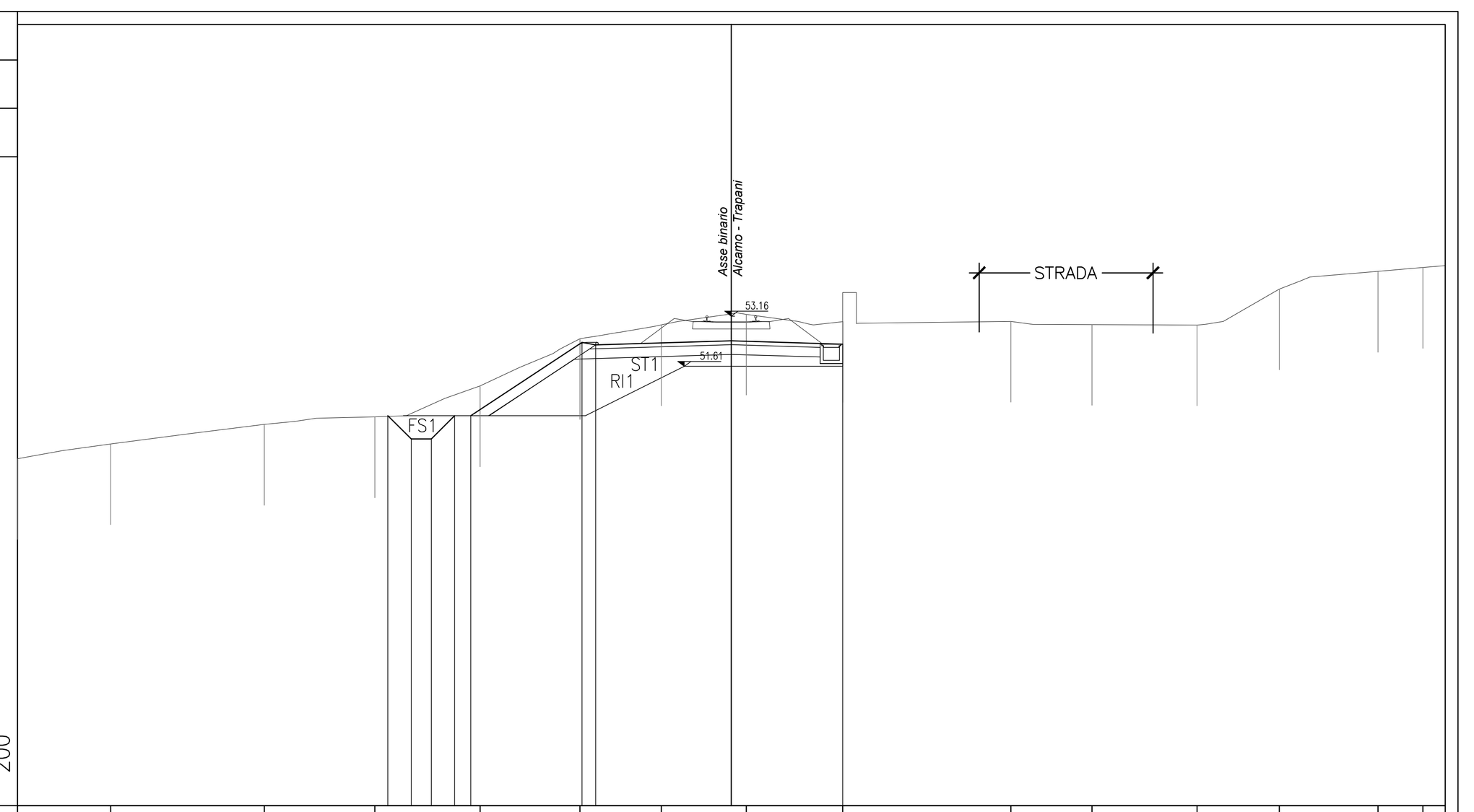

PROGRESSIVE TERRENO	-22.10, -19.22, -14.46, -11.03, -7.78, -4.69, -2.17, 0.46, 3.45, 8.65, 11.16, 14.42, 16.97, 20.02, 21.41
PARZIALI TERRENO	2.88, 4.76, 3.43, 3.25, 3.09, 2.52, 2.63, 2.99, 5.20, 2.51, 3.26, 2.55, 3.05, 2.08
QUOTE TERRENO	48.74, 49.20, 49.81, 50.04, 51.00, 52.46, 52.89, 53.22, 52.99, 53.00, 52.90, 52.88, 54.00, 54.55, 54.67
PROGRESSIVE PROGETTO	-10.63, -9.91, -9.29, -8.57, -8.07, -4.62, -4.20, 0.00, 3.45
PARZIALI PROGETTO	0.72, 0.62, 0.72, 3.45, 0.42, 4.20, 3.45
QUOTE PROGETTO	50.08, 49.36, 49.36, 50.08, 50.08, 52.35, 52.27, 52.40, 52.29

PROFILO TOTALE

SEZIONE 22

PROGRESSIVA 74575.00

SCAVO FOSSO SX
FS1 0.96 m^2
RILEVATO
RI1 7.73 m^2
STERRO
ST1 17.90 m^2
INERBIMENTO
i1 2.48 m
i2 3.49 m
Totale: 5.97 m

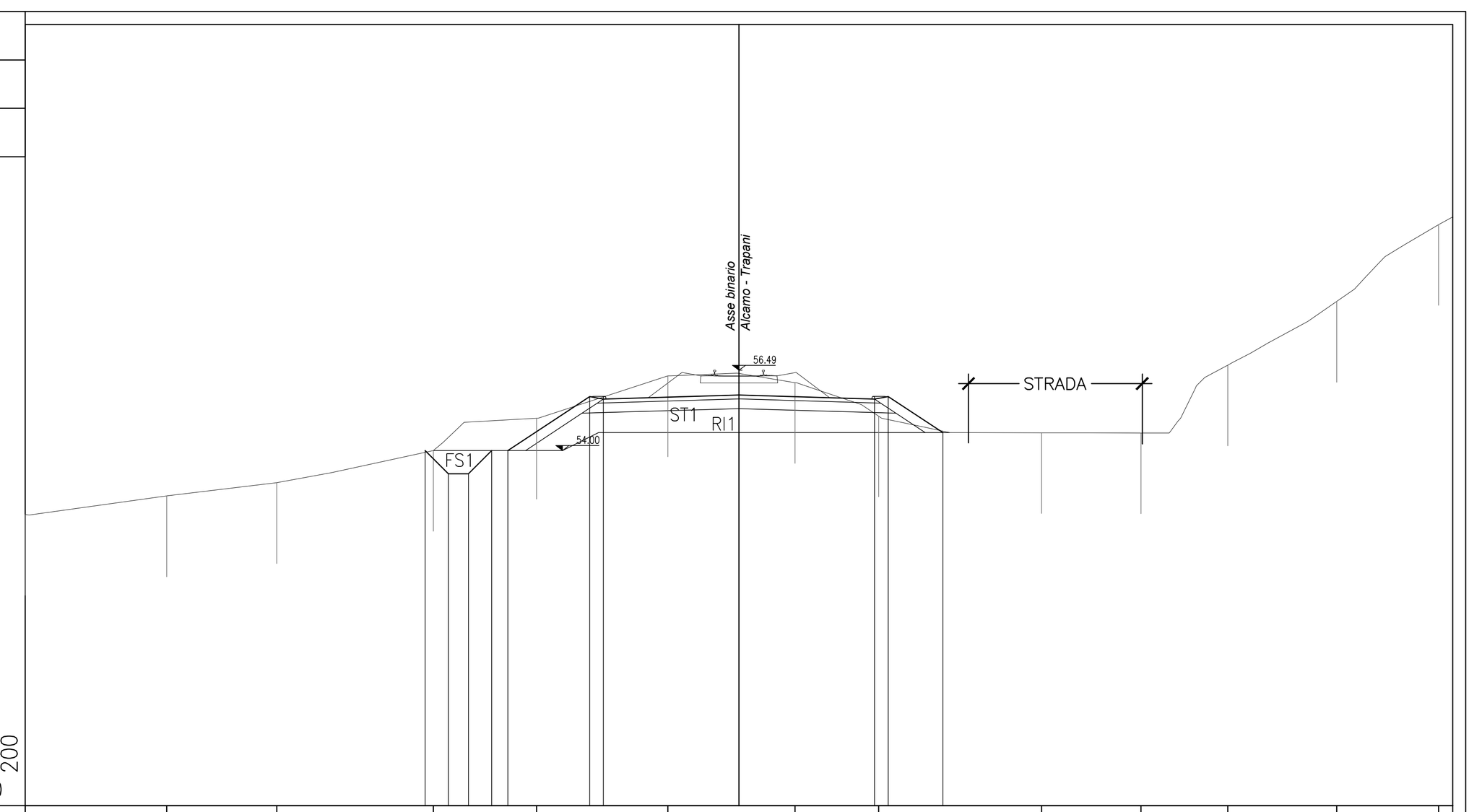

PROGRESSIVE TERRENO	-22.10, -17.72, -14.31, -9.47, -6.26, -2.20, 1.73, 4.32, 9.37, 12.44, 15.14, 18.51, 21.66
PARZIALI TERRENO	4.38, 3.41, 4.84, 3.21, 4.06, 3.93, 2.59, 5.05, 3.07, 2.70, 3.37, 3.15, 0.44
QUOTE TERRENO	52.01, 52.59, 53.00, 54.00, 55.00, 56.31, 56.10, 55.07, 54.55, 54.54, 56.65, 58.62, 61.00
PROGRESSIVE PROGETTO	-9.72, -9.00, -8.38, -7.65, -7.16, -4.62, -4.20, 0.00, 4.20, 4.62, 6.31
PARZIALI PROGETTO	0.72, 0.62, 0.73, 2.54, 0.42, 4.20, 4.20, 0.42, 1.69
QUOTE PROGETTO	54.00, 53.28, 53.28, 54.00, 54.00, 55.67, 55.59, 55.72, 55.59, 55.67, 54.56

PROFILO TOTALE

SEZIONE 15

PROGRESSIVA 74225.00

SCAVO FOSSO DX
FD1 1.22 m^2
RILEVATO
RI1 11.94 m^2
RI2 0.72 m^2
Totale: 12.66 m^2
STERRO
ST1 18.36 m^2
INERBIMENTO
i1 1.79 m
i2 7.46 m
Totale: 9.25 m

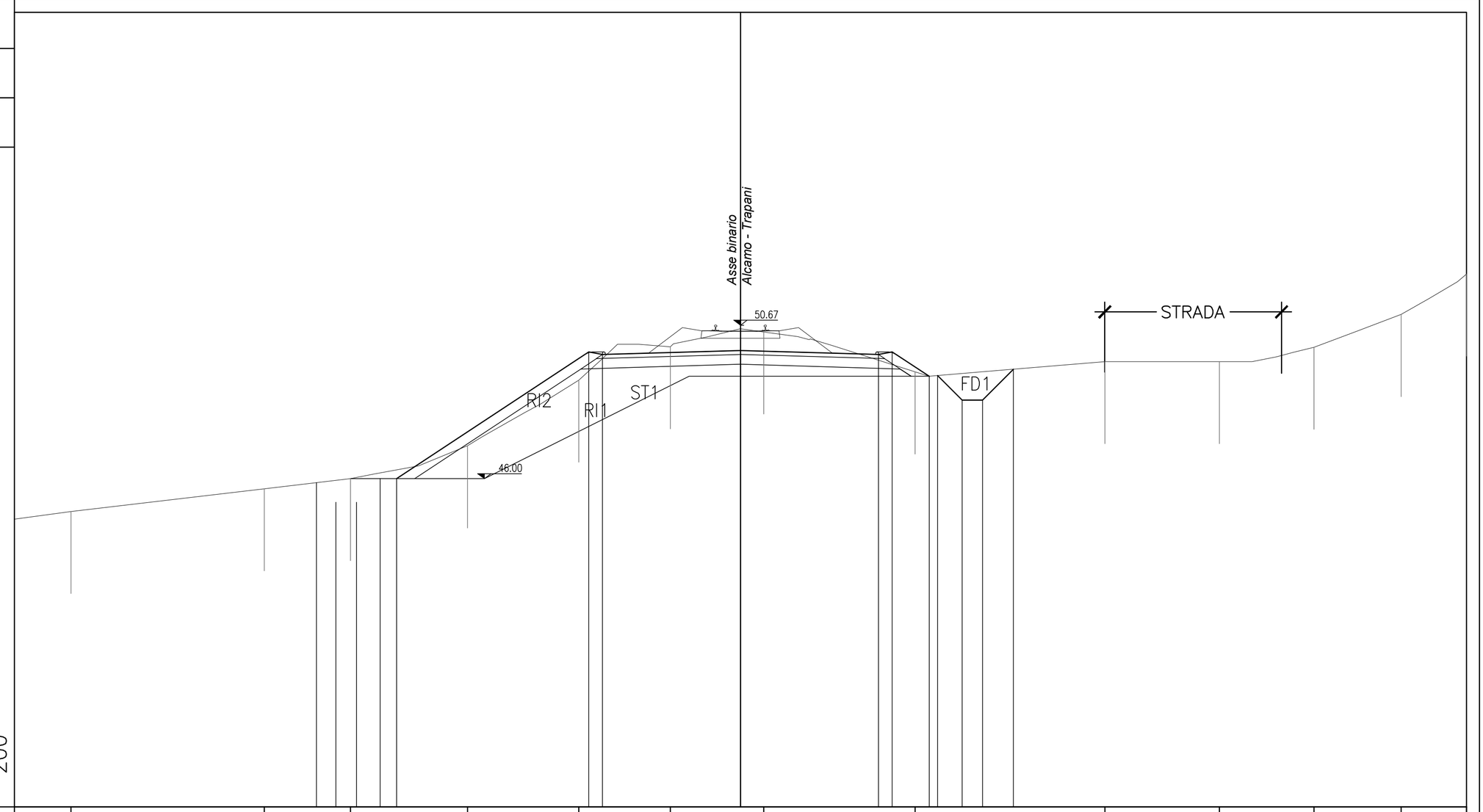

PROGRESSIVE TERRENO	-20.38, -14.50, -11.87, -8.31, -4.92, -2.14, 0.71, 5.32, 11.09, 14.58, 17.46, 20.12, 22.10
PARZIALI TERRENO	7.60, 2.63, 3.56, 3.39, 2.78, 2.85, 4.61, 5.77, 3.49, 2.88, 2.66, 1.98
QUOTE TERRENO	45.00, 45.69, 46.00, 47.00, 49.00, 50.02, 50.47, 49.25, 49.56, 49.57, 50.00, 51.00, 52.23
PROGRESSIVE PROGETTO	-10.47, -4.62, -4.20, 0.00, 4.20, 4.62, 5.75, 6.00, 6.75, 7.37, 8.31
PARZIALI PROGETTO	5.85, 0.42, 4.20, 4.20, 0.42, 1.13, 0.75, 0.62, 0.94
QUOTE PROGETTO	45.28, 46.00, 49.86, 49.78, 49.91, 49.78, 49.86, 49.12, 49.14, 48.40, 48.40, 49.33

PROFILO TOTALE

SEZIONE 19

PROGRESSIVA 74425.00

SCAVO FOSSO SX
FS1 0.96 m^2
RILEVATO
RI1 9.22 m^2
STERRO
ST1 21.45 m^2
INERBIMENTO
i1 5.67 m

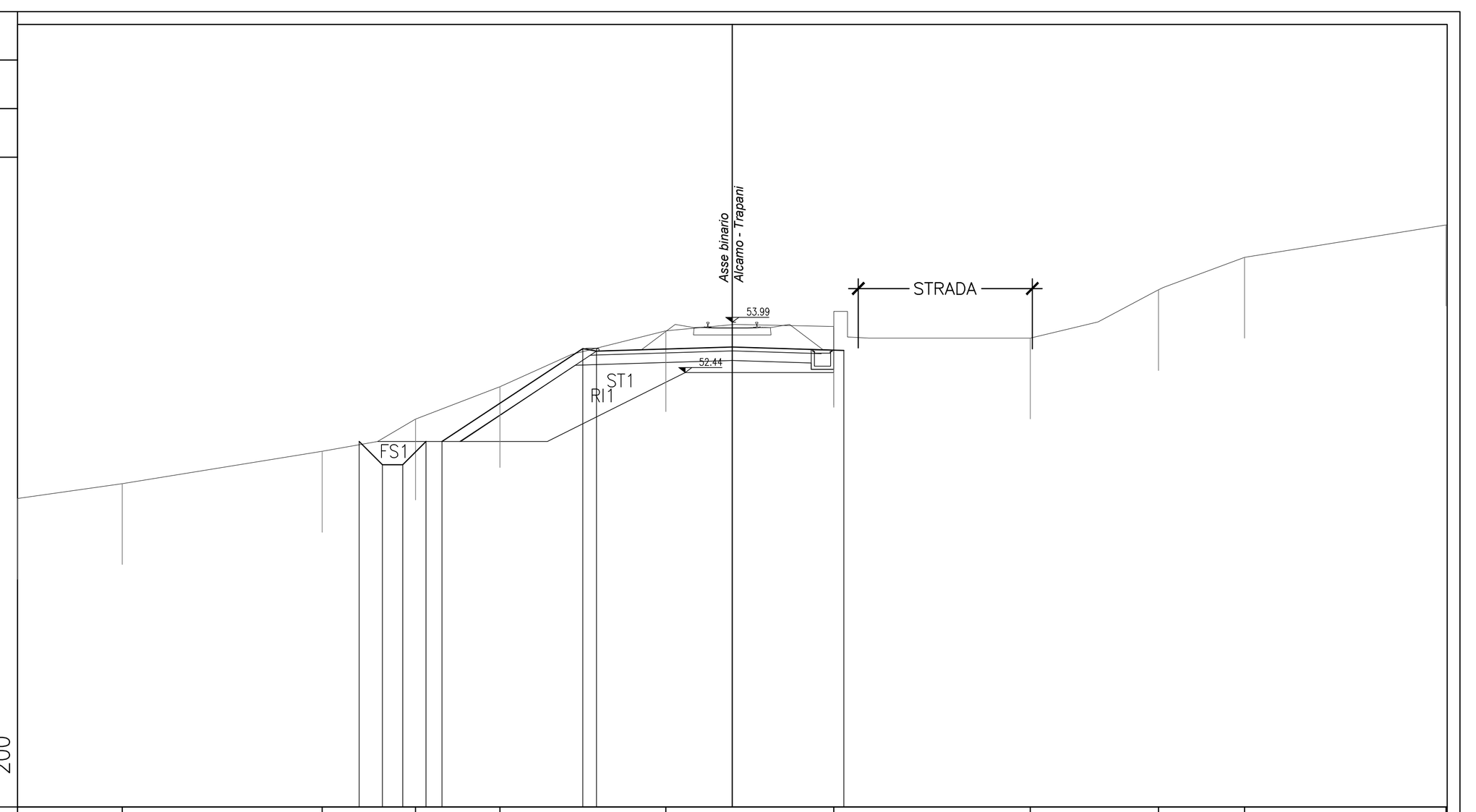

PROGRESSIVE TERRENO	-22.10, -18.86, -12.68, -9.80, -7.19, -2.06, 3.14, 9.21, 13.18, 15.84, 22.07
PARZIALI TERRENO	3.24, 6.18, 2.88, 2.61, 5.13, 5.20, 6.07, 3.97, 2.66, 6.23, 0.03
QUOTE TERRENO	48.54, 49.00, 50.00, 51.00, 52.00, 53.73, 53.86, 53.50, 55.00, 56.00, 57.00
PROGRESSIVE PROGETTO	-11.54, -10.82, -10.19, -9.47, -8.98, -4.62, -4.20, 0.00, 3.45
PARZIALI PROGETTO	0.72, 0.63, 0.72, 4.36, 0.42, 4.20, 3.45
QUOTE PROGETTO	50.31, 49.59, 49.59, 50.31, 50.31, 53.18, 53.10, 53.23, 53.12

PROFILO TOTALE

SEZIONE 23

PROGRESSIVA 74624.00

STERRO
ST1 4.22 m^2

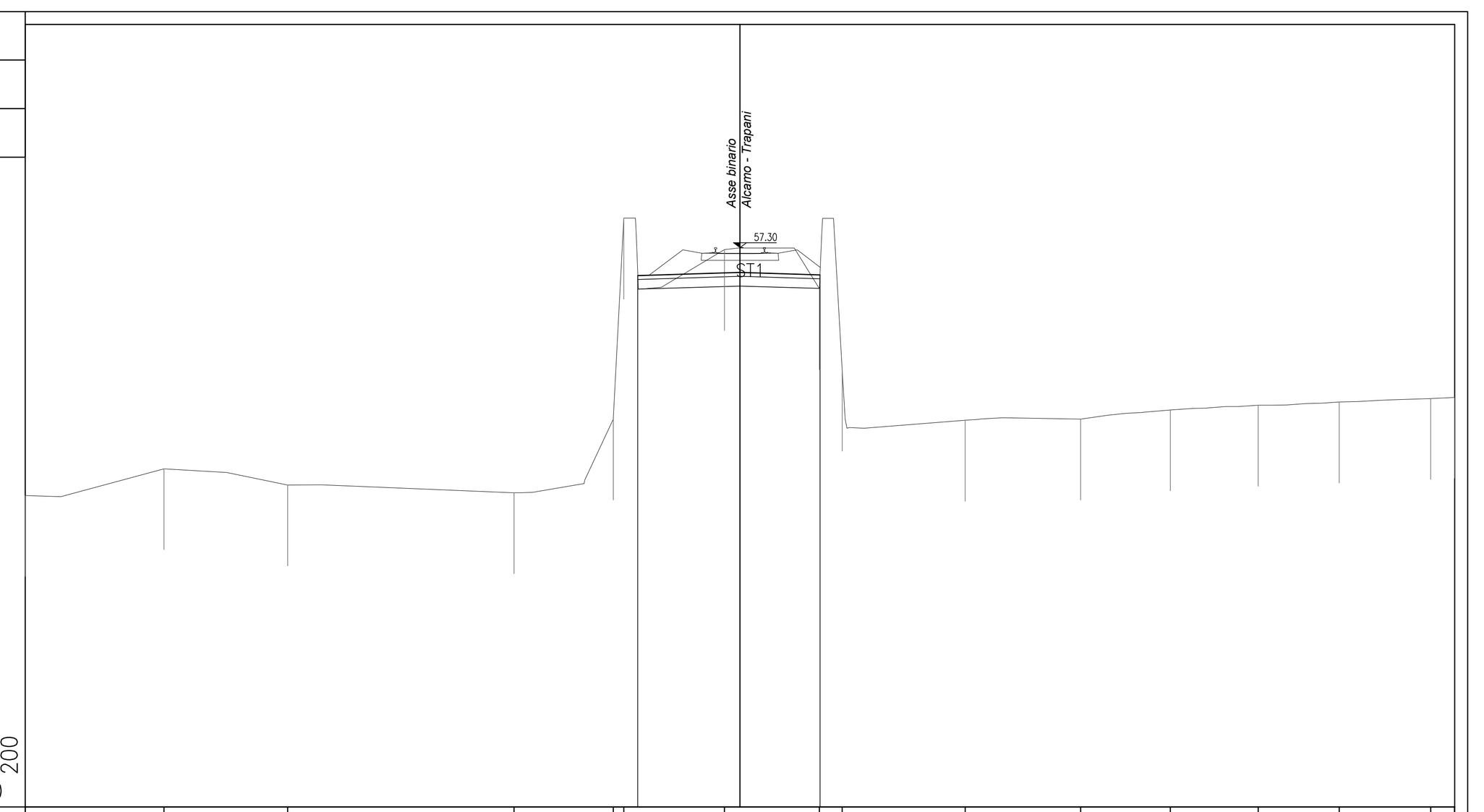

PROGRESSIVE TERRENO	-22.10, -17.81, -13.98, -6.99, -3.92, -3.60, -0.48, 2.45, 3.16, 6.96, 10.53, 13.30, 16.02, 18.53, 21.35, 22.09
PARZIALI TERRENO	4.29, 3.83, 6.99, 3.07, 0.32, 3.12, 2.93, 0.71, 3.80, 3.57, 2.77, 2.72, 2.51, 2.82, 0.75
QUOTE TERRENO	49.63, 50.46, 49.96, 49.72, 52.00, 58.21, 57.24, 56.03, 53.51, 51.96, 52.00, 52.28, 52.43, 52.52, 52.63, 52.67
PROGRESSIVE PROGETTO	-3.16, 0.00, 2.47
PARZIALI PROGETTO	3.16, 2.47
QUOTE PROGETTO	56.44, 56.53, 56.46

PROFILO TOTALE

SEZIONE 16

PROGRESSIVA 74275.00

SCAVO FOSSO DX
FD1 1.66 m^2
SCAVO FOSSO SX
FS1 0.88 m^2
RILEVATO
RI1 21.06 m^2
RI2 2.68 m^2
Totale: 23.74 m^2
STERRO
ST1 26.50 m^2
INERBIMENTO
i1 3.61 m
i2 10.69 m
Totale: 14.30 m

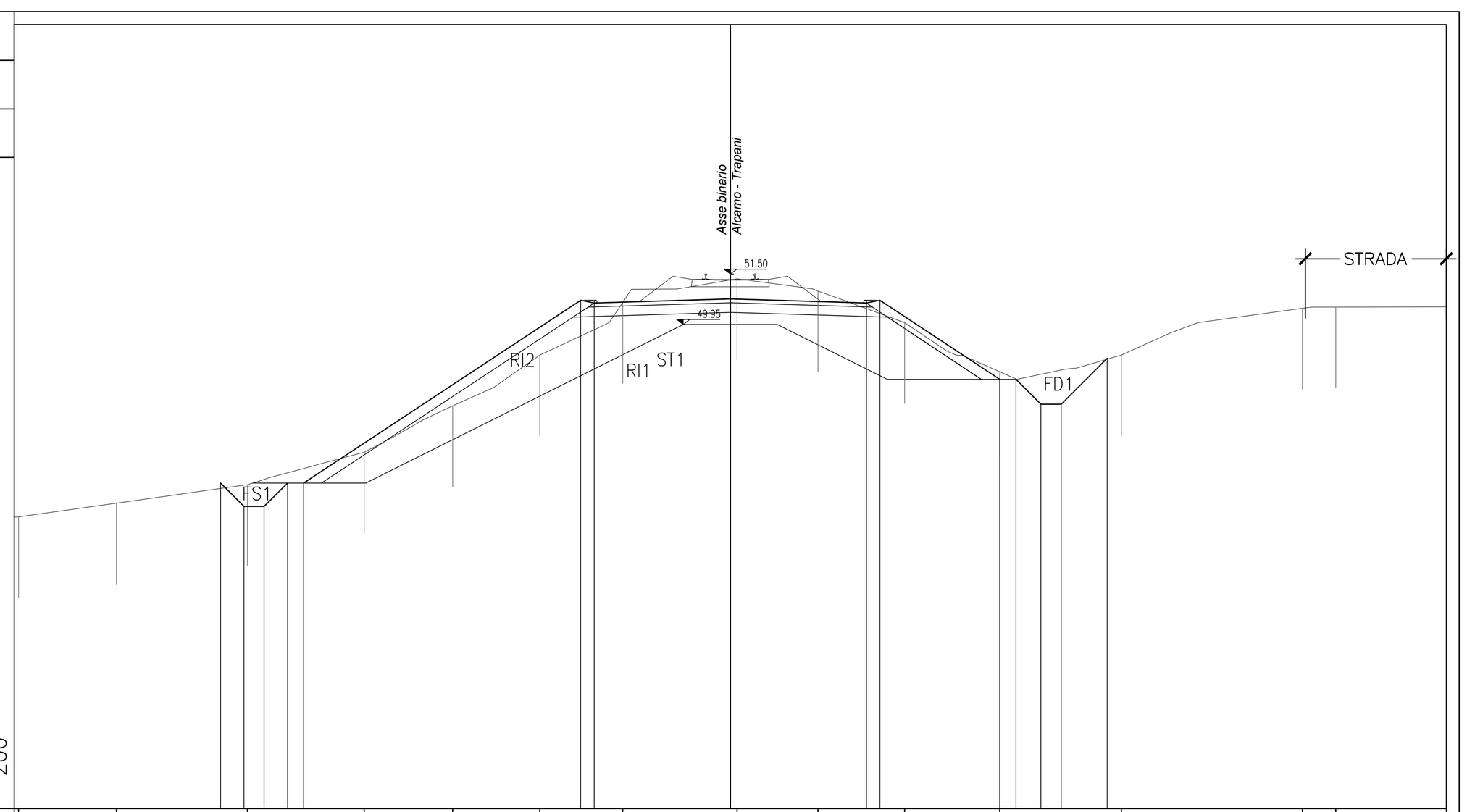

PROGRESSIVE TERRENO	-21.97, -18.95, -14.90, -11.30, -8.57, -5.88, -3.32, 0.21, 2.71, 5.38, 8.32, 12.07, 17.66, 18.69
PARZIALI TERRENO	3.15, 4.05, 3.60, 2.73, 2.69, 2.56, 3.53, 2.50, 2.67, 2.94, 3.75, 5.59, 4.44
QUOTE TERRENO	44.00, 44.43, 45.00, 46.00, 47.43, 49.00, 50.62, 51.35, 50.98, 50.00, 48.48, 49.00, 50.44, 50.48
PROGRESSIVE PROGETTO	-15.73, -15.01, -14.39, -13.67, -13.17, -4.62, -4.20, 0.00, 4.20, 4.62, 8.32, 8.82, 9.59, 10.21, 11.63
PARZIALI PROGETTO	0.72, 0.62, 0.72, 8.55, 0.42, 4.20, 4.20, 0.42, 3.70, 0.77, 0.62, 1.42
QUOTE PROGETTO	45.05, 44.33, 44.33, 45.05, 45.05, 50.69, 50.61, 50.73, 50.61, 50.69, 48.25, 48.25, 47.48, 47.48, 48.90

PROFILO TOTALE

SEZIONE 20

PROGRESSIVA 74475.00

SCAVO FOSSO SX
FS1 0.70 m^2
RILEVATO
RI1 13.77 m^2
RI2 0.60 m^2
Totale: 14.37 m^2
STERRO
ST1 19.66 m^2
INERBIMENTO
i1 9.48 m

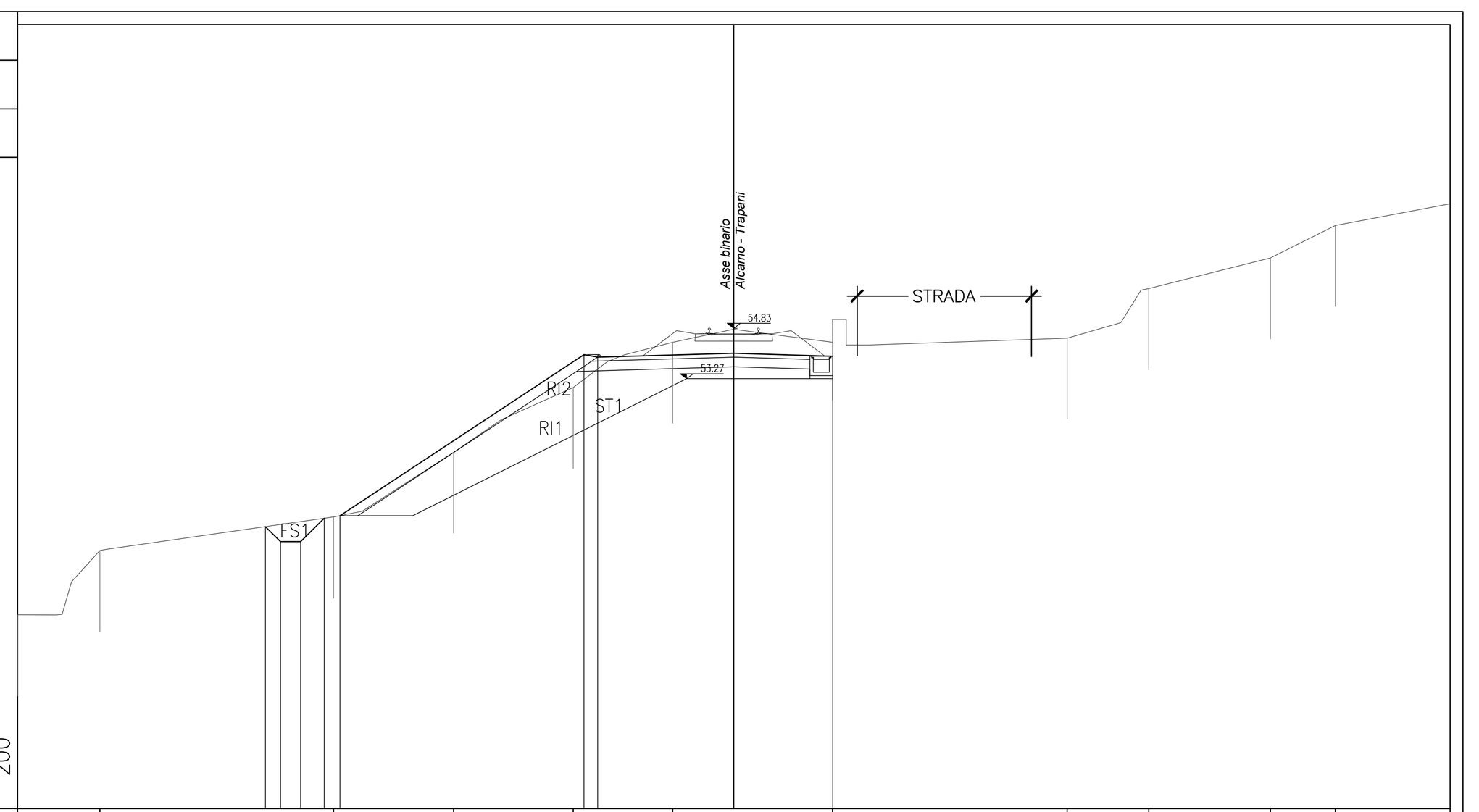

PROGRESSIVE TERRENO	-22.10, -19.56, -12.35, -8.65, -4.95, -1.89, 3.05, 10.28, 12.81, 16.56, 18.56
PARZIALI TERRENO	2.54, 7.21, 3.70, 3.70, 3.06, 4.94, 7.23, 2.53, 3.75, 5.54
QUOTE TERRENO	45.98, 47.97, 49.00, 51.00, 53.00, 54.39, 55.10, 54.52, 56.05, 57.00, 58.00
PROGRESSIVE PROGETTO	-14.45, -13.99, -13.36, -12.64, -12.15, -4.62, -4.20, 0.00, 3.05
PARZIALI PROGETTO	0.46, 0.63, 0.72, 7.53, 0.42, 4.20, 3.05
QUOTE PROGETTO	48.70, 48.24, 48.24, 48.96, 49.04, 54.01, 53.93, 54.06, 53.97

PROFILO TOTALE

SEZIONE 24

PROGRESSIVA 75601.00

STERRO
ST1 6.29 m^2

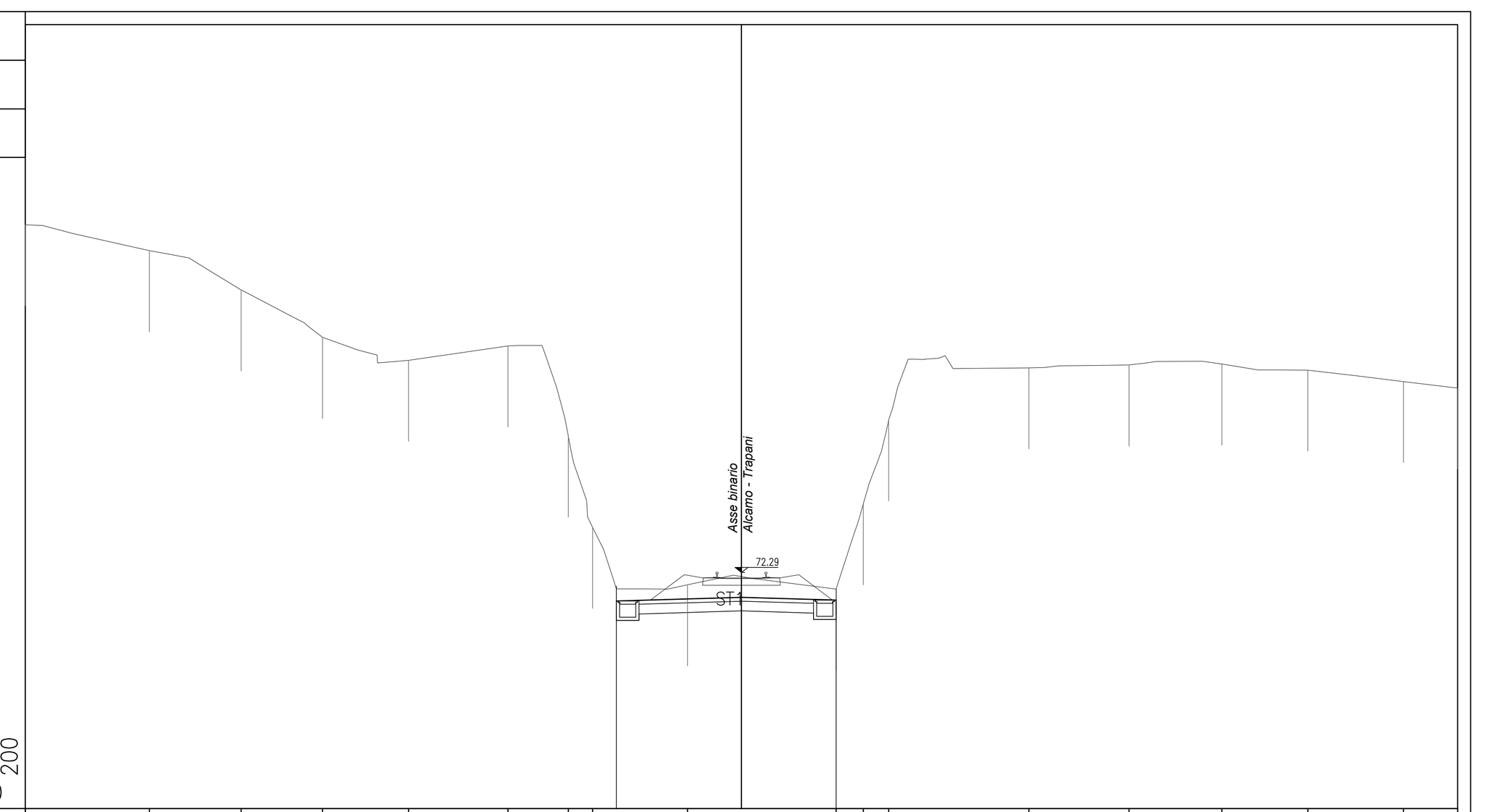

PROGRESSIVE TERRENO	-22.10, -18.27, -15.44, -12.93, -10.27, -7.21, -5.35, -4.60, -1.67, 2.92, 3.76, 4.54, 8.87, 11.96, 14.82, 17.48, 20.42, 22.10
PARZIALI TERRENO	3.83, 2.83, 2.51, 2.66, 3.06, 1.86, 0.75, 2.93, 4.59, 0.84, 0.78, 4.33, 3.09, 2.86, 2.66, 2.94, 1.68
QUOTE TERRENO	83.02, 82.22, 81.01, 79.55, 78.84, 79.28, 76.50, 73.68, 71.91, 71.78, 74.41, 77.00, 78.61, 78.69, 78.72, 78.53, 78.18, 77.98
PROGRESSIVE PROGETTO	-3.86, 0.00, 2.92
PARZIALI PROGETTO	3.86, 2.92
QUOTE PROGETTO	71.41, 71.52, 71.44

COMMITTENTE:

RFI RETE FERROVIARIA ITALIANA
GRUPPO FERROVIE DELLO STATO ITALIANE

DIREZIONE INVESTIMENTI PROGETTI PALERMO

SOGGETTO TECNICO:

RFI RETE FERROVIARIA ITALIANA
GRUPPO FERROVIE DELLO STATO ITALIANE

DIREZIONE TERRITORIALE PRODUZIONE DI PALERMO
S. O. INGEGNERIA DI PALERMO

PROGETTAZIONE:

SINTAGMA S.r.l. - ITALIANA SISTEMI S.r.l.

TIMBRO E FIRMA DEL PROGETTISTA

INGEGNERI DELLA PROVINCIA DI PERUGIA
DOTTORE INGEGNERE NANDO GRANIERI
SETTORE CIVILE E AMBIENTALE
SETTORE INDUSTRIALE
SETTORE DELL'INFORMAZIONE

PROGETTO DEFINITIVO

CONTRATTO APPLICATIVO n.9/2017 - A.Q. n.341/2016 del 29/11/2016

Progettazione definitiva delle opere civili ed armamento per il ripristino della linea Palermo - Trapani via Milo

CORPO STRADALE
STATO DI PROGETTO
Sezioni trasversali - Tav.2 di 93

SCALA 1:200

Foglio - di -

PROGETTO/ANNO	SOTTOPR.	LIVELLO	NOME DOC.	PROGR.OP.	FASE FUNZ.	NUMERAZ.
3 0 4 8 1 7	S 0 1	P D	T S R T	0 5	0 0 0	E 0 1 0 0

Rev.	Descrizione	Redatto (Progettista)	Verificato (Progettista)	Approvato (Progettista)	Verificato Team Ver. (RFI)	Verificato C.P. (RFI)	Approvato (RFI)	Autorizzato (RFI)
A	Emissione	OTT. 18 M. De Turzi	OTT. 18 Ing. Nani	OTT. 18 Ing. Granieri	D.T.	D.T.	Ing. Martinelli	Ing. Palazzo
B	Recep. Istruttoria	Luglio '19 M. De Turzi	Luglio '19 Ing. Nani	Luglio '19 Ing. Granieri	D.T.	D.T.	Ing. Martinelli	Ing. Palazzo

LINEA	SEDE TECN.	NOME DOC.	NUMERAZ.

Verificato e trasmesso	Data	Convalidato	Data	Archiviato	Data

Nome File: 304817_S01_PD_TSRT_05_000_E0100