PROFILO TOTALE

SEZIONE 121

PROGRESSIVA 79650.00

RILEVATO		
RI1	0.66	m²
RI2	0.30	m²
Totale:	0.96	m²
STERRO		
ST1	9.24	m²
ST2	0.77	m²
Totale:	10.01	m²
INERBIMENTO		
i1	0.50	m
i2	1.08	m
Totale:	1.58	m

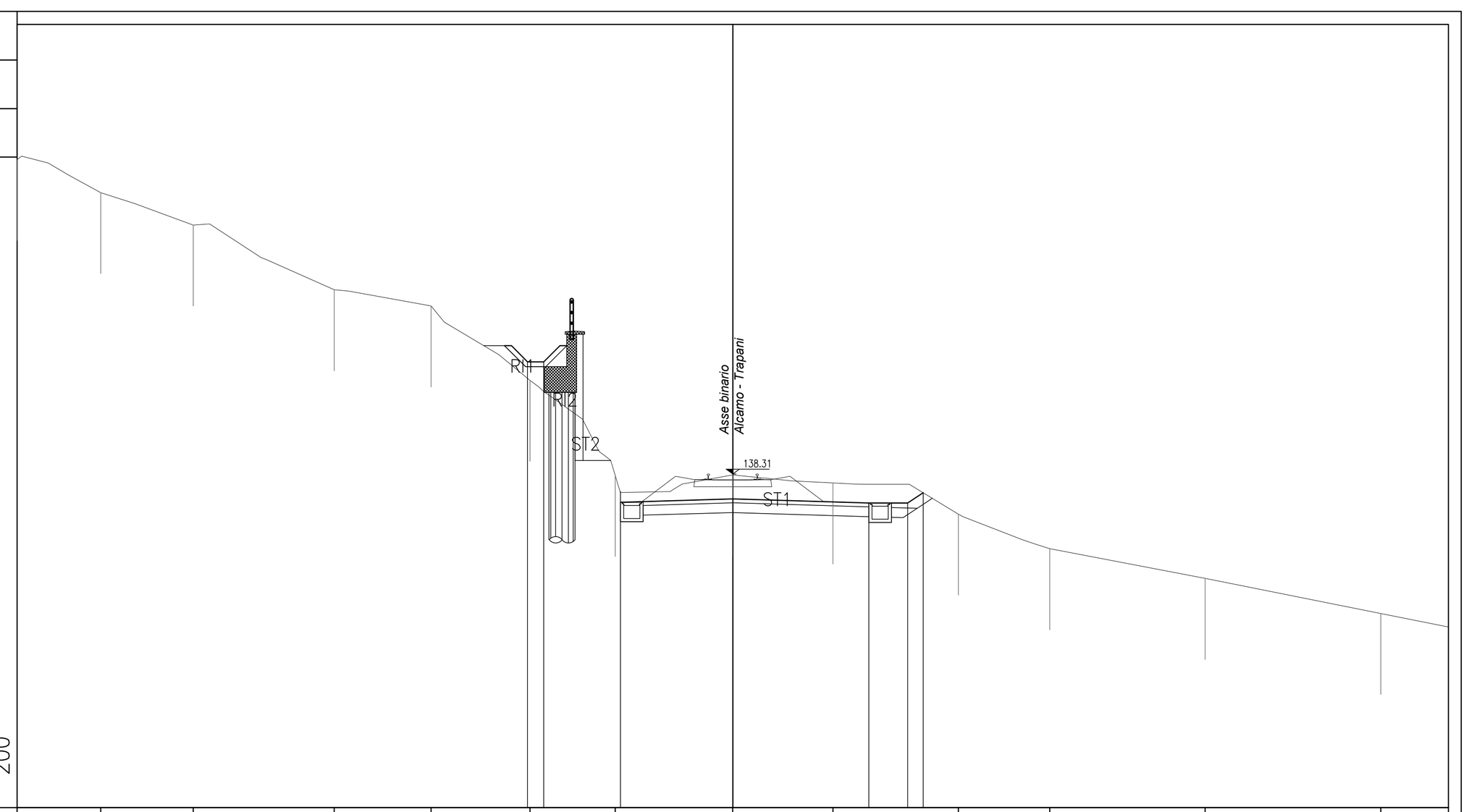

PROGRESSIVE TERRENO	-22.10	-19.52	-16.66	-12.31	-9.32	-6.27	-3.63	0.00	3.09	6.97	9.79	14.59	20.01	
PARZIALI TERRENO	2.58	2.86	4.35	2.99	3.05	2.64	3.63	3.09	3.88	2.82	4.80	5.42	2.09	
QUOTE TERRENO	148.02	147.00	146.00	144.00	143.50	141.20	138.26	138.28	138.03	137.07	136.00	135.08	134.00	
PROGRESSIVE PROGETTO	-6.34	-5.84	-3.47	0.00	4.20	5.40	5.88							
PARZIALI PROGETTO	0.50	3.47	4.20	1.20	0.48									
QUOTE PROGETTO	141.77	141.77	137.43	137.54	137.41	137.41	137.73							

PROFILO TOTALE

SEZIONE 122

PROGRESSIVA 79675.00

RILEVATO		
RI1	2.89	m²
STERRO		
ST1	7.21	m²
ST2	0.37	m²
Totale:	7.58	m²
INERBIMENTO		
i1	0.50	m
i2	2.42	m
Totale:	2.92	m

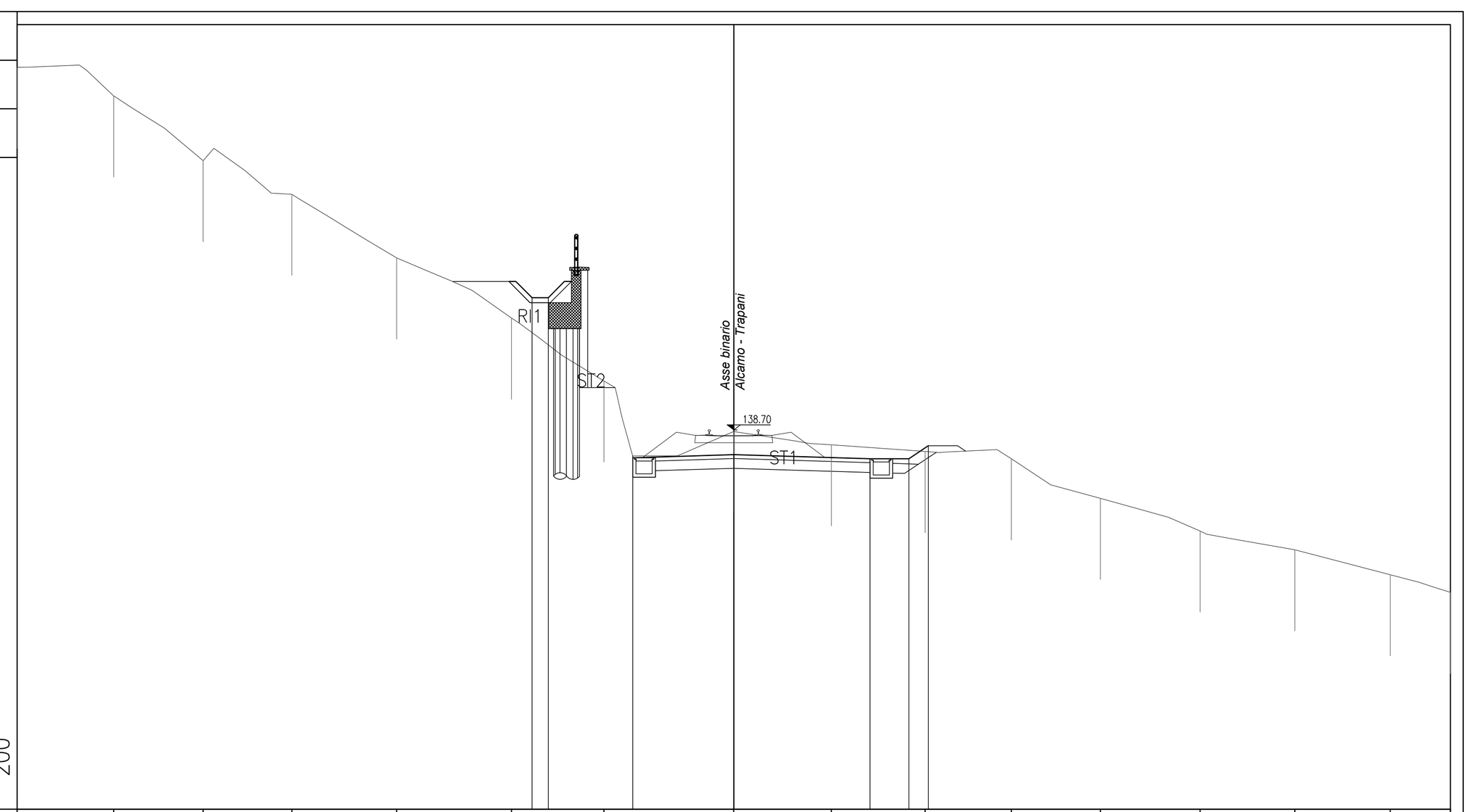

PROGRESSIVE TERRENO	-22.10	-19.13	-16.37	-13.63	-10.40	-6.85	-4.00	-0.01	3.01	5.90	8.56	11.31	14.38	17.30	20.25	22.10
PARZIALI TERRENO	2.97	2.76	2.74	3.23	3.55	2.85	3.99	3.02	2.89	2.66	2.75	3.07	2.92	2.95	1.85	
QUOTE TERRENO	149.88	149.00	147.00	145.97	144.00	142.14	140.21	138.65	138.24	138.03	137.80	136.59	135.58	135.00	134.23	133.68
PROGRESSIVE PROGETTO	-6.22	-5.72	-3.12	0.00	4.20	5.40	6.00									
PARZIALI PROGETTO	0.50	3.12	4.20	1.20	0.60											
QUOTE PROGETTO	142.77	142.77	137.84	137.93	137.81	137.81	138.21									

PROFILO TOTALE

SEZIONE 123

PROGRESSIVA 79700.00

RILEVATO		
RI1	0.23	m²
RI2	0.10	m²
Totale:	0.33	m²
STERRO		
ST1	9.06	m²
ST2	0.03	m²
ST3	0.21	m²
Totale:	9.30	m²
INERBIMENTO		
i1	0.50	m
i2	4.26	m
Totale:	4.76	m

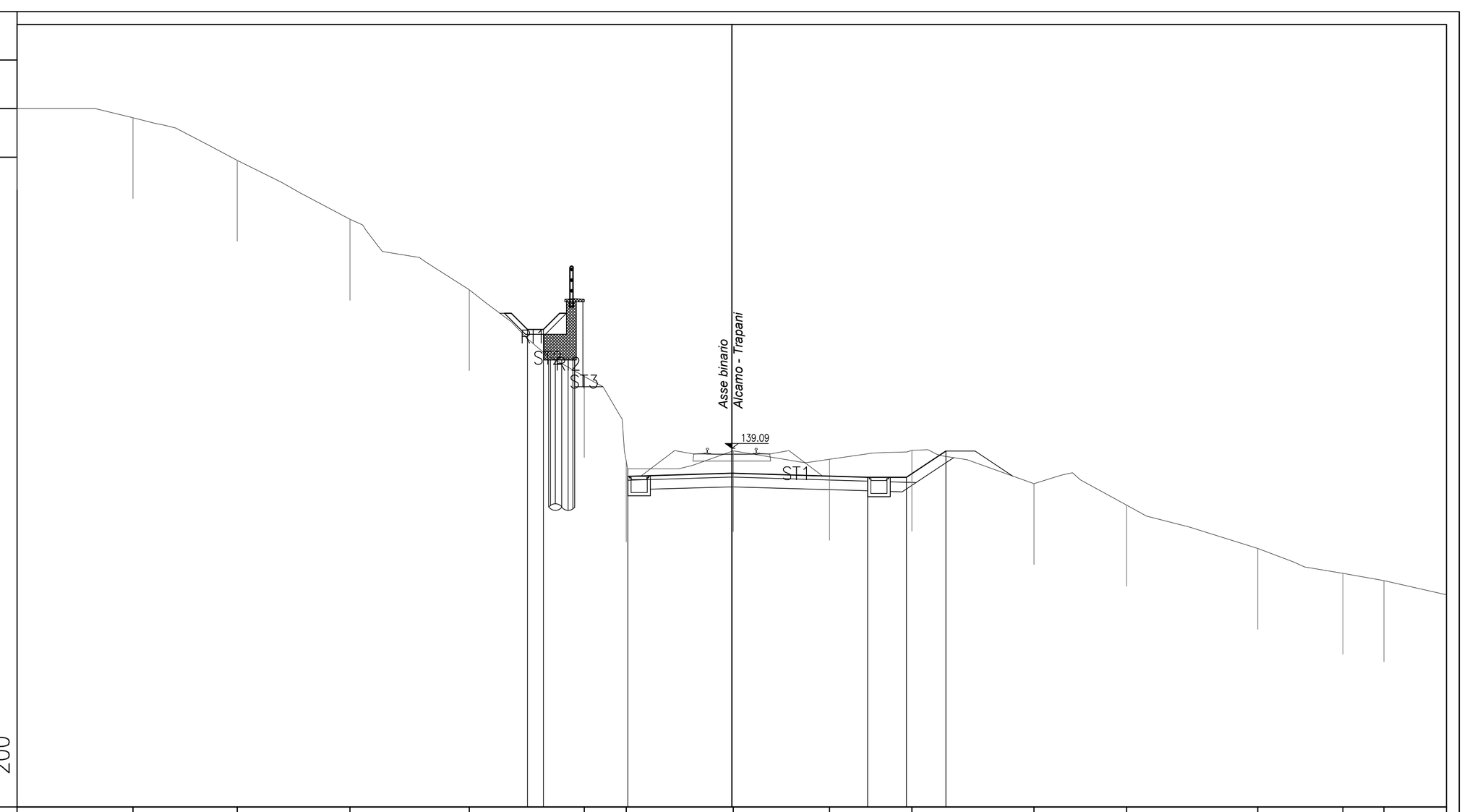

PROGRESSIVE TERRENO	-22.10	-18.52	-15.29	-11.81	-8.12	-4.56	-3.26	0.05	3.03	5.57	9.35	12.21	16.27	18.90	20.17
PARZIALI TERRENO	3.58	3.23	3.48	3.69	3.56	1.30	3.31	2.98	2.54	3.78	2.86	4.06	2.63	3.20	
QUOTE TERRENO	149.60	149.32	148.00	146.18	144.00	141.31	138.70	139.02	138.75	139.03	138.00	137.33	136.00	135.22	135.00
PROGRESSIVE PROGETTO	-6.32	-5.82	-3.22	0.00	4.20	5.40	6.62								
PARZIALI PROGETTO	0.50	3.22	4.20	1.20	1.22										
QUOTE PROGETTO	142.77	142.77	138.23	138.32	138.20	138.20	139.01								

PROFILO TOTALE

SEZIONE 124

PROGRESSIVA 79725.00

RILEVATO		
RI1	1.47	m²
STERRO		
ST1	8.45	m²
ST2	0.96	m²
Totale:	9.41	m²
INERBIMENTO		
i1	2.35	m
i2	0.50	m
Totale:	2.85	m

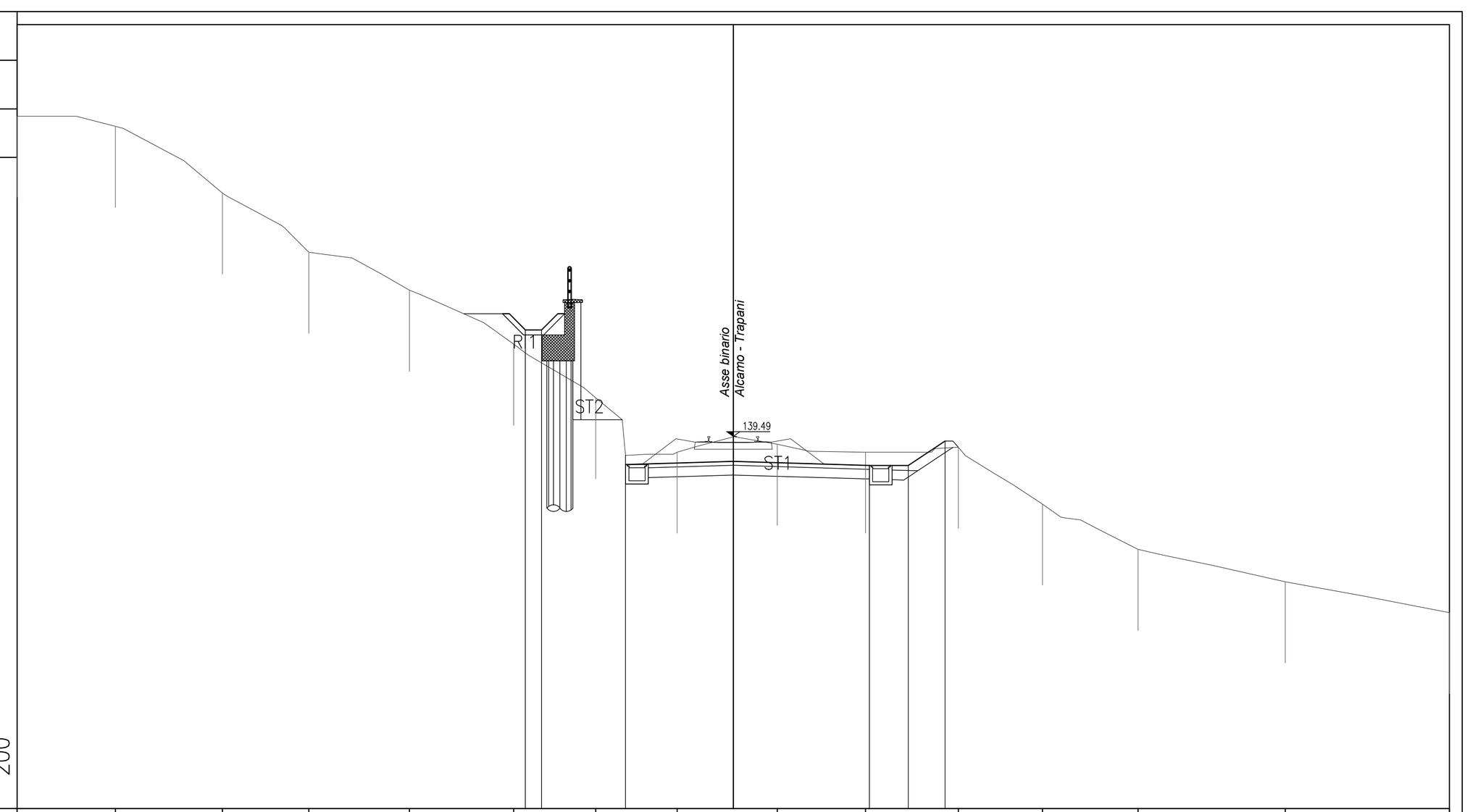

PROGRESSIVE TERRENO	-22.10	-19.07	-15.76	-13.10	-9.99	-6.78	-4.24	-1.73	1.36	4.08	6.95	9.54	12.49	17.04	22.10
PARZIALI TERRENO	3.03	3.31	2.66	3.11	3.21	2.54	2.51	3.09	2.72	2.87	2.59	2.95	4.55	5.06	
QUOTE TERRENO	149.37	149.06	147.00	145.17	144.00	142.34	140.68	139.00	139.24	139.00	139.15	137.40	136.00	135.00	134.05
PROGRESSIVE PROGETTO	-6.41	-5.91	-3.32	0.00	4.20	5.40	6.54								
PARZIALI PROGETTO	0.50	3.32	4.20	1.20	1.14										
QUOTE PROGETTO	142.77	142.77	138.62	138.72	138.59	138.59	139.34								

PROFILO TOTALE

SEZIONE 125

PROGRESSIVA 79750.00

SCAVO FOSSO DX		
FD1	0.58	m²
RILEVATO		
RI1	1.22	m²
RI2	0.26	m²
RI3	7.84	m²
Totale:	9.32	m²
STERRO		
ST1	14.11	m²
ST2	0.92	m²
Totale:	15.03	m²
INERBIMENTO		
i1	0.50	m
i2	4.66	m
Totale:	5.16	m

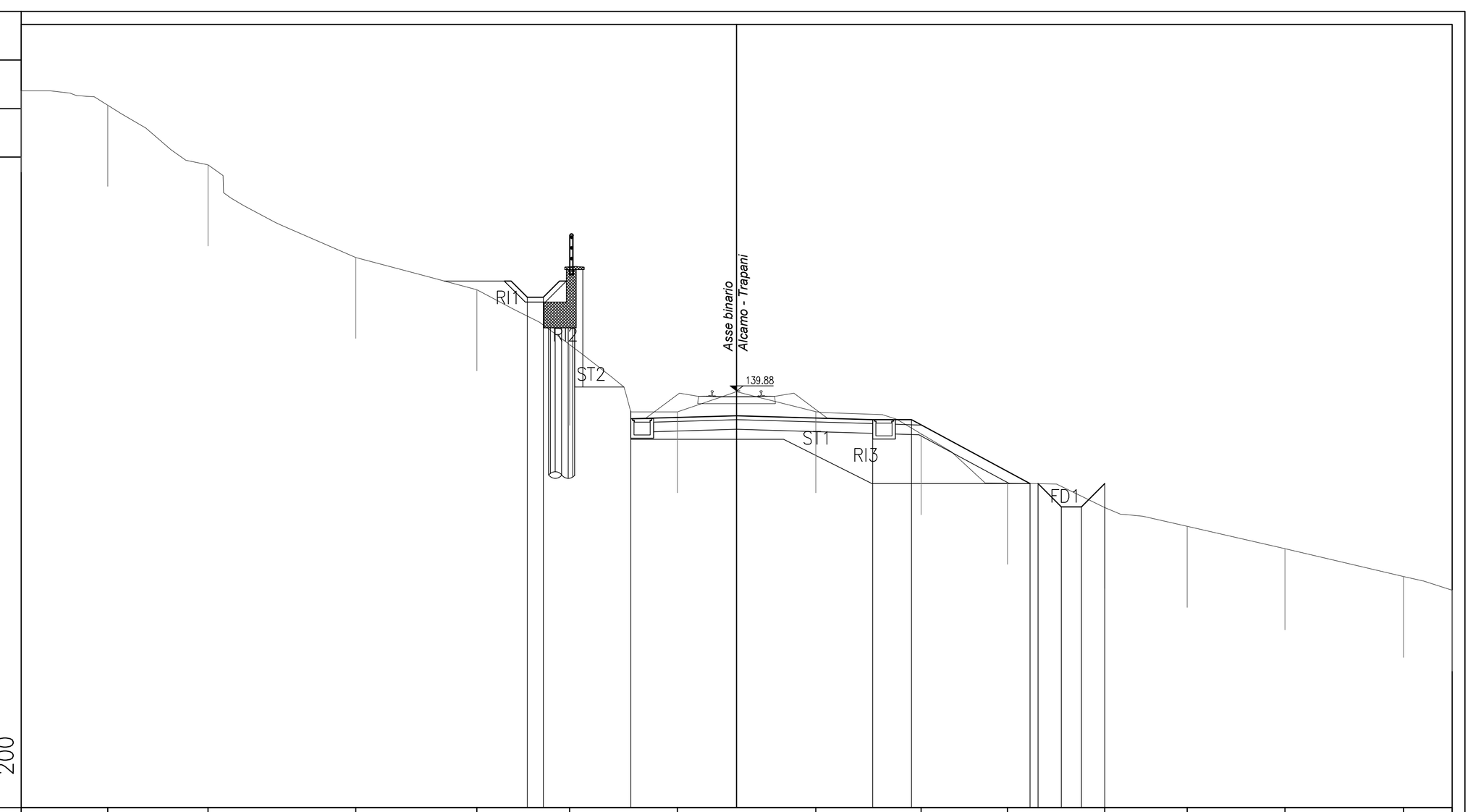

PROGRESSIVE TERRENO	-22.10	-19.43	-16.33	-11.76	-8.02	-5.16	-1.83	2.45	5.70	8.36	11.37	13.92	16.94	20.60	22.10
PARZIALI TERRENO	2.67	3.10	4.57	3.74	2.86	3.33	4.28	3.25	2.66	3.01	2.55	3.02	3.66	1.50	
QUOTE TERRENO	149.14	148.70	146.86	144.00	143.00	141.31	139.23	139.23	138.55	137.02	136.27	135.69	135.00	134.14	133.72
PROGRESSIVE PROGETTO	-6.47	-5.97	-3.27	0.00	4.20	5.40	9.06	9.31	10.03	10.65	11.37				
PARZIALI PROGETTO	0.50	3.27	4.20	1.20	3.66	0.72	0.62	0.72							
QUOTE PROGETTO	142.77	142.77	139.01	139.11	138.98	138.98	137.01	137.01	136.29	136.29	137.01				

PROFILO TOTALE

SEZIONE 126

PROGRESSIVA 79775.00

RILEVATO		
RI1	0.35	m²
RI2	0.15	m²
RI3	5.81	m²
Totale:	6.31	m²
STERRO		
ST1	12.60	m²
ST2	0.03	m²
ST3	1.14	m²
Totale:	13.77	m²
INERBIMENTO		
i1	3.78	m

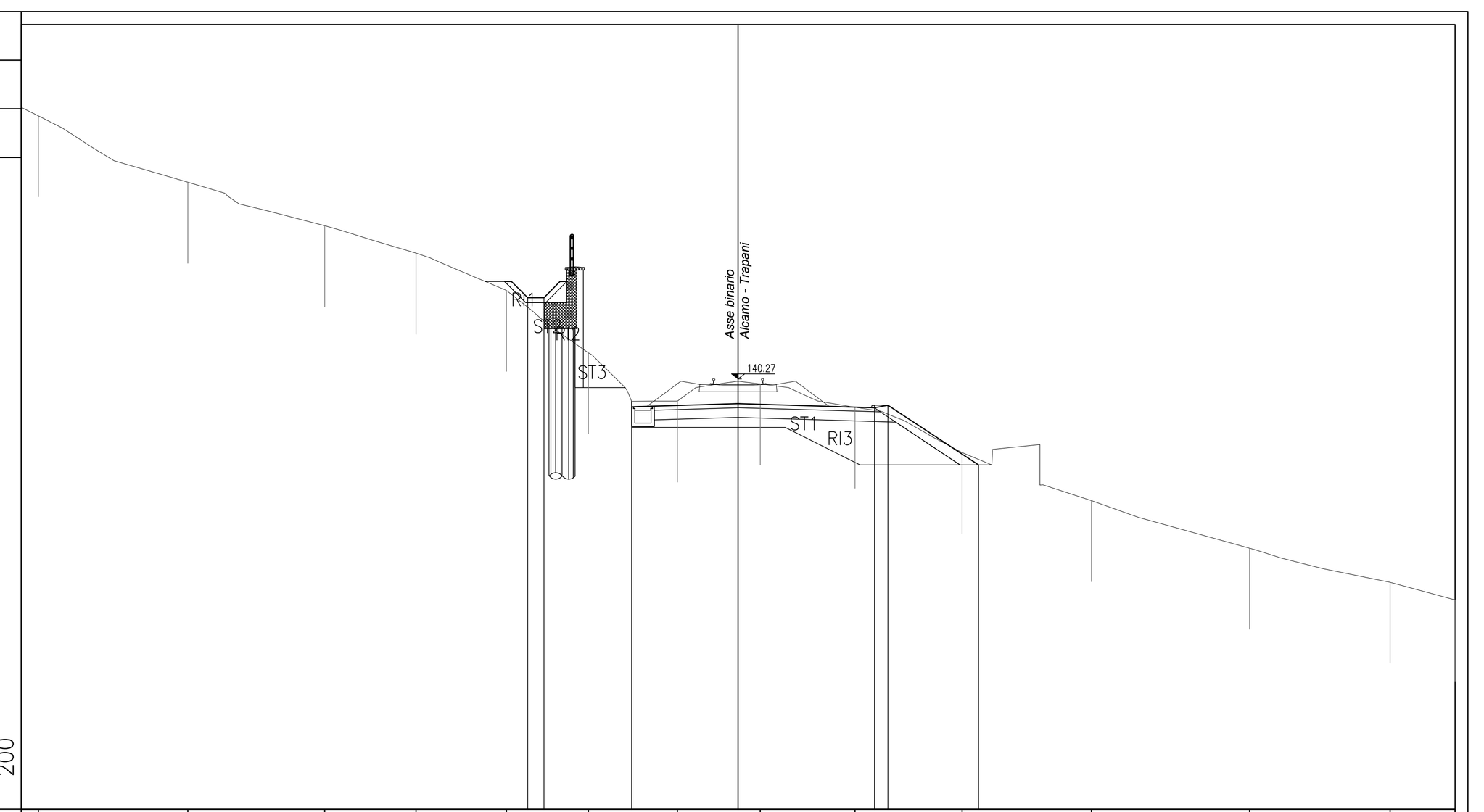

PROGRESSIVE TERRENO	-21.57	-16.96	-12.75	-9.93	-7.15	-4.62	-1.87	0.68	3.60	6.91	10.89	15.77	20.10	22.10	
PARZIALI TERRENO	2.85	3.42	3.08	2.82	2.78	2.53	2.75	2.55	2.92	3.31	3.98	4.88	4.33	2.00	
QUOTE TERRENO	148.39	146.34	145.00	144.15	143.00	141.08	139.59	140.11	139.39	138.00	136.52	135.05	134.00	133.45	
PROGRESSIVE PROGETTO	-6.49	-5.99	-3.29	0.00	4.20	4.62	7.41								
PARZIALI PROGETTO	0.50	3.29	4.20	0.42	2.79										
QUOTE PROGETTO	142.77	142.77	139.41	139.50	139.38	139.46	137.62								

PROFILO TOTALE

SEZIONE 127

PROGRESSIVA 79800.00

SCAVO FOSSO DX		
FD1	0.63	m²
STERRO		
ST1	18.78	m²
INERBIMENTO		
i1	7.62	m

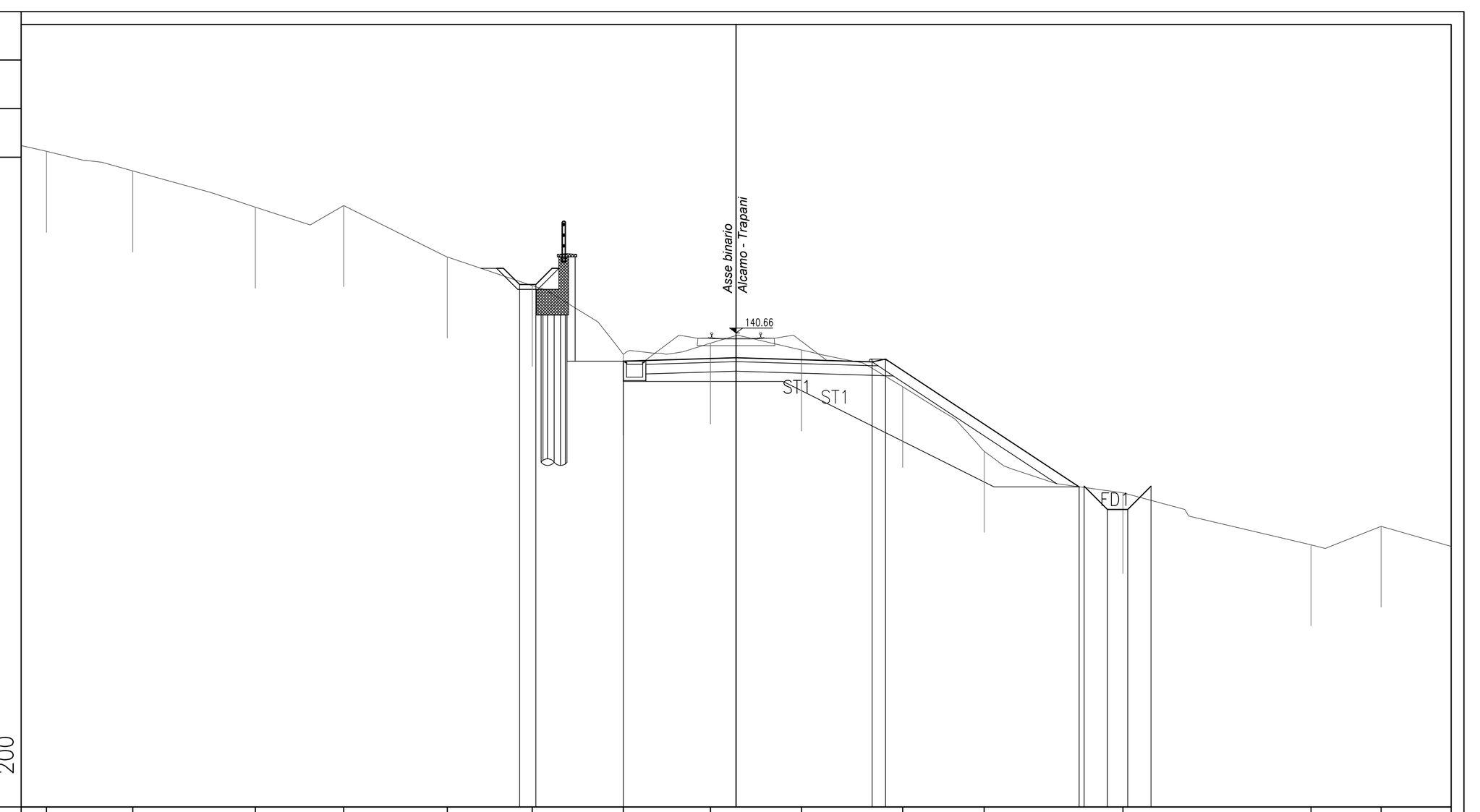

PROGRESSIVE TERRENO	-21.32	-18.65	-14.86	-12.13	-8.93	-6.31	-3.49	-0.79	2.02	5.15	7.67	11.96	17.77	19.94	
PARZIALI TERRENO	3.45	3.79	2.73	3.20	2.62	2.82	2.70	2.81	3.13	2.52	4.29	5.81	4.33		
QUOTE TERRENO	146.28	145.67	144.55	144.60	143.01	142.13	140.00	140.34	140.13	139.00	137.00	135.72	134.11	134.68	
PROGRESSIVE PROGETTO	-6.69	-6.19	-3.49	0.00	4.20	4.62	10.60	10.76	11.48	12.10	12.82				
PARZIALI PROGETTO	0.50	3.49	4.20	0.42	5.98	0.72	0.62	0.72							
QUOTE PROGETTO	142.16	142.16	139.79	139.90	139.77	139.85	135.90	135.92	135.20	135.20	135.92				

PROFILO TOTALE

SEZIONE 128

PROGRESSIVA 79825.00

SCAVO FOSSO DX		
FD1	1.20	m²
RILEVATO		
RI1	1.02	m²
STERRO		
ST1	14.30	m²
ST2	0.13	m²
ST3	0.50	m²
Totale:	14.93	m²
INERBIMENTO		
i1	6.29	m

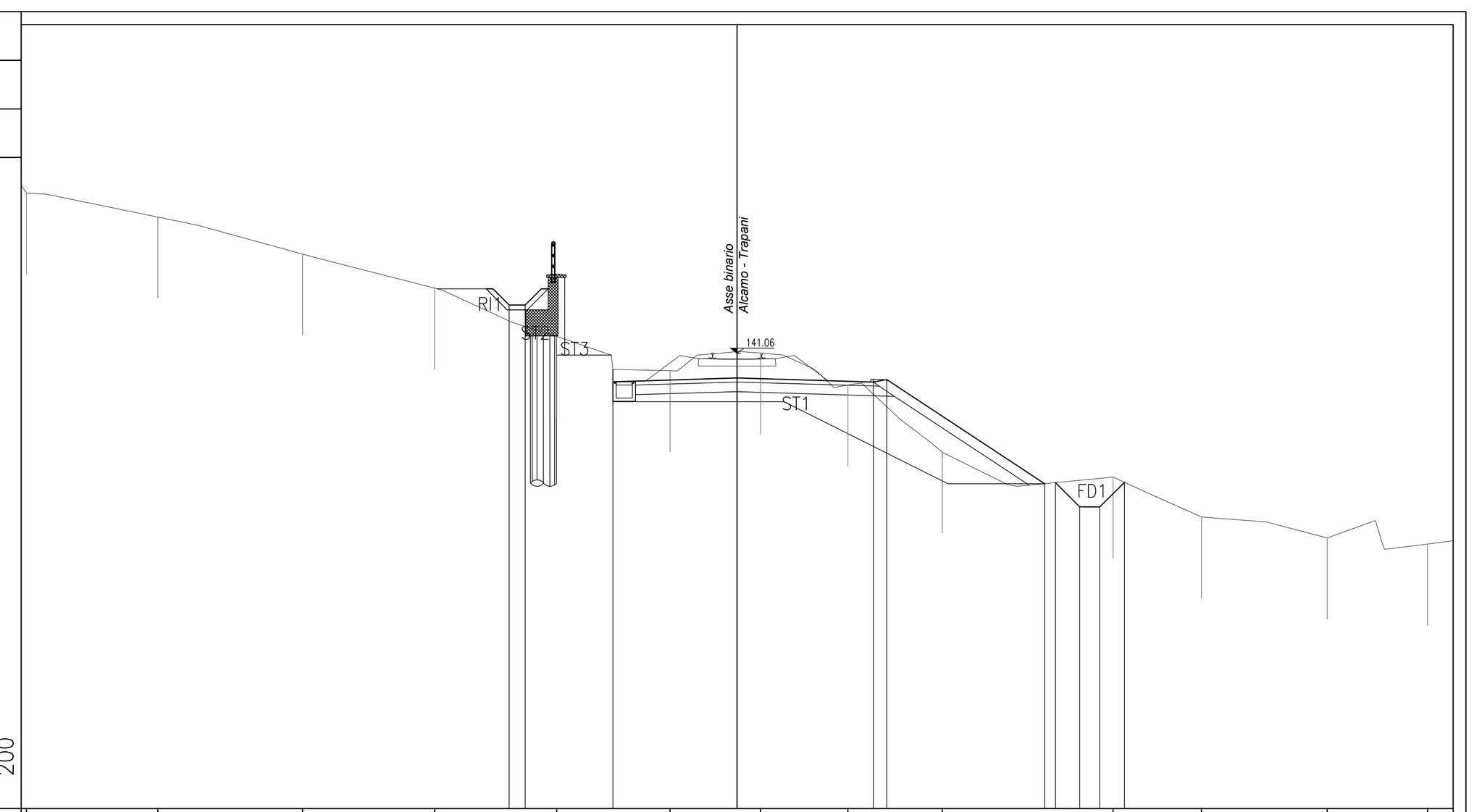

PROGRESSIVE TERRENO	-21.94	-17.88	-13.41	-9.34	-5.57	-2.07	0.72	3.42	6.33	11.60	14.33	18.22	21.31		
PARZIALI TERRENO	4.22	4.47	4.07	3.77	3.50	2.79	2.70	2.91	5.27	2.73	3.89	3.09	0.79		
QUOTE TERRENO	146.00	145.26	144.12	143.06	141.58	140.52	141.06	140.08	138.00	137.23	136.00	135.35	135.16		
PROGRESSIVE PROGETTO	-7.04	-6.54	-3.84	0.00	4.20	4.62	9.50	9.83	10.57	11.20	11.95				
PARZIALI PROGETTO	0.50	3.84	4.20	0.42	4.88	0.74	0.63	0.75							
QUOTE PROGETTO	142.54	142.54	140.17	140.29	140.16	140.24	137.03	137.06	136.31	136.31	137.07				

PROFILO TOTALE

SEZIONE 129

PROGRESSIVA 79850.00

SCAVO FOSSO DX		
FD1	0.51	m²
SCAVO FOSSO SX		
FS1	0.02	m²
RILEVATO		
RI1	0.25	m²
STERRO		
ST1	7.31	m²
ST2	0.02	m²
ST3	0.96	m²
Totale:	8.29	m²
INERBIMENTO		
i1	1.73	m

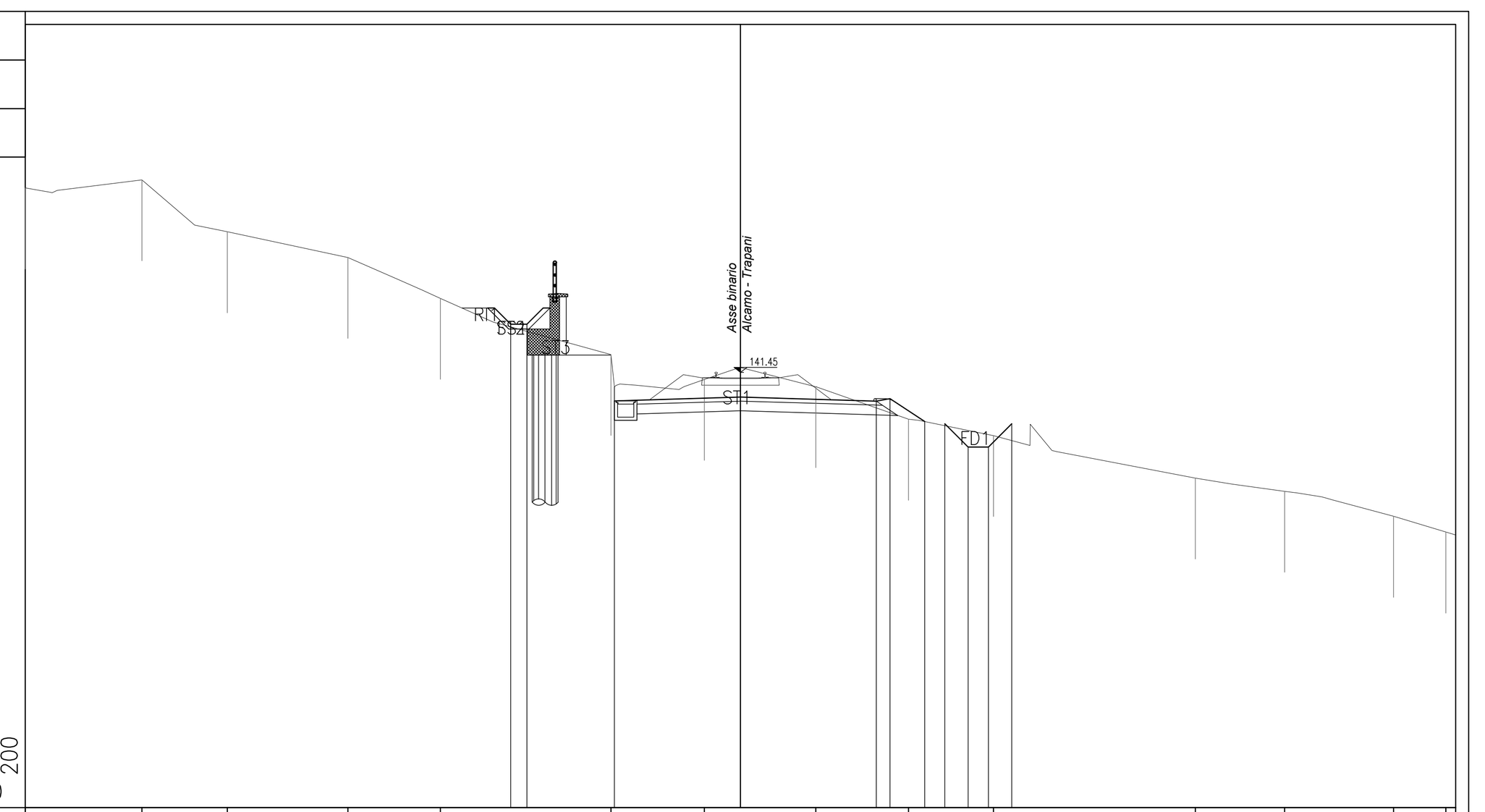

PROGRESSIVE TERRENO	-22.10	-18.50	-15.86	-12.13	-9.27	-4.00	-1.12	2.33	5.19	7.82	14.05	16.81	20.18	21.79	
PARZIALI TERRENO	3.60	2.64	3.73	2.86	5.27	2.88	3.45	2.86	2.63	6.23	2.76	3.37	1.92		
QUOTE TERRENO	147.15	147.40	145.79	145.00	143.74	142.00	141.23	141.00	140.00	139.49	138.18	137.77	137.00	136.51	
PROGRESSIVE PROGETTO	-7.10	-6.60	-3.90	0.00	4.20	4.62	5.69	6.31	7.03	7.66	8.38				
PARZIALI PROGETTO	0.50	3.90	4.20	0.42	1.07	0.72	0.63	0.72							
QUOTE PROGETTO	142.94	142.94	140.57	140.68	140.56	140.64	139.93	139.86	139.14	139.14	139.86				

PROFILO TOTALE

SEZIONE 130

PROGRESSIVA 79900.00

SCAVO FOSSO DX		
FD1	0.59	m²
RILEVATO		
RI1	0.12	m²
STERRO		
ST1	9.35	m²
INERBIMENTO		
i1	3.19	m
i2	0.50	m
i3	3.37	m
Totale:	7.06	m

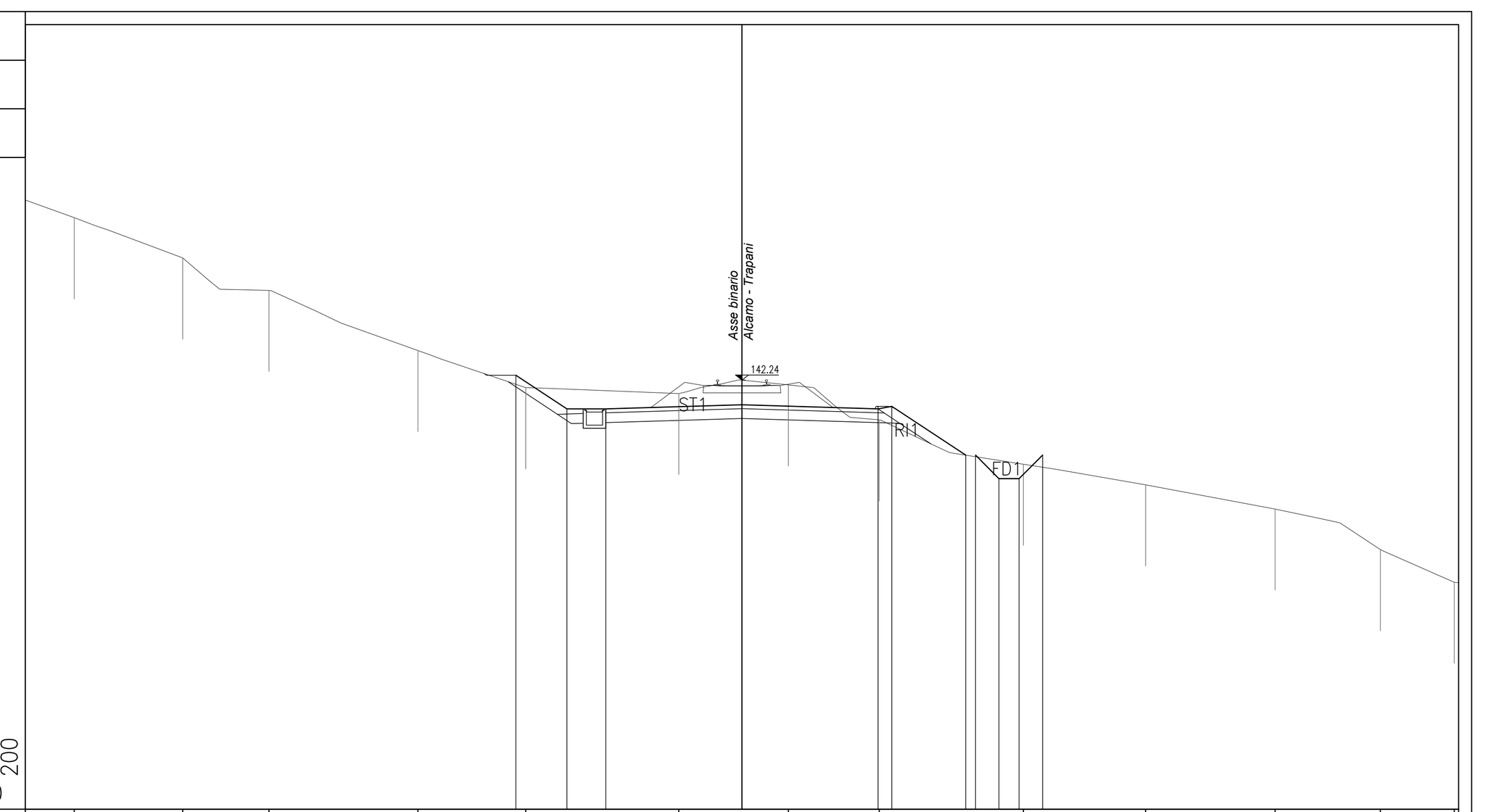

PROGRESSIVE TERRENO	-20.59	-17.25	-14.59	-9.99	-6.67	-1.95	1.43	4.23	8.68	12.45	16.44	19.69	21.96		
PARZIALI TERRENO	2.55	3.15	3.29	3.12	3.32	4.72	3.38	2.80	4.45	3.77	3.99	3.25	2.41		
QUOTE TERRENO	147.24	146.00	145.00	143.15	142.00	141.82	142.08	141.00	139.64	139.00	138.25	137.00	136.00		
PROGRESSIVE PROGETTO	-6.97	-5.40	-4.20	0.00	4.20	4.62	6.90	7.20	7.92	8.55	9.27				
PARZIALI PROGETTO	1.57	1.20	4.20	4.20	0.42	2.28	0.72	0.63	0.72						
QUOTE PROGETTO	142.38	141.34	141.34	141.47	141.34	141.42	139.92	139.92	139.20	139.20	139.92				

PROFILO TOTALE

SEZIONE 131

PROGRESSIVA 79950.00

STERRO		
ST1	7.01	m²
INERBIMENTO		
i1	3.06	m
i2	0.50	m
Totale:	3.56	m

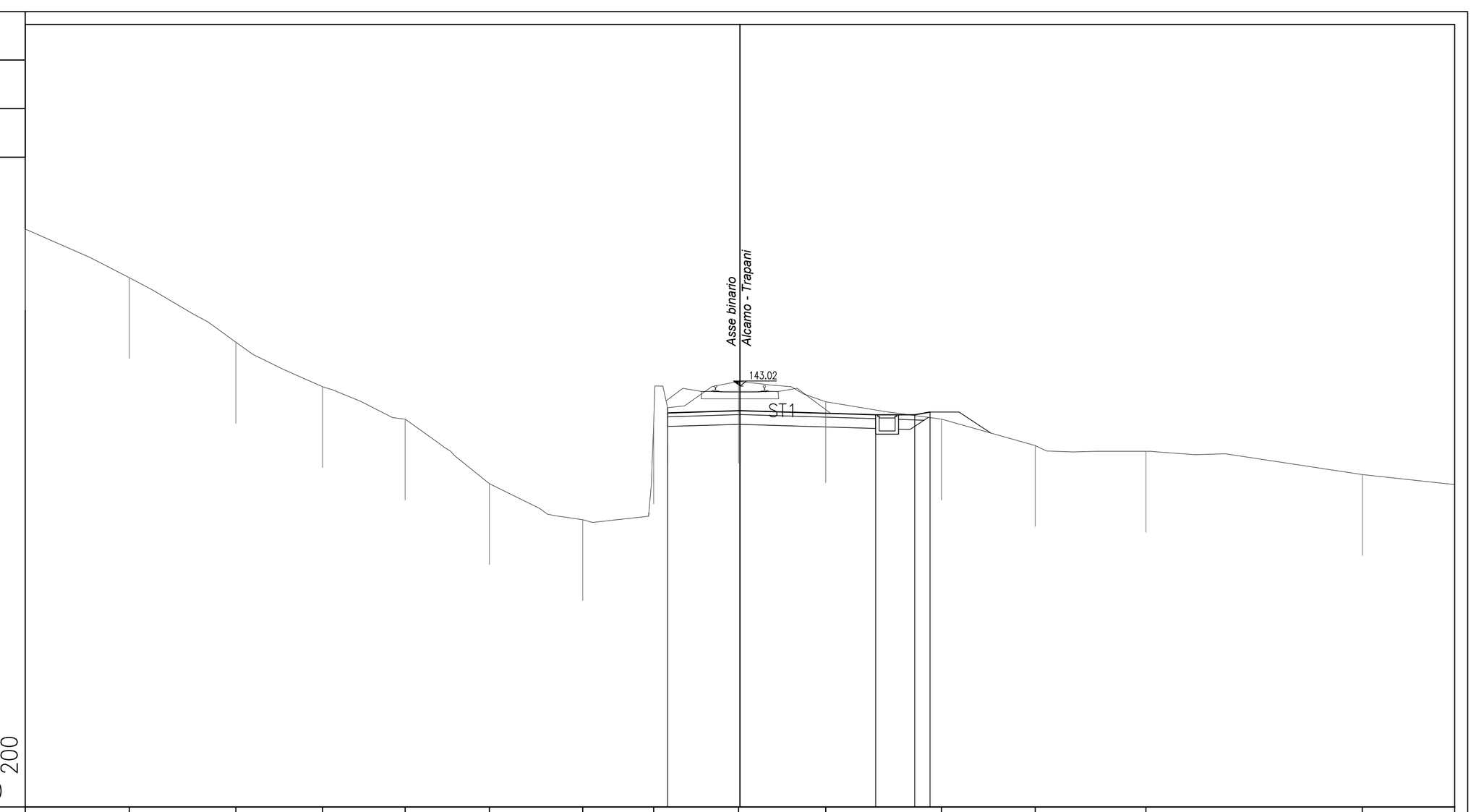

PROGRESSIVE TERRENO	-22.10	-18.88	-15.59	-12.91	-10.35	-7.75	-4.86	-2.67	-0.04	2.65	6.23	9.13	12.55	19.24	
PARZIALI TERRENO	3.22	3.29	2.68	2.56	2.60	2.89	2.19	2.63	2.69	3.58	2.90	3.42	6.69	2.86	
QUOTE TERRENO	147.87	146.37	144.37	143.00	142.00	140.00	138.89	141.88	143.14	142.53	142.00	141.18	141.00	140.28	
PROGRESSIVE PROGETTO	-2.24	0.00	4.20	5.40	5.87										
PARZIALI PROGETTO	2.24	4.20	1.20	0.47											
QUOTE PROGETTO	142.19	142.26	142.13	142.13	142.21										

PROFILO TOTALE

SEZIONE 132

PROGRESSIVA 80000.00

STERRO		
ST1	10.25	m²
INERBIMENTO		
i1	0.50	m
i2	2.68	m
Totale:	3.18	m

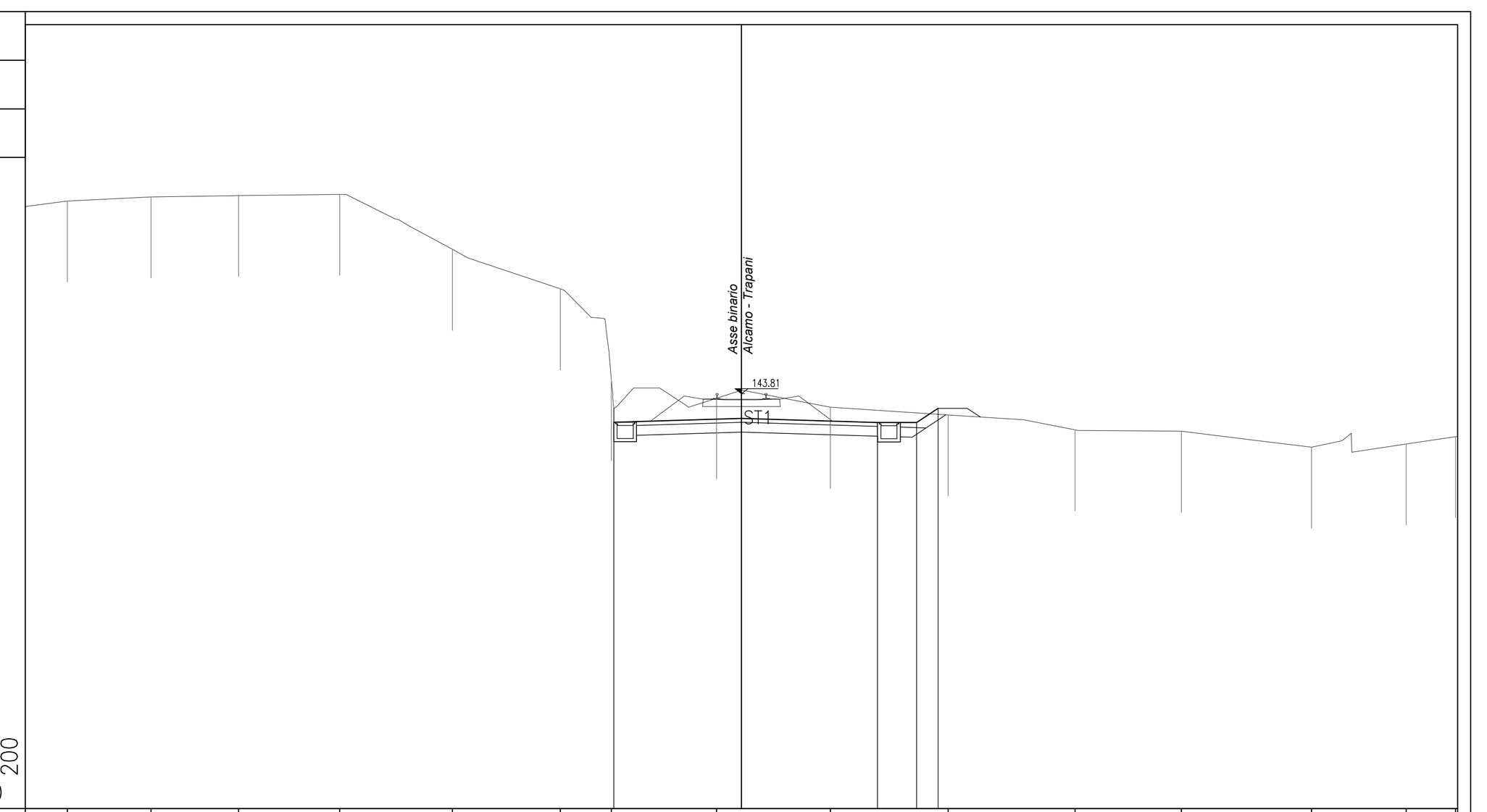

PROGRESSIVE TERRENO	-20.80	-18.22	-15.51	-12.40	-8.92	-5.59	-4.02	-0.77	2.74	6.38	10.29	13.57	17.59	20.51	22.03
PARZIALI TERRENO	3.88	2.71	3.11	3.48	3.33	1.57	3.25	3.51	3.64	3.91	3.28	4.02	2.92	1.59	
QUOTE TERRENO	149.75	149.88	149.93	149.96	148.26	147.04	144.24	143.67	143.39	143.15	142.69	142.65	142.15	142.25	142.48
PROGRESSIVE PROGETTO	-3.94	0.00	4.20	5.40	6.07										
PARZIALI PROGETTO	3.94	4.20	1.20	0.67											
QUOTE PROGETTO	142.92	143.04	142.92	142.92	143.36										

COMMITTENTE:

RFI RETE FERROVIARIA ITALIANA – GRUPPO FERROVIE DELLO STATO ITALIANE

DIREZIONE INVESTIMENTI PROGETTI PALERMO

SOGGETTO TECNICO:

RFI RETE FERROVIARIA ITALIANA – GRUPPO FERROVIE DELLO STATO ITALIANE

DIREZIONE TERRITORIALE PRODUZIONE DI PALERMO
S. O. INGEGNERIA DI PALERMO

PROGETTAZIONE:

SINTAGMA S.r.l. - ITALIANA SISTEMI S.r.l.

TIMBRO E FIRMA DEL PROGETTISTA

INGEGNERI DELLA PROVINCIA DI PERUGIA – Sezione A – DOTTORE INGEGNERE NANDO GRANIERI – SETTORE CIVILE E AMBIENTALE, SETTORE INDUSTRIALE, SETTORE DELL'INFORMAZIONE

PROGETTO DEFINITIVO

CONTRATTO APPLICATIVO n.9/2017 - A.Q. n.341/2016 del 29/11/2016

Progettazione definitiva delle opere civili ed armamento per il ripristino della linea Palermo - Trapani via Milo

CORPO STRADALE
STATO DI PROGETTO
Sezioni trasversali - Tav.11 di 93

SCALA 1:200

Foglio - di -

PROGETTO/ANNO	SOTTOPR.	LIVELLO	NOME DOC.	PROGR.OP.	FASE FUNZ.	NUMERAZ.
304817	S01	PD	TSRT	05	000	E0109

		Progettista			RFI			
Rev.	Descrizione	Redatto	Verificato	Approvato	Verificato Team Ver.	Verificato C.P.	Approvato	Autorizzato
A	Emissione	OTT. 18 M. De Turzi	OTT. 18 Ing. Nani	OTT. 18 Ing. Granieri	D.T.	D.T.	Ing. Martinelli	Ing. Palazzo
B	Recep. Istruttoria	Luglio '19 M. De Turzi	Luglio '19 Ing. Nani	Luglio '19 Ing. Granieri	D.T.	D.T.	Ing. Martinelli	Ing. Palazzo

LINEA | SEDE TECN. | NOME DOC. | NUMERAZ.

Verificato e trasmesso	Data	Convalidato	Data	Archiviato	Data

Nome File: 304817_S01_PD_TSRT_05_000_E0109