PROFILO TOTALE

SEZIONE 248

PROGRESSIVA 87325.00

RILEVATO
RI1 20.16 m^2
RI2 0.02 m^2
Totale: 20.18 m^2
STERRO
ST1 28.55 m^2
ST2 6.29 m^2
Totale: 34.84 m^2
INERBIMENTO
i1 8.64 m
i2 5.98 m
Totale: 14.62 m

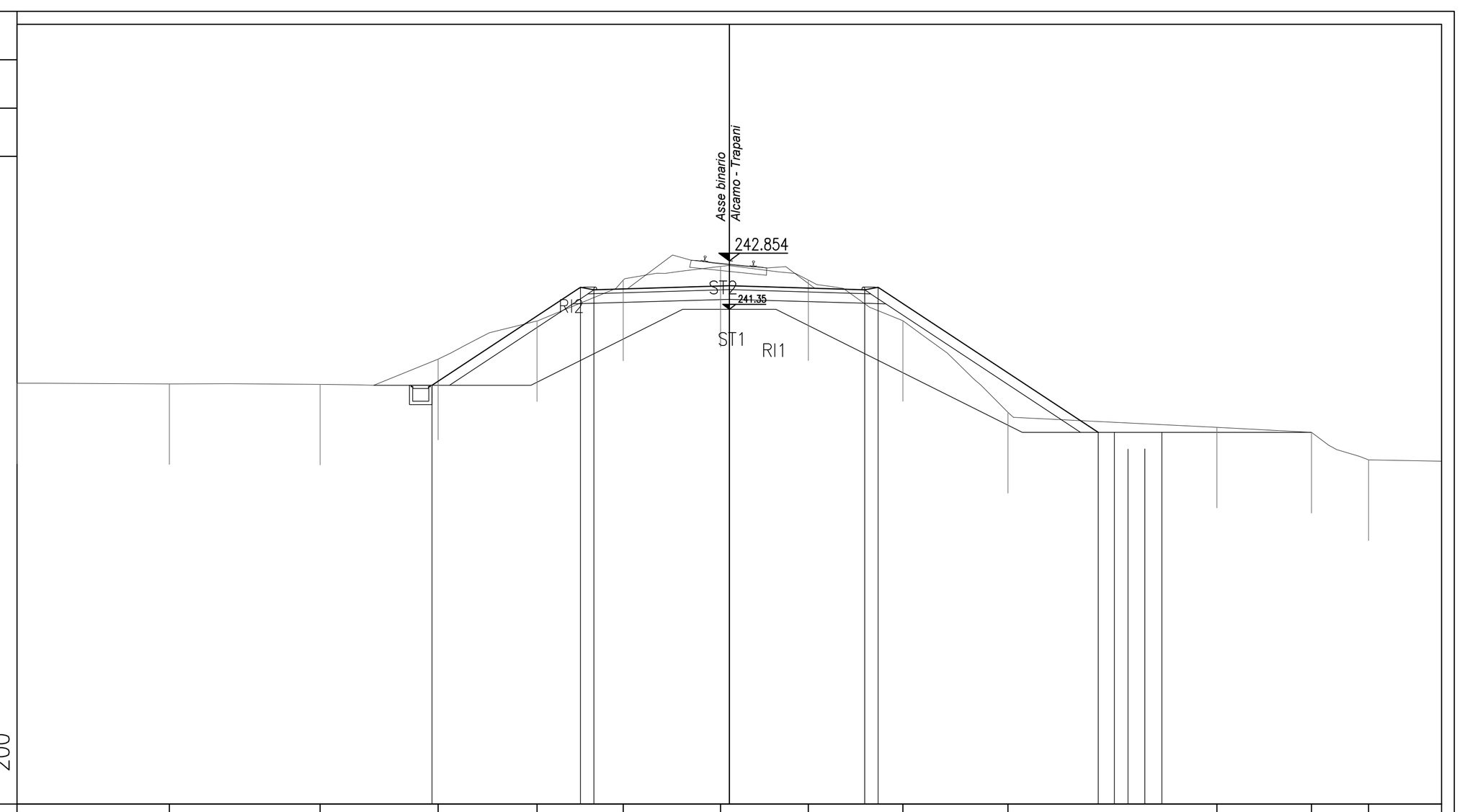

PROGRESSIVE TERRENO	-22.10, -17.38, -12.69, -9.03, -5.96, -3.29, -0.27, 2.45, 5.39, 8.65, 15.13, 18.07, 19.83
PARZIALI TERRENO	4.72, 4.69, 3.66, 3.07, 2.67, 3.02, 2.72, 2.94, 3.26, 6.48, 2.94, 4.03
QUOTE TERRENO	239.06, 239.04, 239.03, 239.81, 240.99, 242.26, 242.69, 242.26, 241.00, 238.16, 237.69, 237.53, 236.68
PROGRESSIVE PROGETTO	-9.23, -4.62, -4.20, 0.00, 4.20, 4.62, 11.45
PARZIALI PROGETTO	4.61, 0.42, 4.20, 4.20, 0.42, 6.83
QUOTE PROGETTO	239.00, 242.04, 241.96, 242.09, 241.96, 242.04, 237.53, 237.02

PROFILO TOTALE

SEZIONE 249

PROGRESSIVA 87375.00

RILEVATO
RI1 13.59 m^2
RI2 0.03 m^2
RI3 0.93 m^2
Totale: 14.55 m^2
STERRO
ST1 21.95 m^2
ST2 5.51 m^2
Totale: 27.46 m^2
INERBIMENTO
i1 3.70 m
i2 4.15 m
Totale: 7.85 m

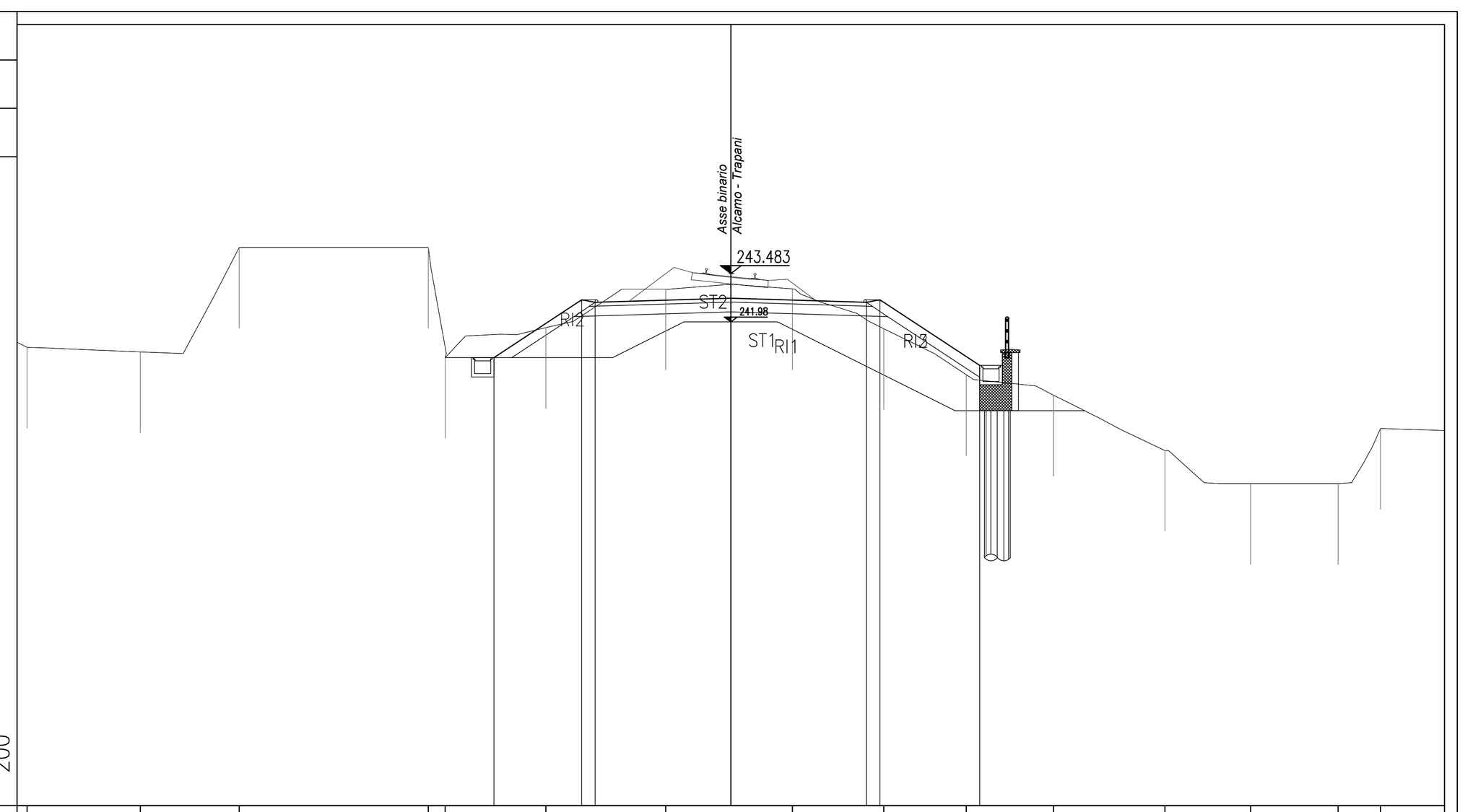

PROGRESSIVE TERRENO	-21.79, -18.29, -15.22, -9.36, -8.85, -5.73, -2.01, 1.91, 4.74, 7.29, 10.00, 13.44, 16.10, 18.81, 20.12
PARZIALI TERRENO	3.81, 3.07, 5.86, 0.55, 3.08, 3.72, 3.92, 2.83, 2.55, 2.71, 3.44, 2.66, 2.71, 3.29
QUOTE TERRENO	241.19, 241.06, 244.29, 244.29, 240.88, 241.81, 243.00, 243.01, 241.77, 240.35, 239.71, 238.00, 236.97, 236.97, 238.69
PROGRESSIVE PROGETTO	-7.33, -4.62, -4.20, 0.00, 4.20, 4.62, 7.70
PARZIALI PROGETTO	2.71, 0.42, 4.20, 4.20, 0.42, 3.08
QUOTE PROGETTO	240.88, 242.67, 242.59, 242.72, 242.59, 242.67, 240.63

PROFILO TOTALE

SEZIONE 250

PROGRESSIVA 87425.00

RILEVATO
RI1 9.14 m^2
STERRO
ST1 28.66 m^2
INERBIMENTO
i1 1.94 m
i2 0.50 m
i3 4.15 m
Totale: 6.59 m

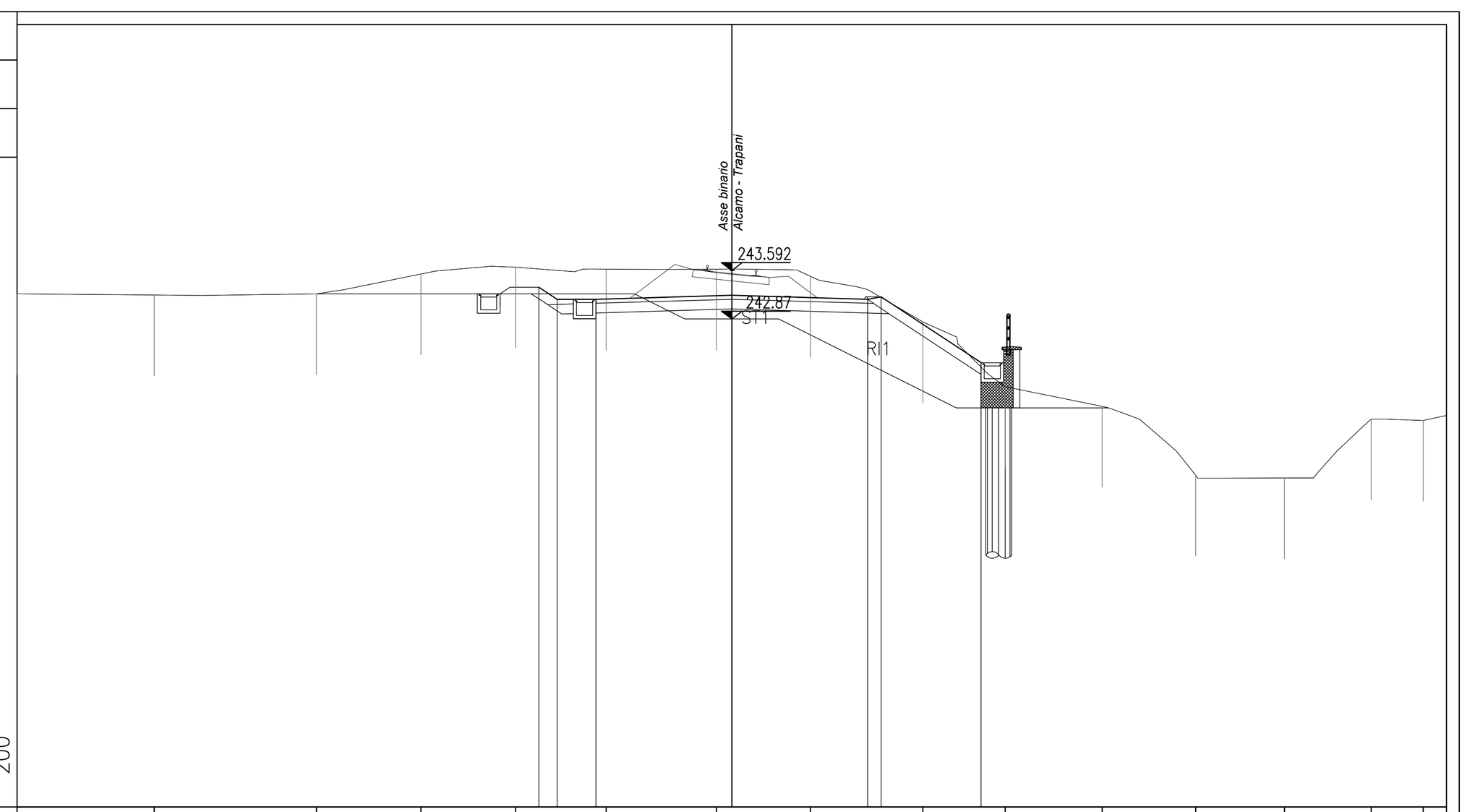

PROGRESSIVE TERRENO	-22.10, -17.86, -12.85, -9.61, -6.69, -3.89, -0.47, 2.43, 5.91, 8.46, 11.45, 14.35, 17.09, 19.77, 21.38
PARZIALI TERRENO	4.24, 5.01, 3.24, 2.92, 2.80, 3.42, 2.90, 3.48, 2.55, 2.99, 2.90, 2.74, 2.68, 2.33
QUOTE TERRENO	242.87, 242.84, 242.87, 243.48, 243.69, 243.63, 243.63, 243.42, 242.00, 240.00, 239.39, 237.26, 237.18, 239.00, 238.96
PROGRESSIVE PROGETTO	-5.97, -5.40, -4.20, 0.00, 4.20, 4.62, 7.70
PARZIALI PROGETTO	0.57, 1.20, 4.20, 4.20, 0.42, 3.08
QUOTE PROGETTO	243.07, 242.70, 242.70, 242.83, 242.70, 242.78, 240.74

PROFILO TOTALE

SEZIONE 251

PROGRESSIVA 87475.00

RILEVATO
RI1 8.29 m^2
STERRO
ST1 17.43 m^2
INERBIMENTO
i1 5.63 m

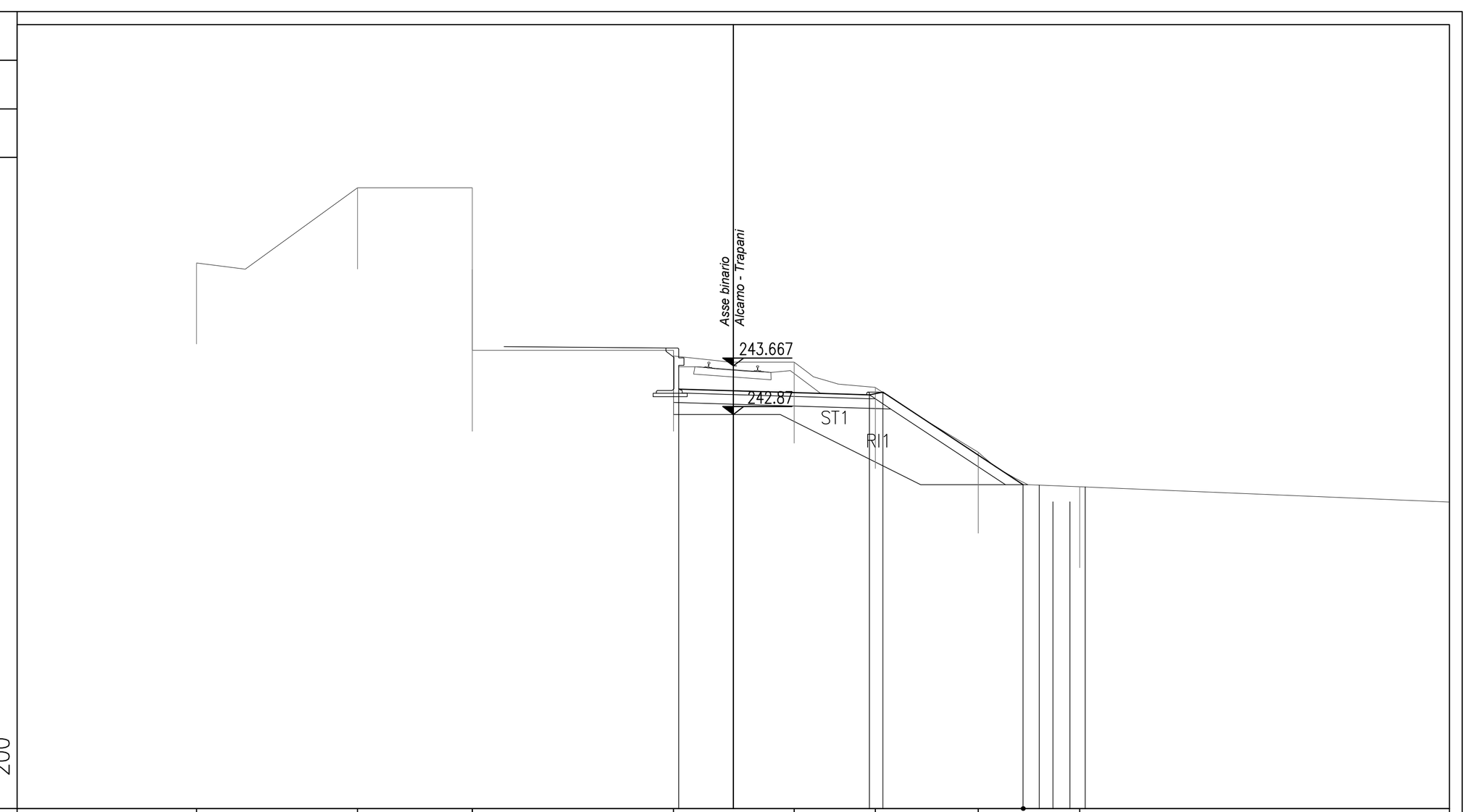

PROGRESSIVE TERRENO	-16.56, -11.60, -8.05, -8.05, -1.85, 1.88, 4.38, 7.56, 10.70
PARZIALI TERRENO	4.96, 3.55, 6.20, 3.73, 2.50, 3.18, 3.14, 11.40
QUOTE TERRENO	246.84, 249.16, 244.15, 249.16, 244.15, 243.78, 243.00, 241.00, 239.94
PROGRESSIVE PROGETTO	-1.68, 0.00, 4.20, 4.62, 8.95
PARZIALI PROGETTO	1.68, 4.20, 0.42, 4.33
QUOTE PROGETTO	242.97, 242.90, 242.77, 242.85, 240.00, 239.47

PROFILO TOTALE

SEZIONE 252

PROGRESSIVA 87525.00

RILEVATO
RI1 8.68 m^2
STERRO
ST1 22.35 m^2
INERBIMENTO
i1 5.84 m

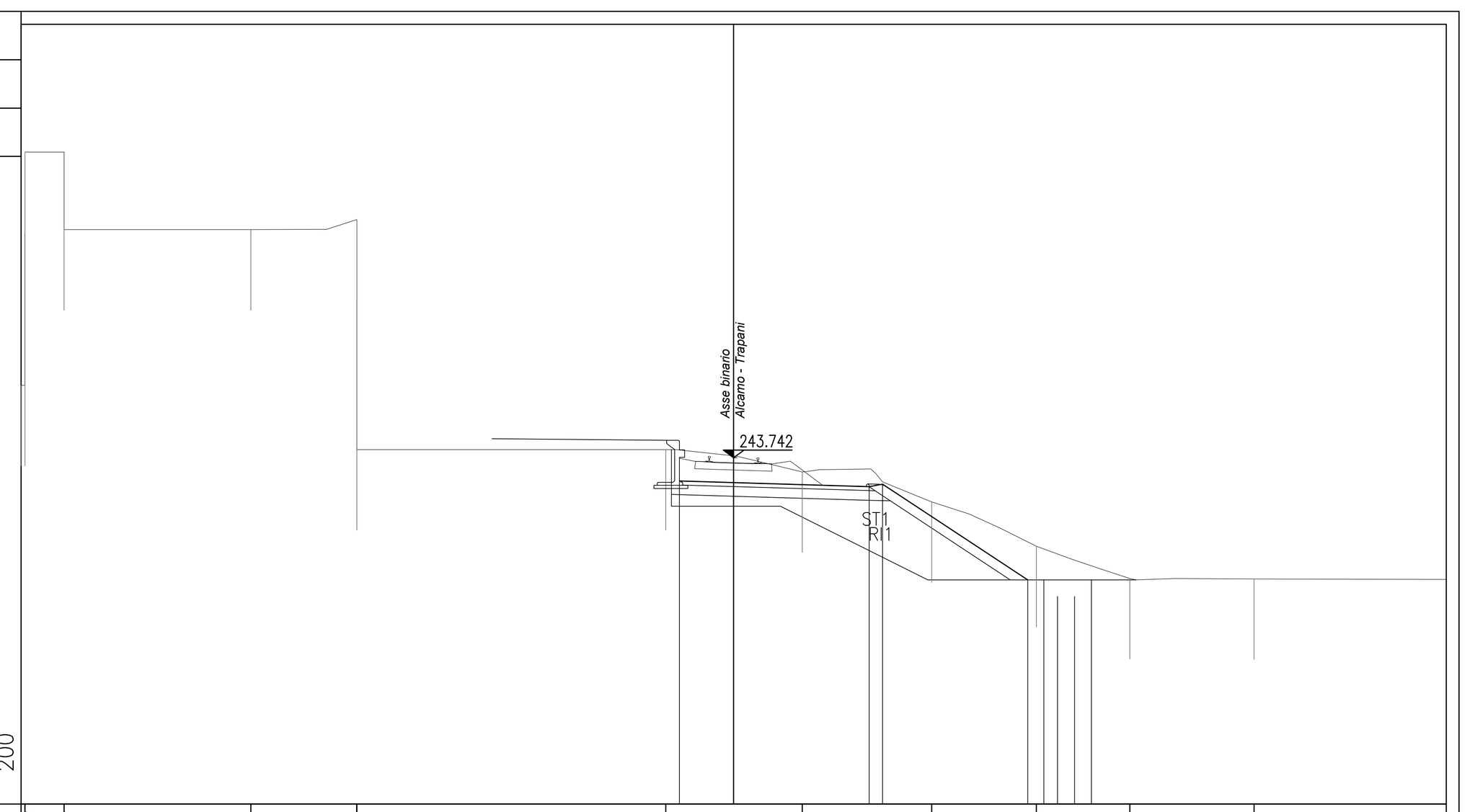

PROGRESSIVE TERRENO	-22.10, -21.98, -21.98, -20.77, -14.97, -11.69, -11.69, -2.11, 2.13, 6.14, 9.39, 12.29, 16.14
PARZIALI TERRENO	0.12, 7.01, 3.28, 9.58, 4.24, 4.01, 3.25, 2.90, 3.85, 5.96
QUOTE TERRENO	246.00, 253.24, 246.00, 250.83, 250.83, 244.00, 251.14, 244.00, 243.31, 242.38, 241.00, 240.00, 239.99
PROGRESSIVE PROGETTO	-1.68, 0.00, 4.20, 4.62, 9.12
PARZIALI PROGETTO	1.68, 4.20, 0.42, 4.50
QUOTE PROGETTO	243.04, 242.98, 242.85, 242.93, 239.96, 239.44

PROFILO TOTALE

SEZIONE 253

PROGRESSIVA 87575.00

SCAVO FOSSO SX
FS1 1.05 m^2
STERRO
ST1 13.94 m^2
INERBIMENTO
i1 1.17 m
i2 2.72 m
i3 0.50 m
Totale: 4.39 m

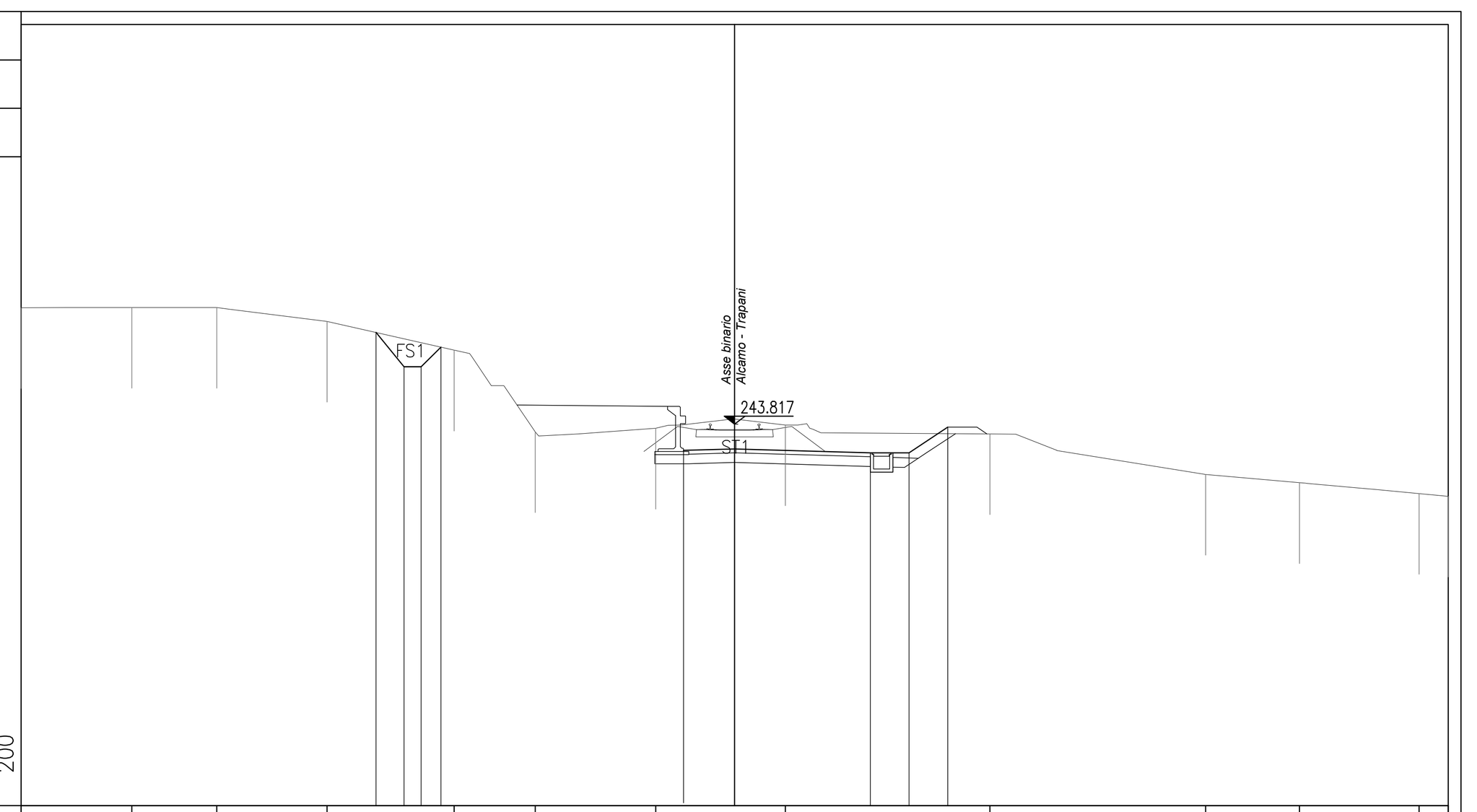

PROGRESSIVE TERRENO	-22.10, -18.67, -16.04, -12.62, -8.69, -6.18, -2.45, 1.57, 7.91, 14.59, 17.50, 21.20, 22.10
PARZIALI TERRENO	3.43, 2.63, 3.42, 3.93, 2.51, 3.73, 4.02, 6.34, 6.68, 2.91, 3.70, 0.90
QUOTE TERRENO	247.42, 247.43, 247.43, 247.00, 246.11, 243.58, 243.69, 243.79, 243.51, 242.26, 242.00, 241.67, 241.58
PROGRESSIVE PROGETTO	-11.11, -10.24, -9.71, -9.09, -1.58, 0.00, 4.20, 5.40, 6.60
PARZIALI PROGETTO	0.87, 0.53, 0.62, 7.51, 1.58, 4.20, 1.20, 1.20
QUOTE PROGETTO	246.66, 245.59, 245.59, 246.20, 242.92, 243.05, 242.92, 242.92, 243.72

PROFILO TOTALE

SEZIONE 254

PROGRESSIVA 87625.00

SCAVO FOSSO SX
FS1 0.14 m^2
STERRO
ST1 11.88 m^2
INERBIMENTO
i1 2.38 m
i2 0.50 m
Totale: 2.88 m

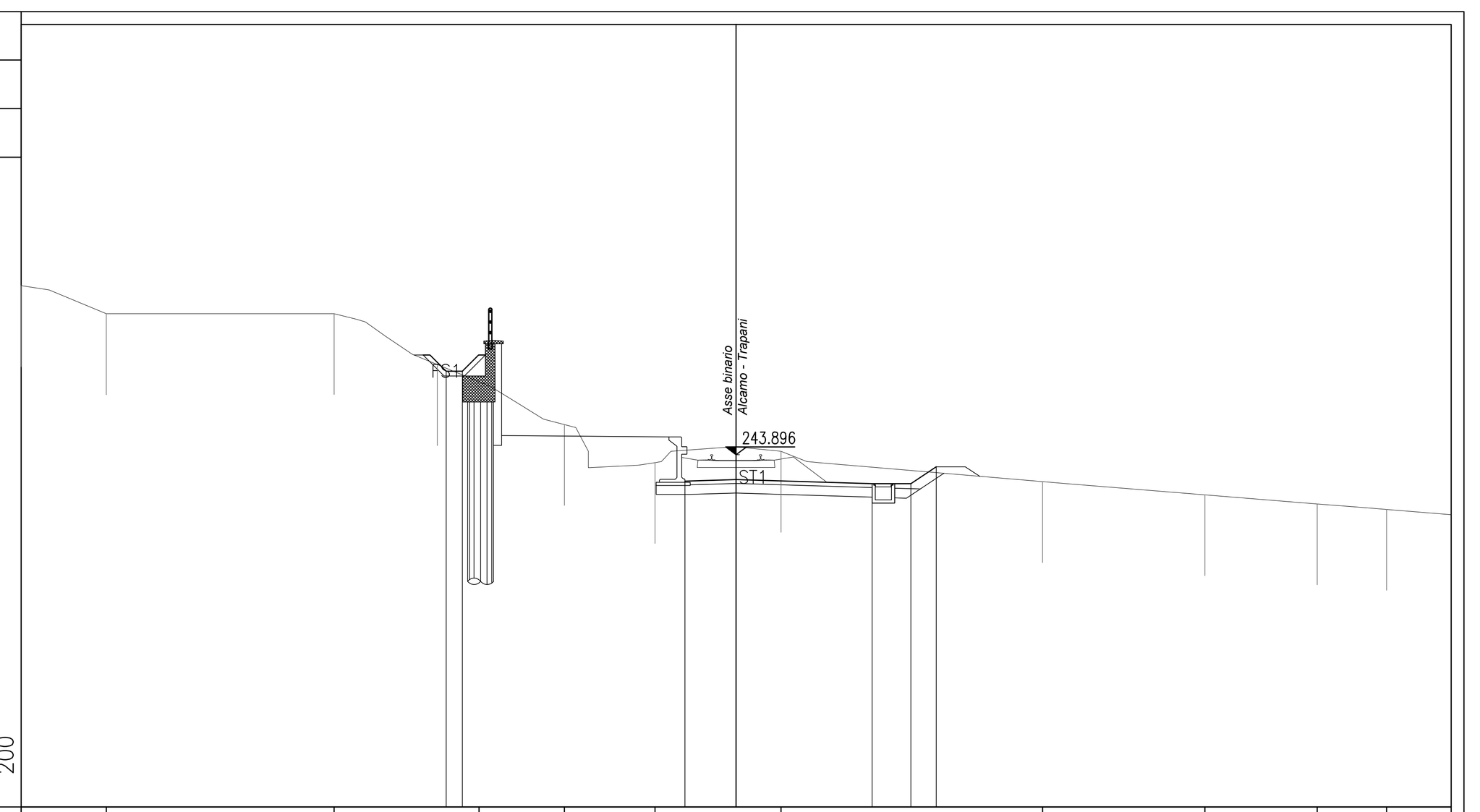

PROGRESSIVE TERRENO	-22.10, -19.47, -12.42, -7.95, -5.31, -2.51, 1.39, 9.47, 14.49, 17.96, 20.10
PARZIALI TERRENO	2.63, 7.05, 4.47, 2.64, 2.80, 3.90, 8.08, 5.02, 3.47, 4.14
QUOTE TERRENO	249.12, 248.26, 248.26, 246.15, 244.83, 243.65, 244.00, 243.06, 242.66, 242.37, 242.21
PROGRESSIVE PROGETTO	-8.96, -8.46, -1.58, 0.00, 4.20, 5.40, 6.18
PARZIALI PROGETTO	0.50, 6.88, 1.58, 4.20, 1.20, 0.78
QUOTE PROGETTO	246.48, 246.48, 243.08, 243.13, 243.00, 243.00, 243.52

PROFILO TOTALE

SEZIONE 255

PROGRESSIVA 87675.00

SCAVO FOSSO SX
FS1 1.15 m^2
STERRO
ST1 8.28 m^2
INERBIMENTO
i1 2.17 m
i2 0.50 m
Totale: 2.67 m

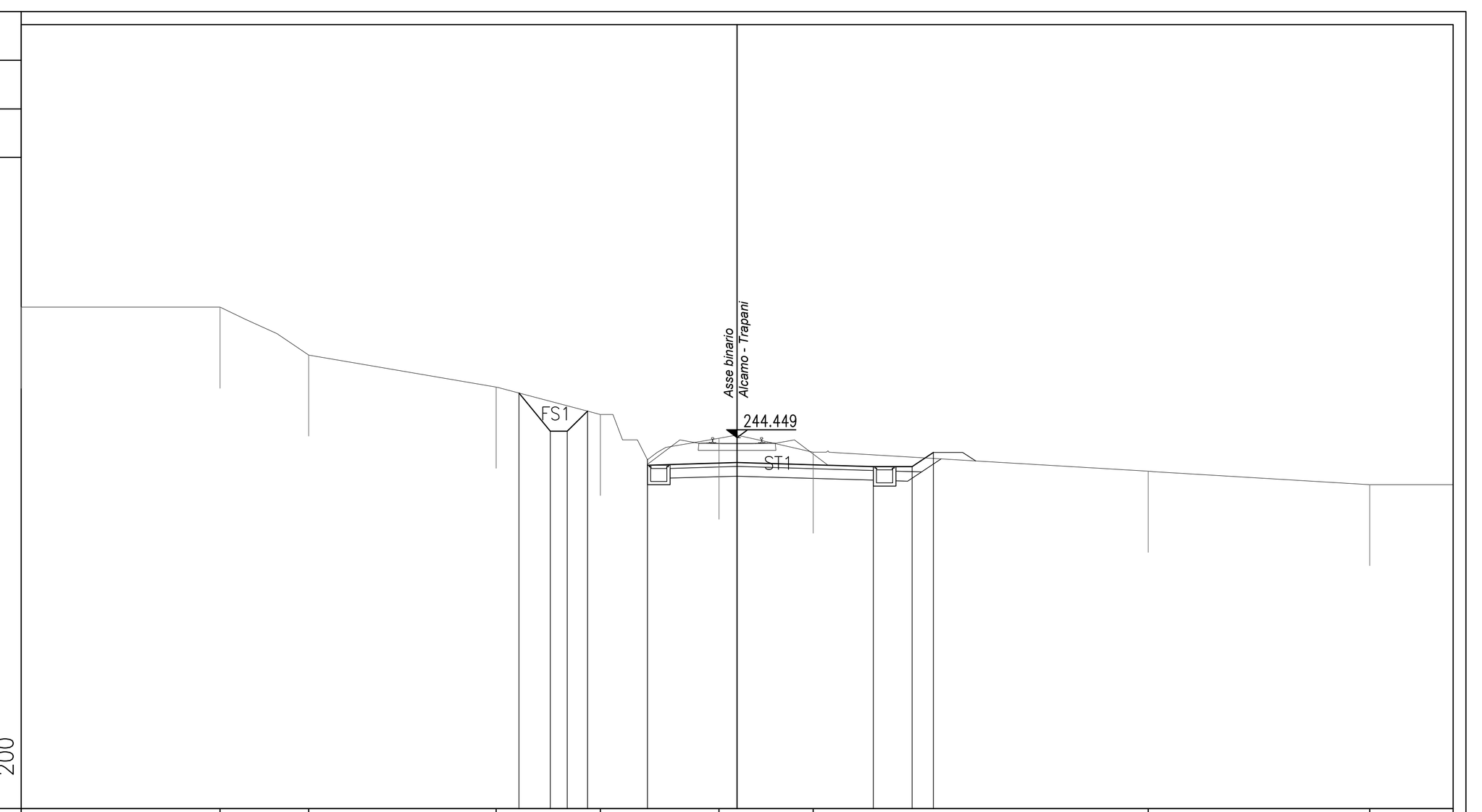

PROGRESSIVE TERRENO	-22.10, -15.96, -13.22, -7.44, -4.22, -0.56, 2.35, 12.69, 19.53
PARZIALI TERRENO	6.14, 2.74, 5.78, 3.22, 3.66, 2.91, 10.34, 6.84, 2.57
QUOTE TERRENO	248.48, 248.48, 247.00, 246.01, 245.17, 244.43, 244.00, 243.41, 243.00
PROGRESSIVE PROGETTO	-6.74, -5.77, -5.25, -4.62, -2.77, 0.00, 4.20, 5.40, 6.06
PARZIALI PROGETTO	0.97, 0.52, 0.63, 2.77, 4.20, 1.20, 0.66
QUOTE PROGETTO	245.83, 244.65, 244.65, 245.27, 243.60, 243.68, 243.56, 243.56, 243.99

PROFILO TOTALE

SEZIONE 256

PROGRESSIVA 87737.33

SCAVO FOSSO SX
FS1 0.65 m^2
STERRO
ST1 14.55 m^2
INERBIMENTO
i1 4.43 m
i2 0.50 m
Totale: 4.93 m

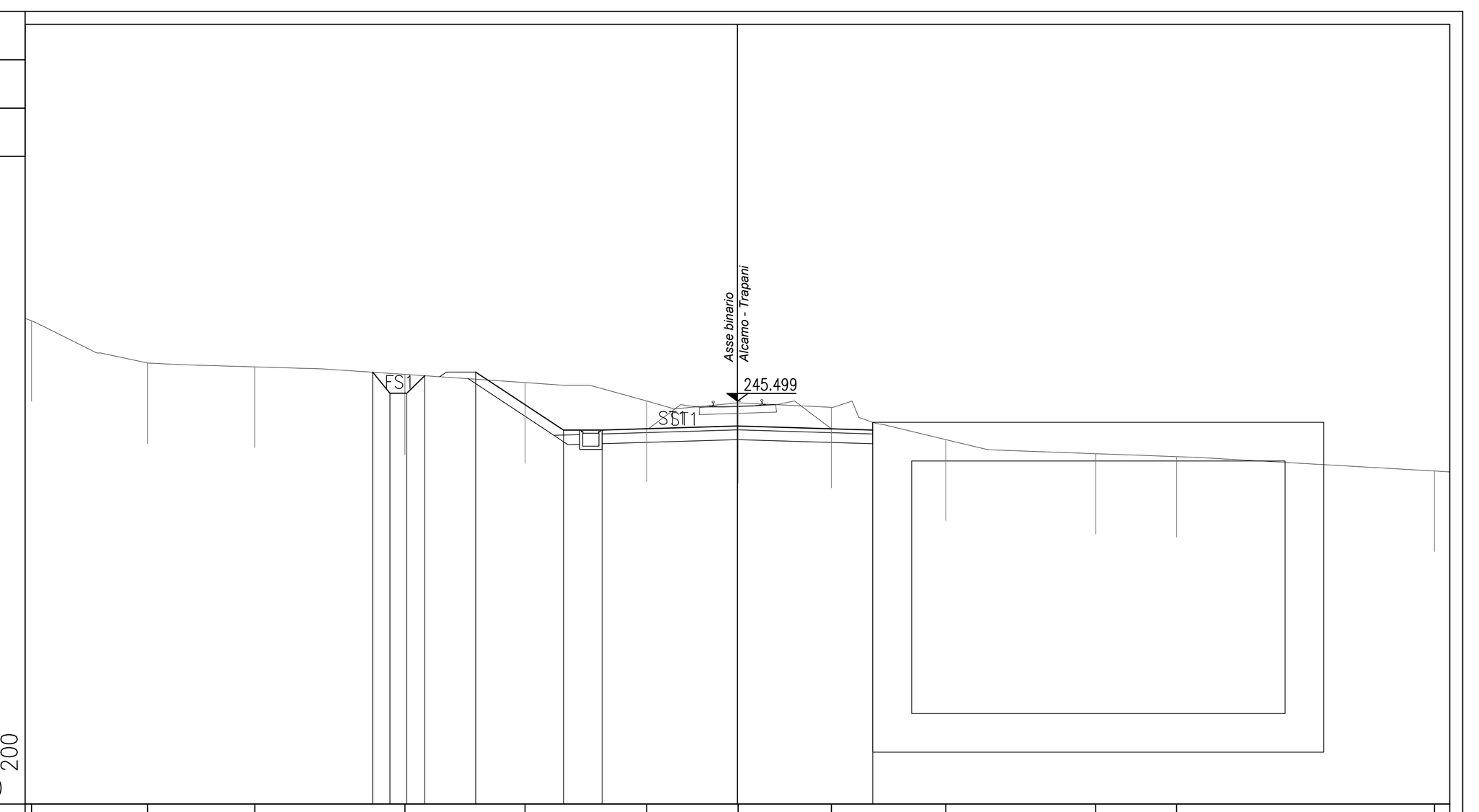

PROGRESSIVE TERRENO	-21.90, -18.30, -14.98, -10.32, -6.59, -2.82, 0.02, 2.91, 6.46, 11.11, 13.63, 21.62
PARZIALI TERRENO	3.80, 3.32, 4.66, 3.73, 3.77, 2.84, 2.89, 3.55, 4.65, 2.52, 7.99, 0.48
QUOTE TERRENO	248.00, 246.68, 246.57, 246.34, 246.08, 245.51, 245.45, 245.31, 244.31, 243.88, 243.78, 243.34
PROGRESSIVE PROGETTO	-11.32, -10.79, -10.26, -9.70, -8.12, -5.40, -4.20, 0.00, 4.20
PARZIALI PROGETTO	0.53, 0.53, 0.56, 2.72, 1.20, 4.20, 4.20
QUOTE PROGETTO	246.40, 245.75, 245.75, 246.30, 246.41, 244.61, 244.61, 244.73, 244.61

PROFILO TOTALE

SEZIONE 257

PROGRESSIVA 87775.00

STERRO
ST1 8.50 m^2
INERBIMENTO
i1 3.30 m
i2 0.50 m
Totale: 3.80 m

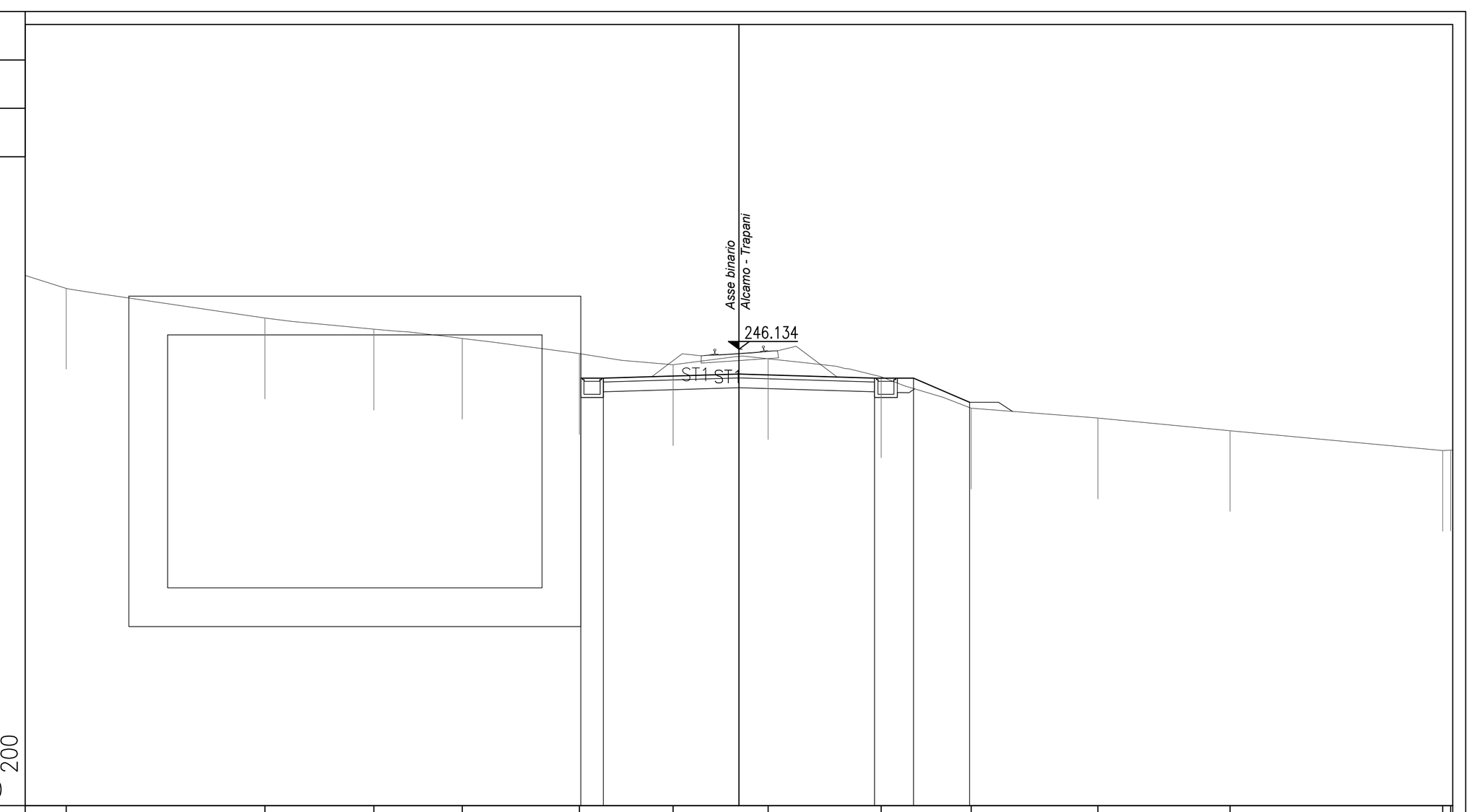

PROGRESSIVE TERRENO	-20.83, -14.67, -11.30, -8.57, -4.94, -2.04, 0.90, 4.40, 7.19, 11.11, 15.20, 21.78, 22.03
PARZIALI TERRENO	3.63, 3.80, 3.37, 2.73, 3.63, 2.90, 2.94, 3.50, 2.79, 3.92, 4.09, 6.58, 0.32
QUOTE TERRENO	248.02, 247.10, 246.76, 246.47, 246.00, 245.65, 245.84, 245.28, 244.31, 244.00, 243.61, 243.00, 243.01
PROGRESSIVE PROGETTO	-4.90, -4.20, 0.00, 4.20, 5.40, 7.14
PARZIALI PROGETTO	0.70, 4.20, 4.20, 1.20, 1.74
QUOTE PROGETTO	245.24, 245.24, 245.37, 245.24, 245.24, 244.49

PROFILO TOTALE

SEZIONE 258

PROGRESSIVA 87825.00

SCAVO FOSSO SX
FS1 0.52 m^2
RILEVATO
RI1 0.36 m^2
STERRO
ST1 32.48 m^2
INERBIMENTO
i1 8.34 m
i2 1.69 m
Totale: 10.03 m

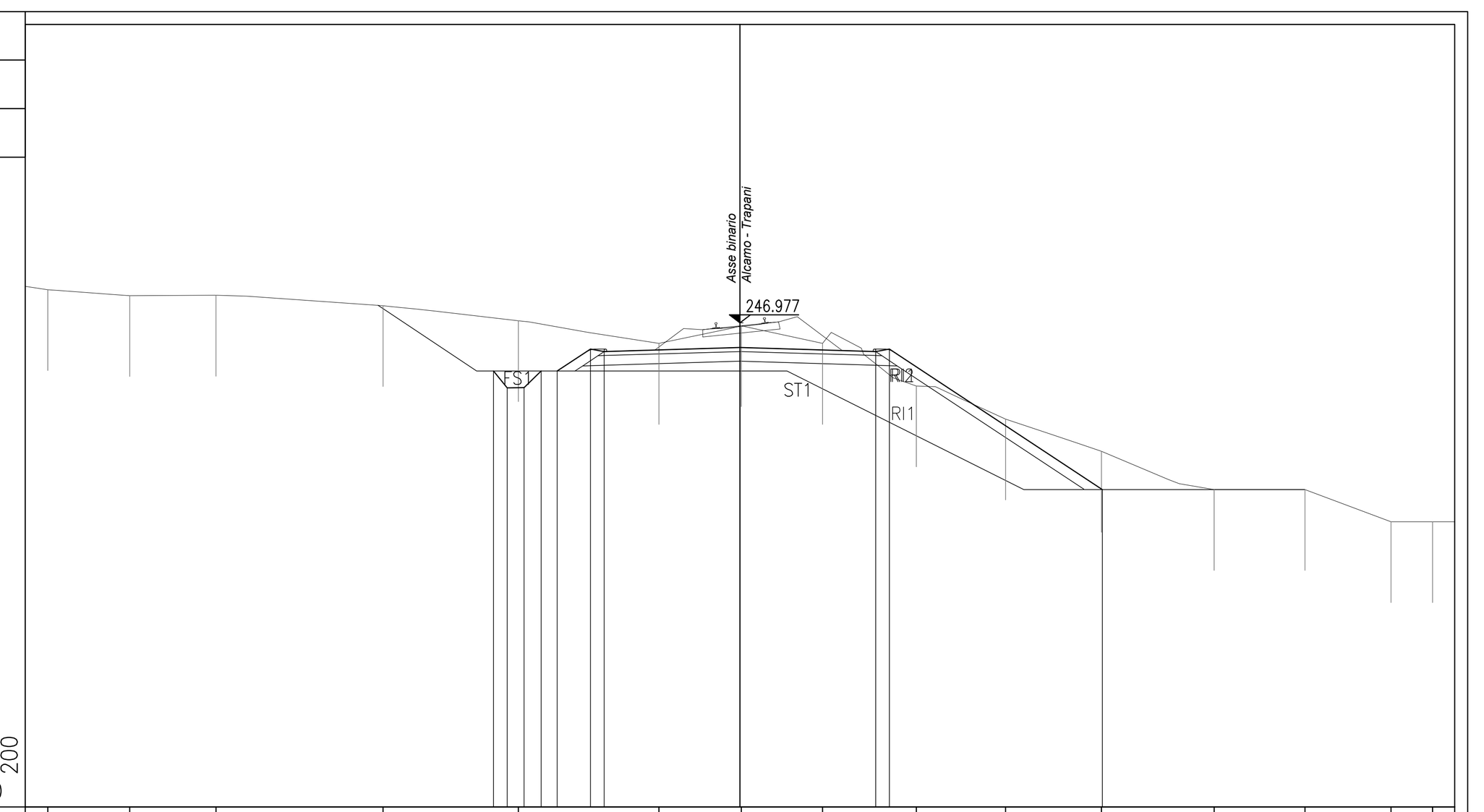

PROGRESSIVE TERRENO	-21.40, -18.87, -16.20, -11.04, -6.86, -2.51, 0.04, 2.55, 5.45, 8.21, 11.17, 14.66, 17.47, 20.13, 21.41
PARZIALI TERRENO	2.82, 3.08, 5.16, 4.18, 4.35, 2.55, 2.51, 2.90, 2.76, 2.96, 3.49, 2.81, 2.66, 1.97
QUOTE TERRENO	248.00, 247.82, 247.83, 247.50, 247.04, 246.34, 246.89, 246.34, 245.02, 244.00, 243.00, 241.82, 241.82, 240.82, 240.82
PROGRESSIVE PROGETTO	-7.62, -7.20, -6.67, -6.15, -5.65, -4.62, -4.20, 0.00, 4.20, 4.62, 11.20
PARZIALI PROGETTO	0.42, 0.53, 0.52, 1.03, 0.42, 4.20, 4.20, 0.42, 6.58
QUOTE PROGETTO	245.48, 244.97, 244.97, 245.48, 245.48, 246.16, 246.08, 246.21, 246.08, 246.16, 241.82

PROFILO TOTALE

SEZIONE 259

PROGRESSIVA 87875.00

SCAVO FOSSO SX
FS1 0.52 m^2
RILEVATO
RI1 6.79 m^2
STERRO
ST1 19.98 m^2
INERBIMENTO
i1 4.10 m
i2 1.70 m
Totale: 5.80 m

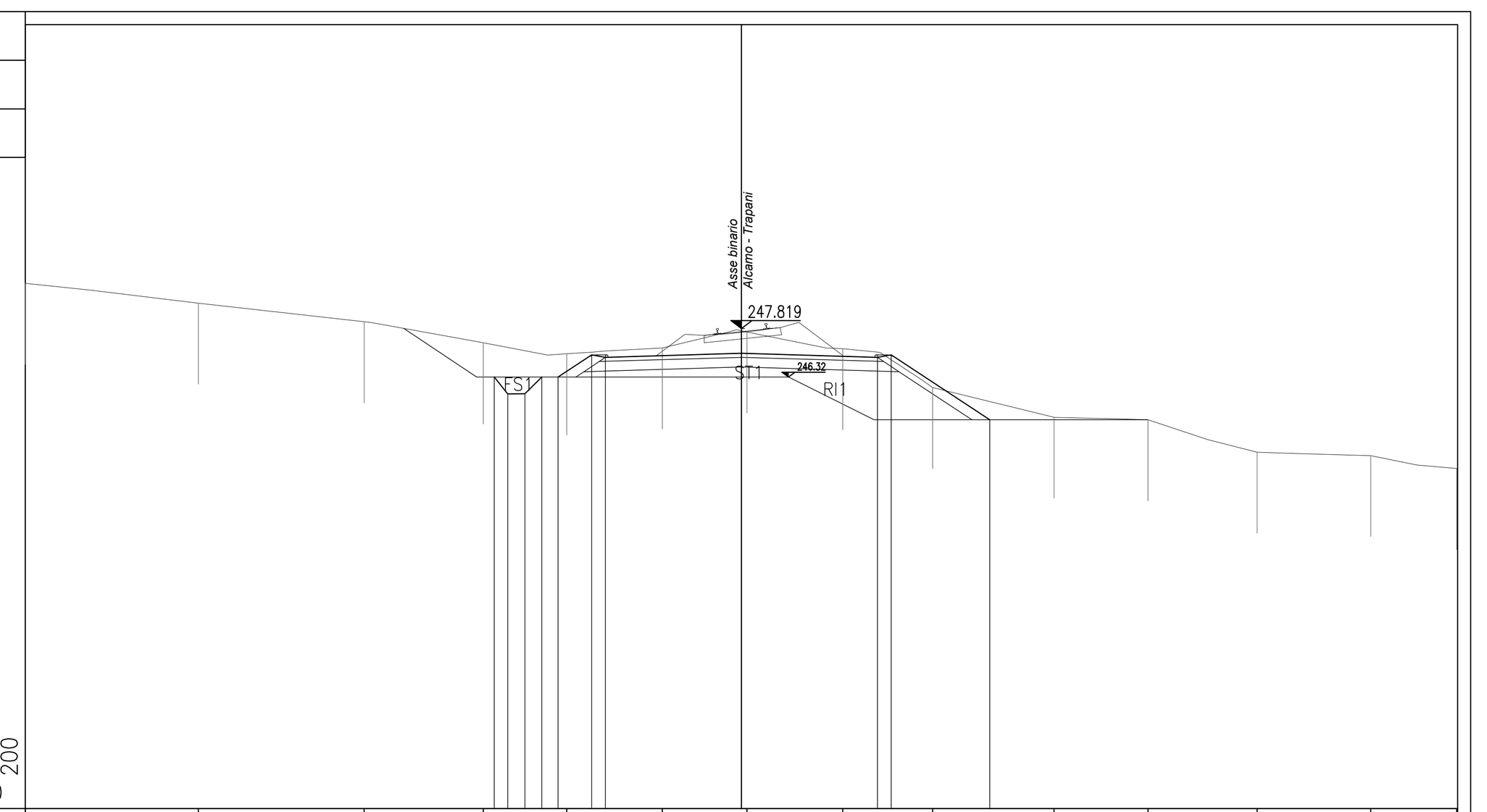

PROGRESSIVE TERRENO	-22.10, -16.76, -11.64, -7.96, -5.39, -2.44, 0.17, 3.13, 5.90, 9.64, 12.55, 15.91, 19.42, 22.07
PARZIALI TERRENO	5.34, 5.12, 3.68, 2.57, 2.95, 2.61, 2.96, 2.77, 3.74, 2.91, 3.36, 3.51, 2.65, 0.03
QUOTE TERRENO	249.21, 248.60, 248.03, 247.38, 247.04, 247.22, 247.71, 247.20, 246.00, 245.08, 245.00, 244.00, 243.89, 243.50
PROGRESSIVE PROGETTO	-7.63, -7.21, -6.68, -6.16, -5.66, -4.62, -4.20, 0.00, 4.20, 4.62, 7.66
PARZIALI PROGETTO	0.42, 0.53, 0.52, 1.04, 0.42, 4.20, 4.20, 0.42, 3.04
QUOTE PROGETTO	246.32, 245.80, 245.80, 246.32, 246.32, 247.01, 246.93, 247.05, 246.93, 247.01, 245.00

COMMITTENTE:
RFI RETE FERROVIARIA ITALIANA – GRUPPO FERROVIE DELLO STATO ITALIANE
DIREZIONE INVESTIMENTI PROGETTI PALERMO

SOGGETTO TECNICO:
RFI RETE FERROVIARIA ITALIANA – GRUPPO FERROVIE DELLO STATO ITALIANE
DIREZIONE TERRITORIALE PRODUZIONE DI PALERMO
S. O. INGEGNERIA DI PALERMO

PROGETTAZIONE:
SINTAGMA S.r.l. - ITALIANA SISTEMI S.r.l.

TIMBRO E FIRMA DEL PROGETTISTA
ORDINE DEGLI INGEGNERI DELLA PROVINCIA DI PERUGIA – Sezione A – A651 – DOTTORE INGEGNERE NANDO GRANIERI – SETTORE CIVILE E AMBIENTALE – SETTORE INDUSTRIALE – SETTORE DELL'INFORMAZIONE

PROGETTO DEFINITIVO

CONTRATTO APPLICATIVO n.9/2017 - A.Q. n.341/2016 del 29/11/2016
Progettazione definitiva delle opere civili ed armamento
per il ripristino della linea Palermo - Trapani via Milo

CORPO STRADALE
STATO DI PROGETTO
Sezioni trasversali - Tav.22 di 93

SCALA 1:200
Foglio - di -

PROGETTO/ANNO	SOTTOPR.	LIVELLO	NOME DOC.	PROGR.OP.	FASE FUNZ.	NUMERAZ.
3 0 4 8 1 7	S 0 1	P D	T S R T	0 5	0 0 0	E 0 1 2 0

Rev.	Descrizione	Redatto (Progettista)	Verificato (Progettista)	Approvato (Progettista)	Verificato Team Ver. (RFI)	Verificato C.P. (RFI)	Approvato (RFI)	Autorizzato (RFI)
A	Emissione	OTT. 18 M. De Turzi	OTT. 18 Ing. Nani	OTT. 18 Ing. Granieri	D.T.	D.T.	Ing. Martinelli	Ing. Palazzo
B	Recep. Istruttoria	Luglio '19 M. De Turzi	Luglio '19 Ing. Nani	Luglio '19 Ing. Granieri	D.T.	D.T.	Ing. Martinelli	Ing. Palazzo

LINEA | SEDE TECN. | NOME DOC. | NUMERAZ.

Verificato e trasmesso	Data	Convalidato	Data	Archiviato	Data

Nome File: 304817_S01_PD_TSRT_05_000_E0120