PROFILO TOTALE
SEZIONE 260
PROGRESSIVA 87925.00

SCAVO FOSSO SX
FS1 0.47 m²
STERRO
ST1 11.97 m²
INERBIMENTO
i1 1.75 m
i2 0.50 m
Totale: 2.25 m

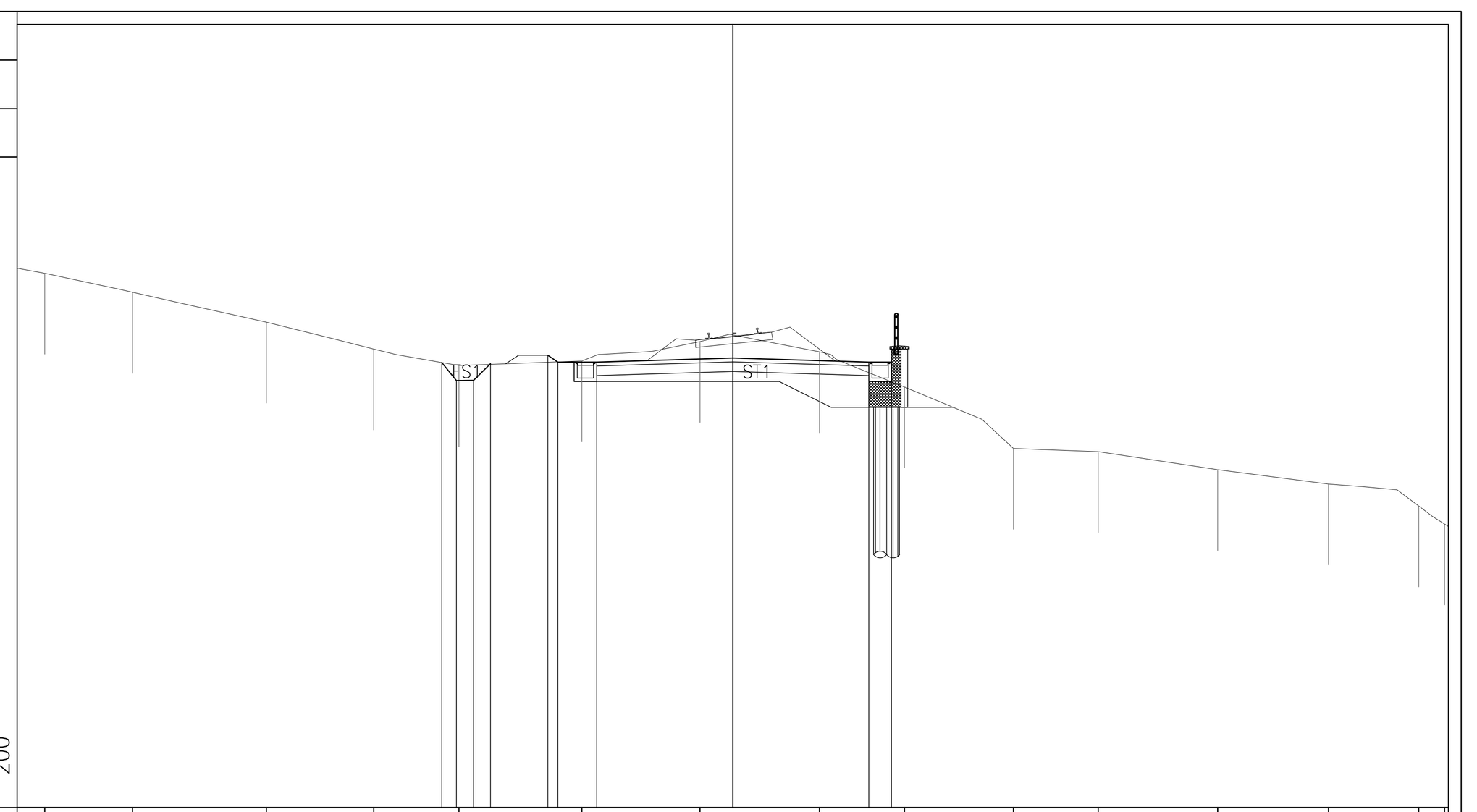

Riga	Valori
PROGRESSIVE TERRENO	-21.25, -18.54, -14.40, -11.08, -8.45, -4.66, -1.01, 2.67, 5.30, 8.67, 11.29, 14.97, 18.40, 21.18, 21.98
PARZIALI TERRENO	3.23, 4.47, 3.32, 2.63, 3.79, 3.65, 3.68, 2.63, 3.37, 2.62, 3.68, 3.43, 2.78, 0.92
QUOTE TERRENO	250.51, 249.92, 249.00, 248.17, 247.66, 247.80, 248.40, 248.08, 247.00, 245.10, 245.00, 244.44, 244.00, 243.32, 242.77
PROGRESSIVE PROGETTO	-8.99, -8.53, -8.01, -7.48, -5.71, -5.40, -4.20, 0.00, 4.20, 4.90
PARZIALI PROGETTO	0.46, 0.52, 0.53, 0.31, 1.20, 4.20, 4.20, 0.70
QUOTE PROGETTO	247.75, 247.20, 247.20, 247.71, 247.98, 247.77, 247.77, 247.89, 247.77, 247.77

PROFILO TOTALE
SEZIONE 261
PROGRESSIVA 87975.00

SCAVO FOSSO SX
FS1 0.61 m²
RILEVATO
RI1 3.61 m²
STERRO
ST1 12.45 m²
INERBIMENTO
i1 1.46 m
i2 0.50 m
Totale: 1.96 m

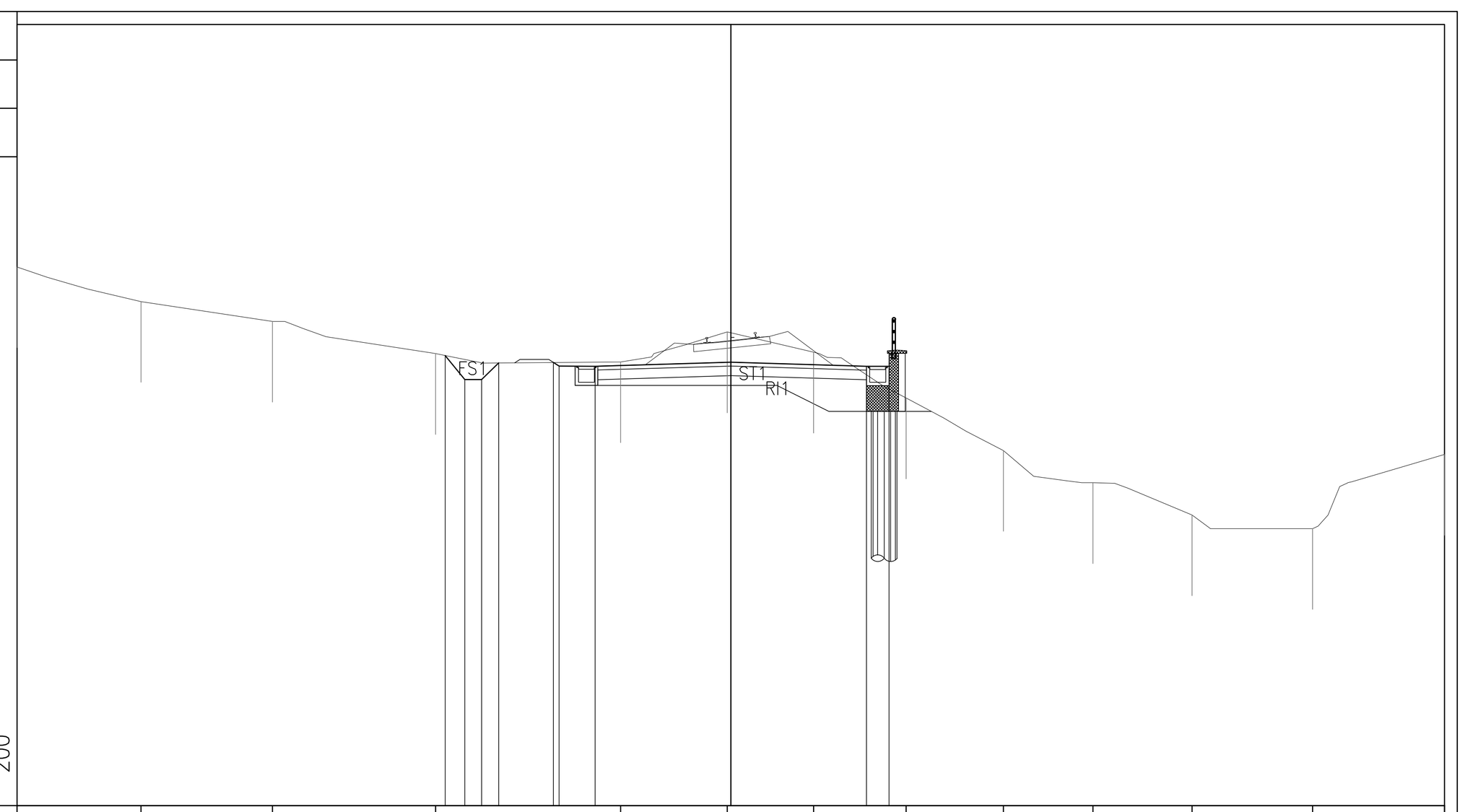

Riga	Valori
PROGRESSIVE TERRENO	-22.10, -18.26, -14.19, -9.14, -3.41, -0.11, 2.57, 5.43, 8.44, 11.21, 14.28, 18.02, 22.10
PARZIALI TERRENO	3.84, 4.07, 5.05, 5.73, 3.30, 2.68, 2.86, 3.01, 2.77, 3.07, 3.74, 4.08
QUOTE TERRENO	251.69, 250.61, 250.00, 249.00, 248.74, 249.67, 249.04, 247.62, 246.00, 245.00, 244.00, 243.58, 245.88
PROGRESSIVE PROGETTO	-8.84, -8.24, -7.71, -7.19, -5.49, -5.32, -4.20, 0.00, 4.20, 4.90
PARZIALI PROGETTO	0.60, 0.53, 0.52, 0.17, 1.12, 4.20, 4.20, 0.70
QUOTE PROGETTO	248.94, 248.20, 248.20, 248.72, 248.73, 248.61, 248.61, 248.74, 248.61, 248.61

PROFILO TOTALE
SEZIONE 262
PROGRESSIVA 88000.00

SCAVO FOSSO SX
FS1 0.53 m²
RILEVATO
RI1 7.03 m²
INERBIMENTO
i1 1.71 m
i2 0.50 m
Totale: 2.21 m

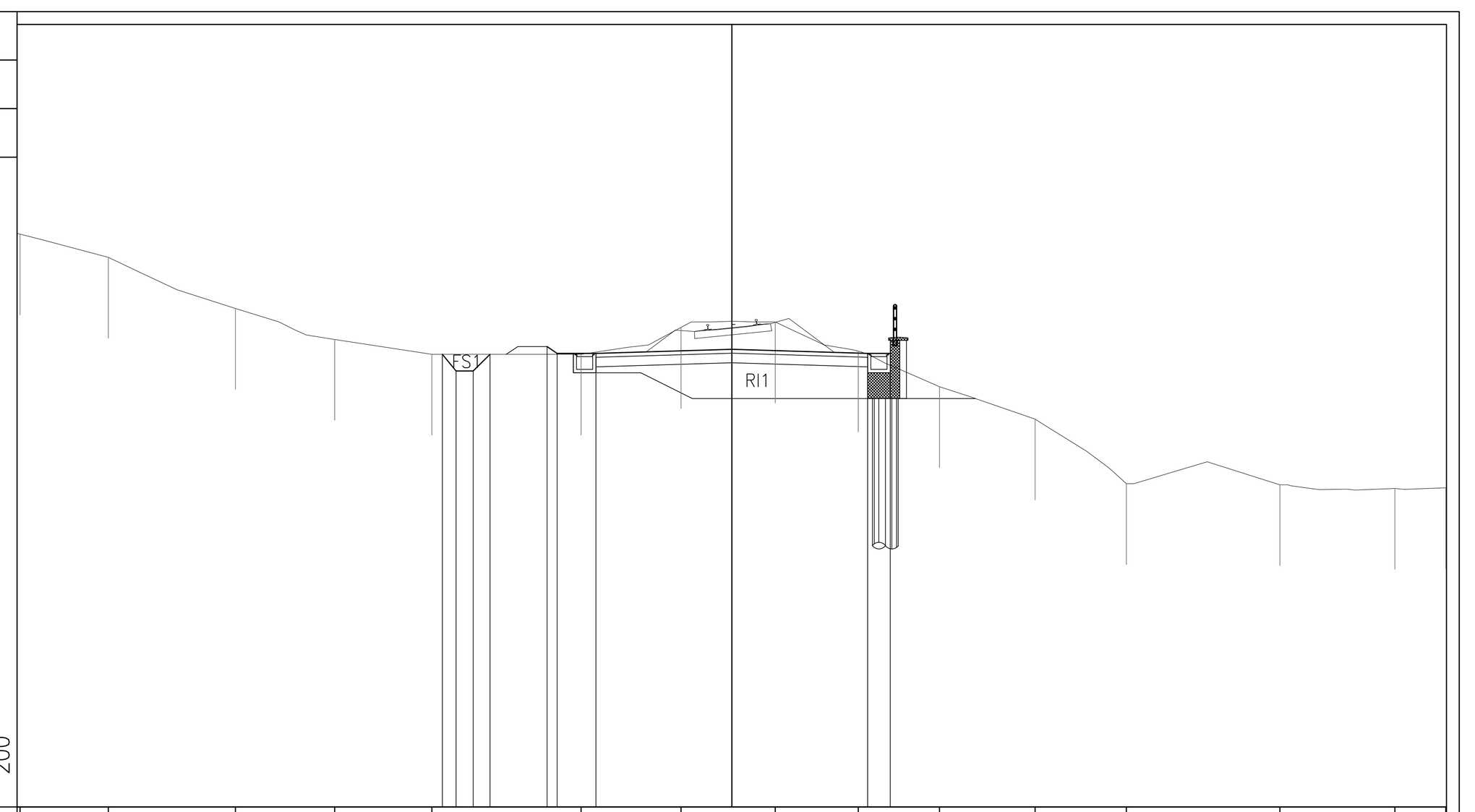

Riga	Valori
PROGRESSIVE TERRENO	-22.01, -19.28, -15.35, -12.28, -9.27, -4.66, -1.57, 1.34, 3.92, 6.43, 9.38, 12.21, 16.95, 20.51, 22.08
PARZIALI TERRENO	2.82, 3.93, 3.07, 3.01, 4.61, 3.09, 2.91, 2.58, 2.51, 2.95, 2.83, 4.74, 3.56, 1.59
QUOTE TERRENO	252.72, 252.00, 250.42, 249.46, 249.00, 249.00, 249.83, 250.00, 249.10, 248.00, 247.00, 245.00, 244.97, 244.85, 244.88
PROGRESSIVE PROGETTO	-8.95, -8.53, -8.00, -7.48, -5.71, -5.40, -4.20, 0.00, 4.20, 4.90
PARZIALI PROGETTO	0.42, 0.53, 0.52, 0.31, 1.20, 4.20, 4.20, 0.70
QUOTE PROGETTO	249.00, 248.48, 248.48, 249.00, 249.24, 249.03, 249.03, 249.16, 249.03, 249.03

PROFILO TOTALE
SEZIONE 263
PROGRESSIVA 88025.00

SCAVO FOSSO SX
FS1 0.52 m²
RILEVATO
RI1 18.16 m²
STERRO
ST1 36.96 m²
INERBIMENTO
i1 4.66 m
i2 2.85 m
Totale: 7.51 m

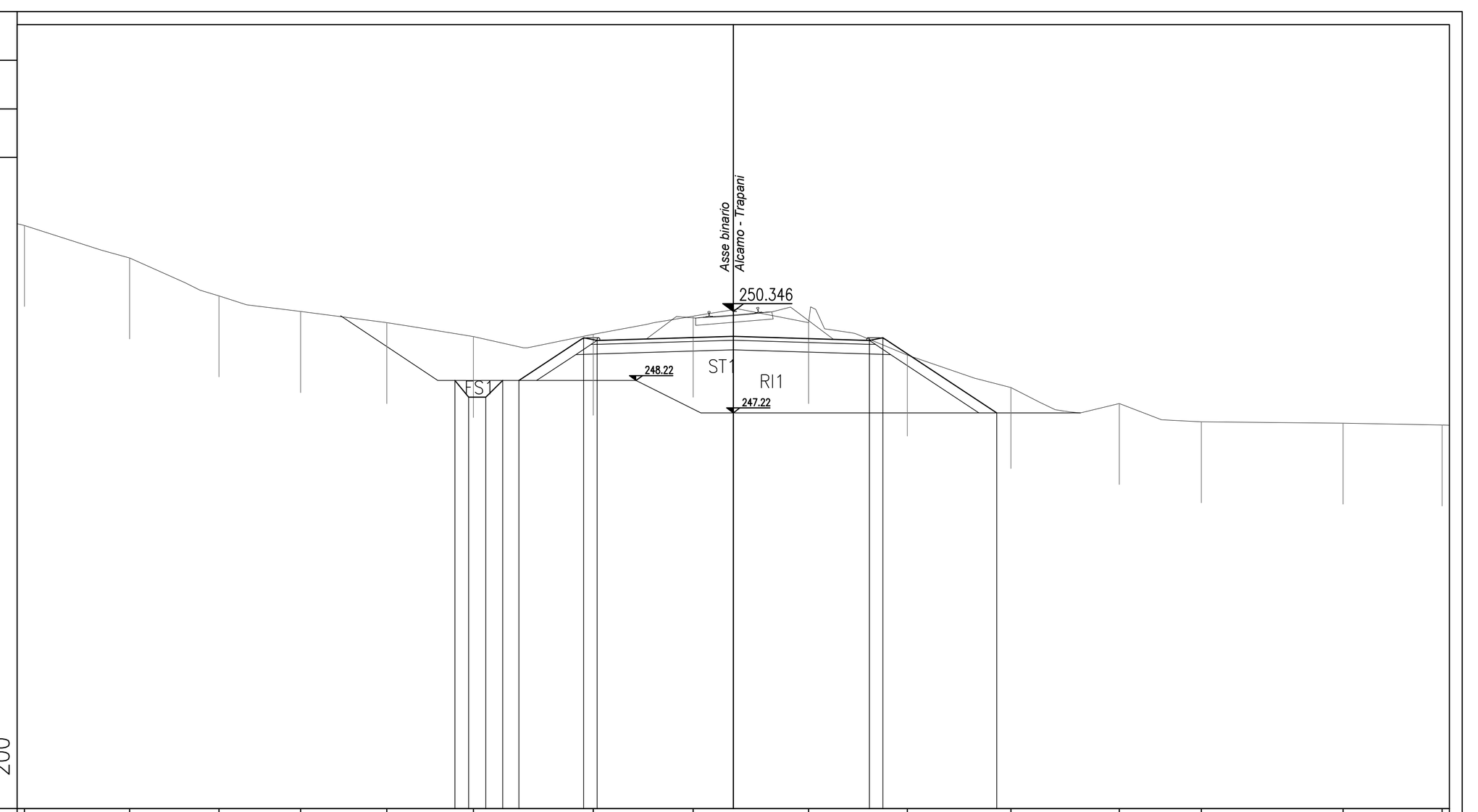

Riga	Valori
PROGRESSIVE TERRENO	-21.88, -18.63, -15.87, -13.35, -10.69, -8.02, -4.32, -1.24, 2.32, 5.37, 8.57, 11.91, 14.45, 18.82, 21.87
PARZIALI TERRENO	2.60, 2.58, 3.57, 2.66, 2.67, 3.70, 3.08, 3.56, 3.05, 3.20, 3.34, 2.54, 4.37, 3.05, 0.23
QUOTE TERRENO	253.00, 252.00, 250.83, 250.34, 250.00, 249.57, 249.64, 250.20, 250.00, 249.00, 248.00, 247.50, 246.94, 246.90, 246.84
PROGRESSIVE PROGETTO	-8.59, -8.16, -7.64, -7.12, -6.62, -4.62, -4.20, 0.00, 4.20, 4.62, 8.13
PARZIALI PROGETTO	0.43, 0.52, 0.52, 2.00, 0.42, 4.20, 4.20, 0.42, 3.51
QUOTE PROGETTO	248.22, 247.70, 247.70, 248.22, 248.22, 249.53, 249.45, 249.58, 249.45, 249.53, 247.22

PROFILO TOTALE
SEZIONE 264
PROGRESSIVA 88050.00

SCAVO FOSSO SX
FS1 0.51 m²
RILEVATO
RI1 30.12 m²
STERRO
ST1 58.34 m²
INERBIMENTO
i1 7.36 m
i2 3.33 m
Totale: 10.69 m

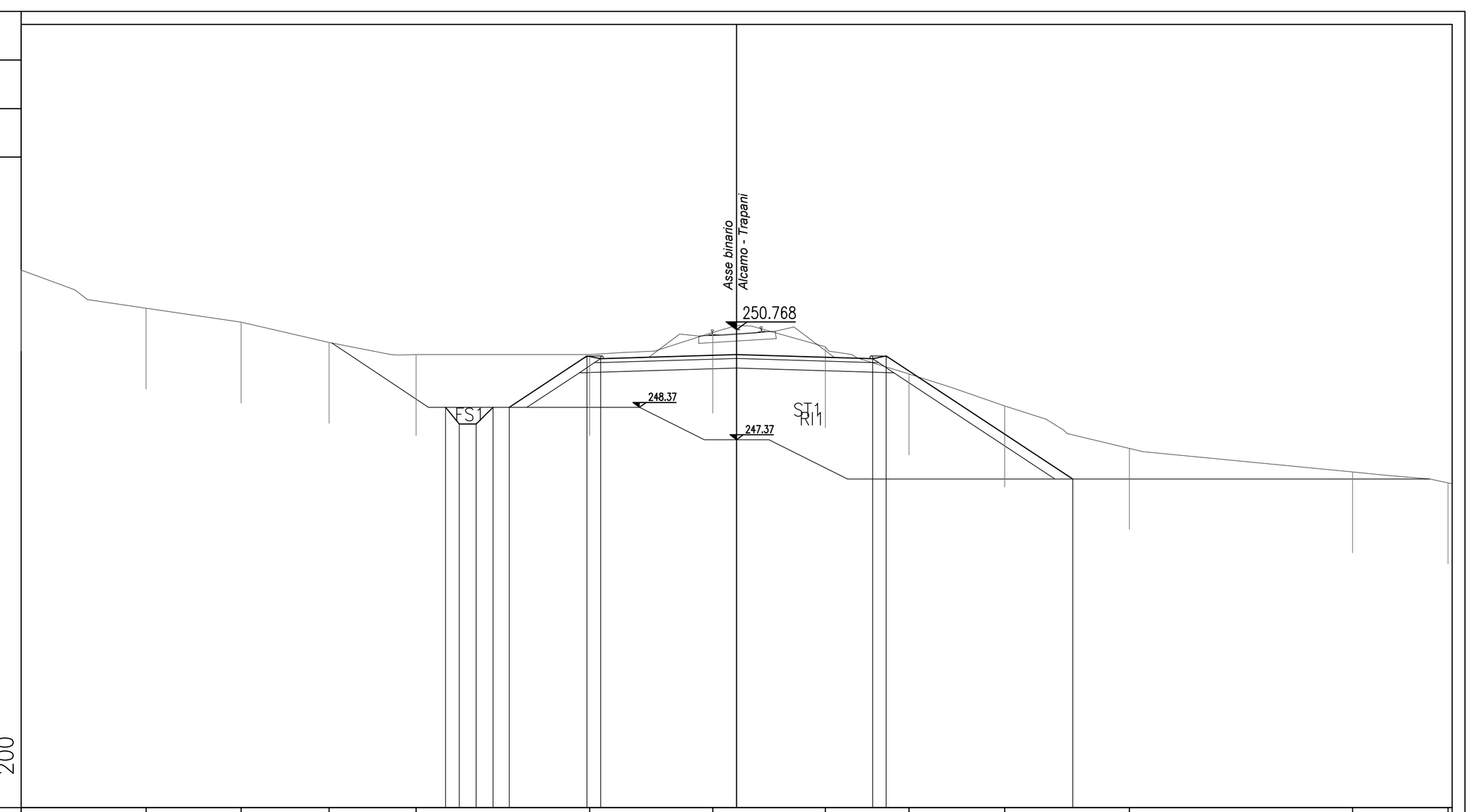

Riga	Valori
PROGRESSIVE TERRENO	-22.10, -18.24, -15.31, -12.59, -9.90, -4.54, -0.74, 2.74, 5.33, 8.28, 12.13, 19.03, 21.97
PARZIALI TERRENO	3.86, 2.93, 2.72, 2.69, 5.36, 3.80, 3.48, 2.59, 2.95, 3.85, 6.90, 2.94, 0.13
QUOTE TERRENO	252.61, 251.43, 251.00, 250.37, 250.00, 250.00, 250.68, 250.24, 249.40, 248.41, 247.10, 246.37, 246.03
PROGRESSIVE PROGETTO	-8.99, -8.57, -8.05, -7.52, -7.02, -4.62, -4.20, 0.00, 4.20, 4.62, 10.38
PARZIALI PROGETTO	0.42, 0.52, 0.53, 2.40, 0.42, 4.20, 4.20, 0.42, 5.76
QUOTE PROGETTO	248.37, 247.85, 247.85, 248.37, 248.37, 249.95, 249.87, 250.00, 249.87, 249.95, 246.15

PROFILO TOTALE
SEZIONE 265
PROGRESSIVA 88075.00

SCAVO FOSSO SX
FS1 0.52 m²
RILEVATO
RI1 27.75 m²
RI2 0.33 m²
Totale: 28.08 m²
STERRO
ST1 41.41 m²
INERBIMENTO
i1 3.33 m
i2 6.67 m
Totale: 10.00 m

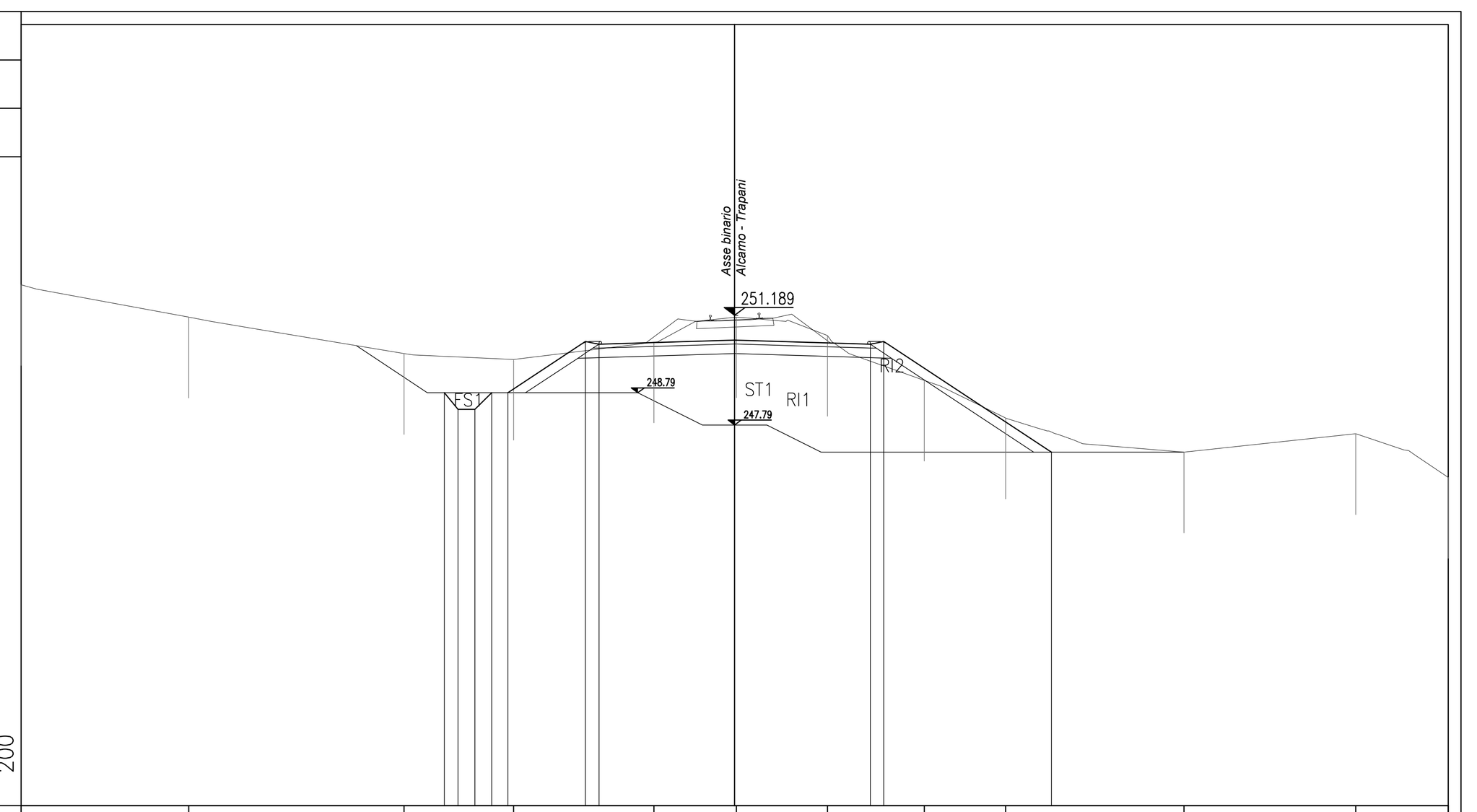

Riga	Valori
PROGRESSIVE TERRENO	-22.10, -16.91, -10.24, -6.85, -2.50, 0.05, 2.88, 5.87, 8.39, 13.92, 19.24, 22.10
PARZIALI TERRENO	5.19, 6.67, 3.39, 4.35, 2.55, 2.83, 2.99, 2.52, 5.53, 5.32, 2.86
QUOTE TERRENO	252.13, 251.13, 250.00, 249.82, 250.36, 251.13, 250.56, 249.17, 248.00, 246.95, 247.52, 246.16
PROGRESSIVE PROGETTO	-8.99, -8.57, -8.05, -7.52, -7.02, -4.62, -4.20, 0.00, 4.20, 4.62, 9.81
PARZIALI PROGETTO	0.42, 0.52, 0.53, 2.40, 0.42, 4.20, 4.20, 0.42, 5.19
QUOTE PROGETTO	248.79, 248.27, 248.27, 248.79, 248.79, 250.38, 250.30, 250.42, 250.30, 250.38, 246.95

PROFILO TOTALE
SEZIONE 266
PROGRESSIVA 88100.00

SCAVO FOSSO SX
FS1 0.51 m²
RILEVATO
RI1 10.07 m²
STERRO
ST1 21.85 m²
INERBIMENTO
i1 3.14 m

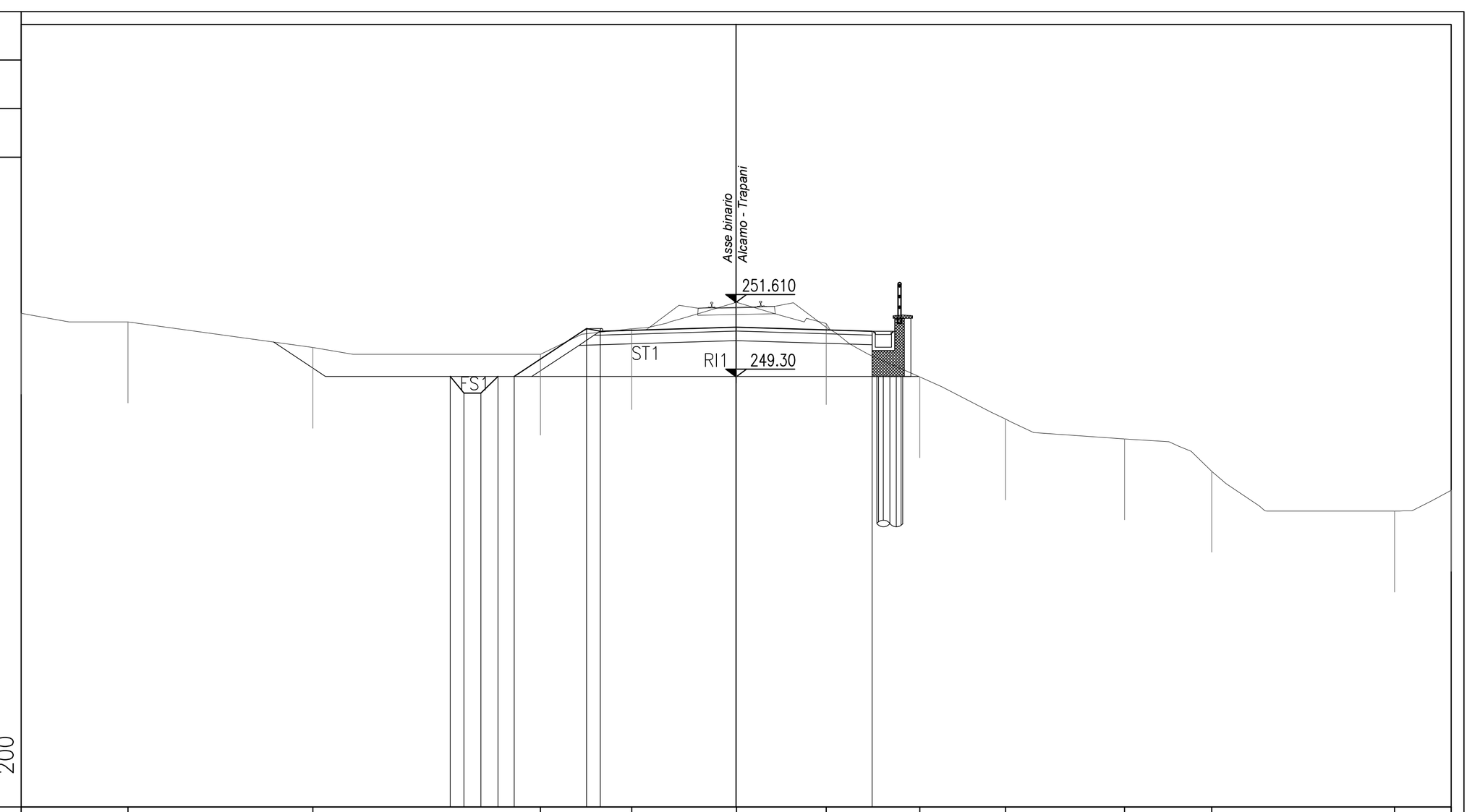

Riga	Valori
PROGRESSIVE TERRENO	-22.10, -18.80, -13.09, -6.05, -3.23, 0.01, 2.79, 5.68, 8.33, 12.01, 14.70, 20.35, 22.10
PARZIALI TERRENO	3.30, 5.71, 7.04, 2.82, 3.24, 2.78, 2.89, 2.65, 3.68, 2.69, 5.65, 1.75
QUOTE TERRENO	251.27, 251.00, 250.21, 250.00, 250.79, 251.61, 250.95, 249.30, 248.00, 247.38, 246.38, 245.15, 245.79
PROGRESSIVE PROGETTO	-8.84, -8.41, -7.89, -7.36, -6.86, -4.62, -4.20, 0.00, 4.20
PARZIALI PROGETTO	0.43, 0.52, 0.53, 2.24, 0.42, 4.20, 4.20
QUOTE PROGETTO	249.32, 248.80, 248.80, 249.32, 249.32, 250.80, 250.72, 250.84, 250.72

PROFILO TOTALE
SEZIONE 267
PROGRESSIVA 88125.00

SCAVO FOSSO SX
FS1 0.44 m²
RILEVATO
RI1 0.20 m²
STERRO
ST1 1.18 m²
ST2 17.45 m²
ST3 6.31 m²
Totale: 24.94 m²
INERBIMENTO
i1 3.13 m

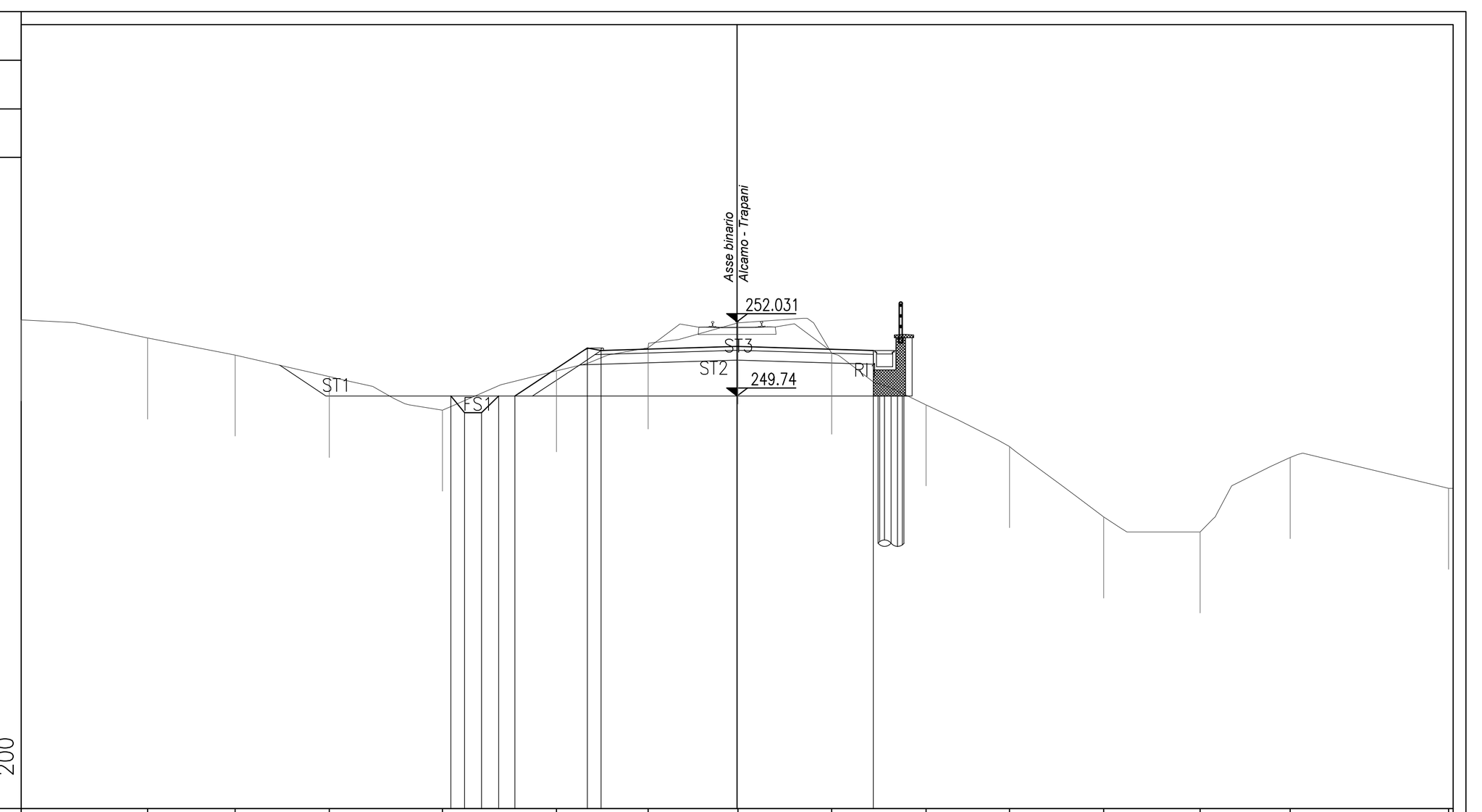

Riga	Valori
PROGRESSIVE TERRENO	-22.10, -18.20, -15.50, -12.59, -9.09, -5.58, -2.75, 0.03, 2.92, 5.83, 8.41, 11.31, 14.29, 17.07, 21.96
PARZIALI TERRENO	3.90, 2.70, 2.91, 3.50, 3.51, 2.83, 2.78, 2.89, 2.91, 2.58, 2.90, 2.98, 2.78, 4.89, 0.14
QUOTE TERRENO	252.09, 251.52, 251.00, 250.34, 249.30, 250.51, 251.22, 251.99, 251.05, 249.46, 248.17, 246.00, 245.54, 247.84, 246.88
PROGRESSIVE PROGETTO	-8.84, -8.41, -7.89, -7.36, -6.86, -4.62, -4.20, 0.00, 4.20
PARZIALI PROGETTO	0.43, 0.52, 0.53, 2.24, 0.42, 4.20, 4.20
QUOTE PROGETTO	249.74, 249.22, 249.22, 249.74, 249.74, 251.22, 251.14, 251.26, 251.14

PROFILO TOTALE
SEZIONE 268
PROGRESSIVA 88150.00

SCAVO FOSSO SX
FS1 0.52 m²
STERRO
ST1 25.80 m²
INERBIMENTO
i1 3.14 m

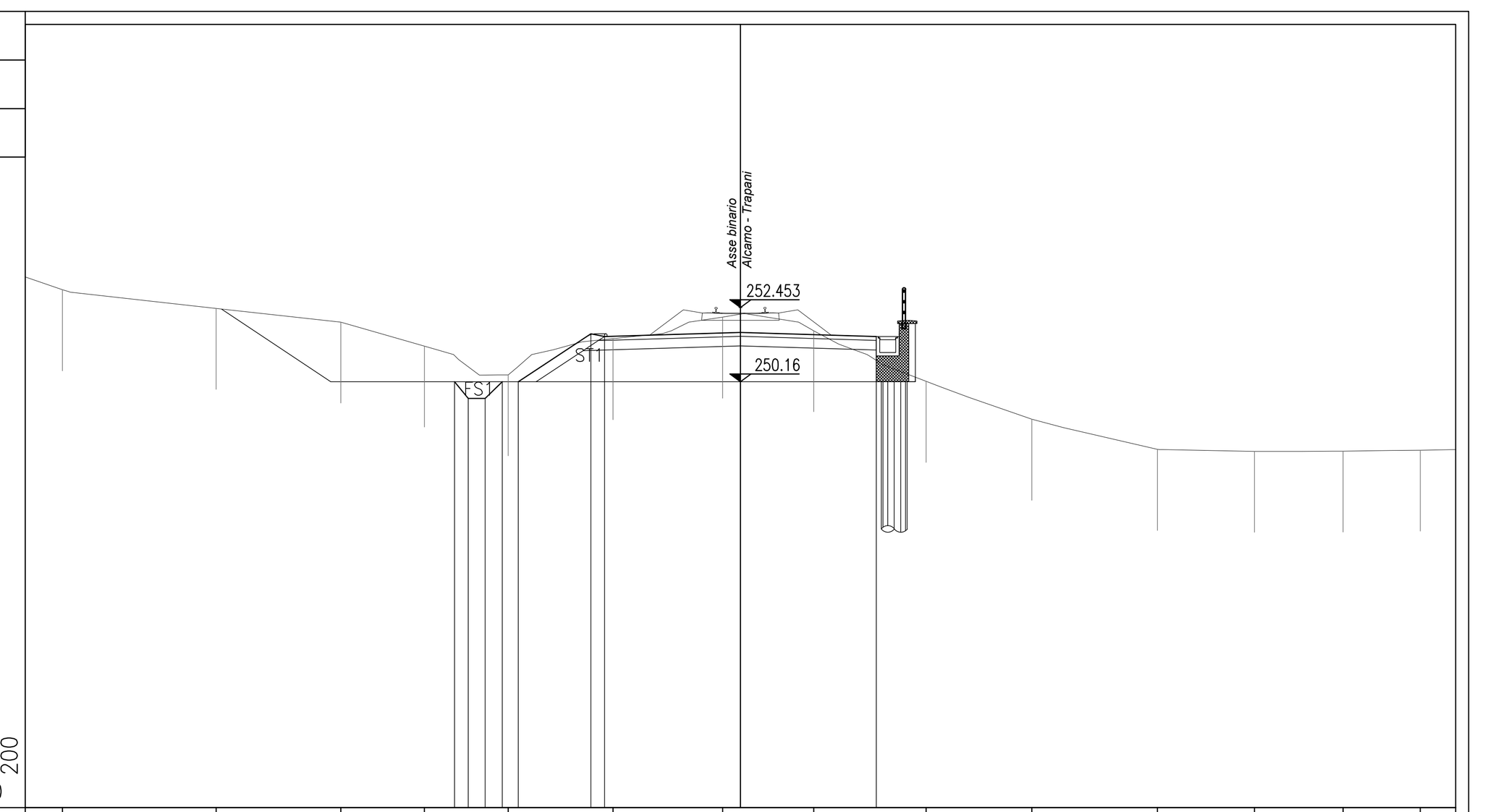

Riga	Valori
PROGRESSIVE TERRENO	-20.95, -16.20, -12.35, -9.77, -7.17, -3.94, -0.55, 2.26, 5.74, 9.00, 12.89, 15.88, 18.62, 21.00
PARZIALI TERRENO	5.90, 3.85, 2.58, 2.60, 3.23, 3.39, 2.81, 3.48, 3.26, 3.89, 2.99, 2.74, 3.48
QUOTE TERRENO	253.00, 252.42, 252.00, 251.26, 250.37, 251.49, 252.15, 251.73, 250.17, 249.00, 248.07, 248.01, 248.02, 248.04
PROGRESSIVE PROGETTO	-8.84, -8.41, -7.89, -7.36, -6.86, -4.62, -4.20, 0.00, 4.20
PARZIALI PROGETTO	0.43, 0.52, 0.53, 2.24, 0.42, 4.20, 4.20
QUOTE PROGETTO	250.16, 249.64, 249.64, 250.16, 250.16, 251.64, 251.56, 251.69, 251.56

PROFILO TOTALE
SEZIONE 269
PROGRESSIVA 88175.00

SCAVO FOSSO SX
FS1 0.51 m²
RILEVATO
RI1 27.33 m²
RI2 0.68 m²
Totale: 28.01 m²
STERRO
ST1 63.50 m²
INERBIMENTO
i1 5.15 m
i2 5.15 m
Totale: 10.30 m

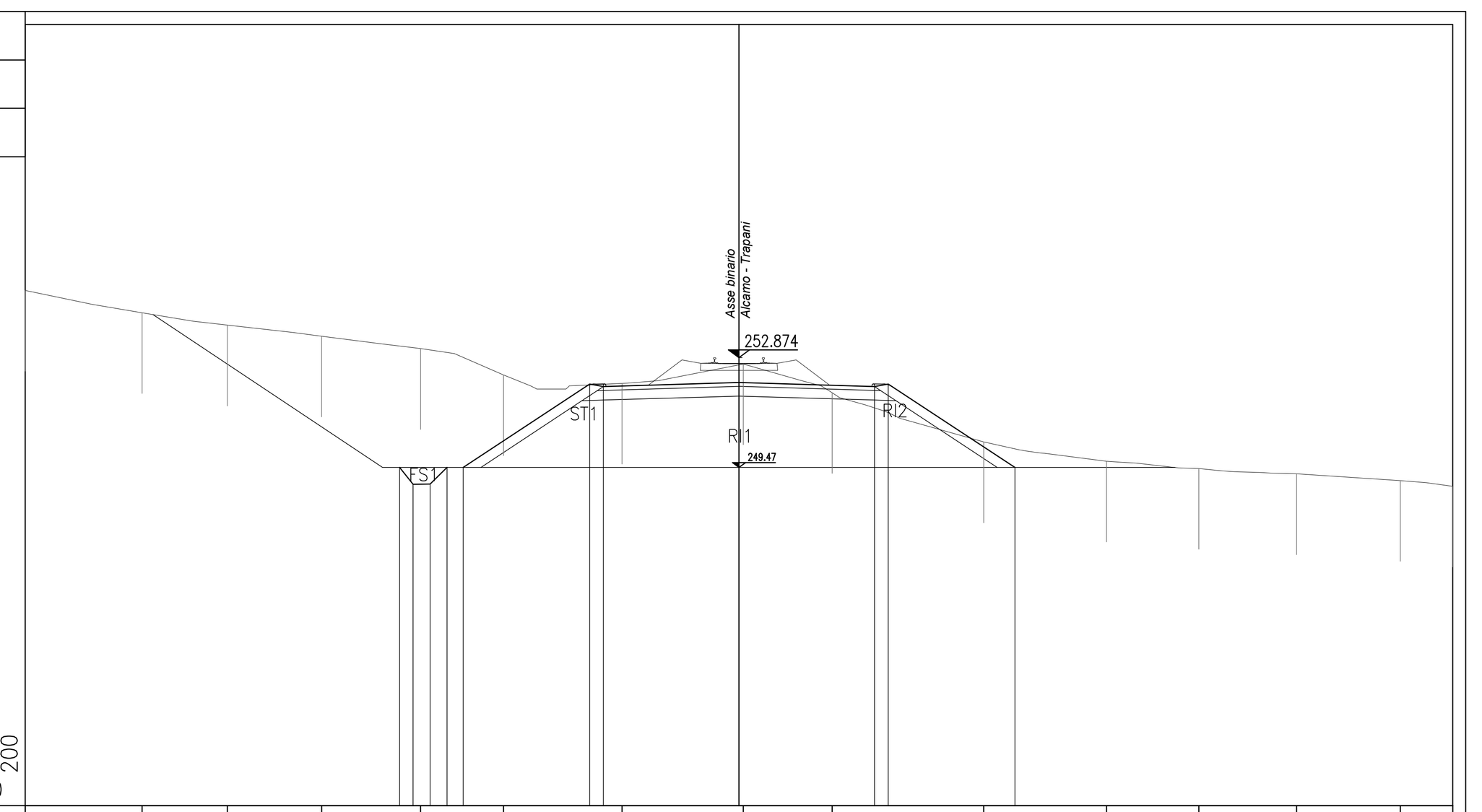

Riga	Valori
PROGRESSIVE TERRENO	-22.10, -18.48, -15.84, -12.92, -9.86, -7.29, -3.62, 0.13, 2.88, 7.58, 11.38, 14.24, 17.27, 20.48, 22.10
PARZIALI TERRENO	3.62, 2.64, 2.92, 3.06, 2.57, 3.67, 3.75, 2.75, 4.70, 3.80, 2.86, 3.03, 3.21, 1.62
QUOTE TERRENO	254.96, 254.27, 253.88, 253.54, 253.16, 252.34, 252.08, 252.68, 251.79, 250.26, 249.67, 249.44, 249.28, 249.07, 248.89
PROGRESSIVE PROGETTO	-10.51, -10.09, -9.56, -9.04, -8.54, -4.62, -4.20, 0.00, 4.20, 4.62, 8.54
PARZIALI PROGETTO	0.42, 0.53, 0.52, 3.92, 0.42, 4.20, 4.20, 0.42, 3.92
QUOTE PROGETTO	249.47, 248.96, 248.96, 249.47, 249.47, 252.06, 251.98, 252.11, 251.98, 252.06, 249.47

PROFILO TOTALE
SEZIONE 270
PROGRESSIVA 88200.00

SCAVO FOSSO SX
FS1 1.66 m²
STERRO
ST1 12.47 m²
INERBIMENTO
i1 4.73 m
i2 0.50 m
i3 1.16 m
Totale: 6.39 m

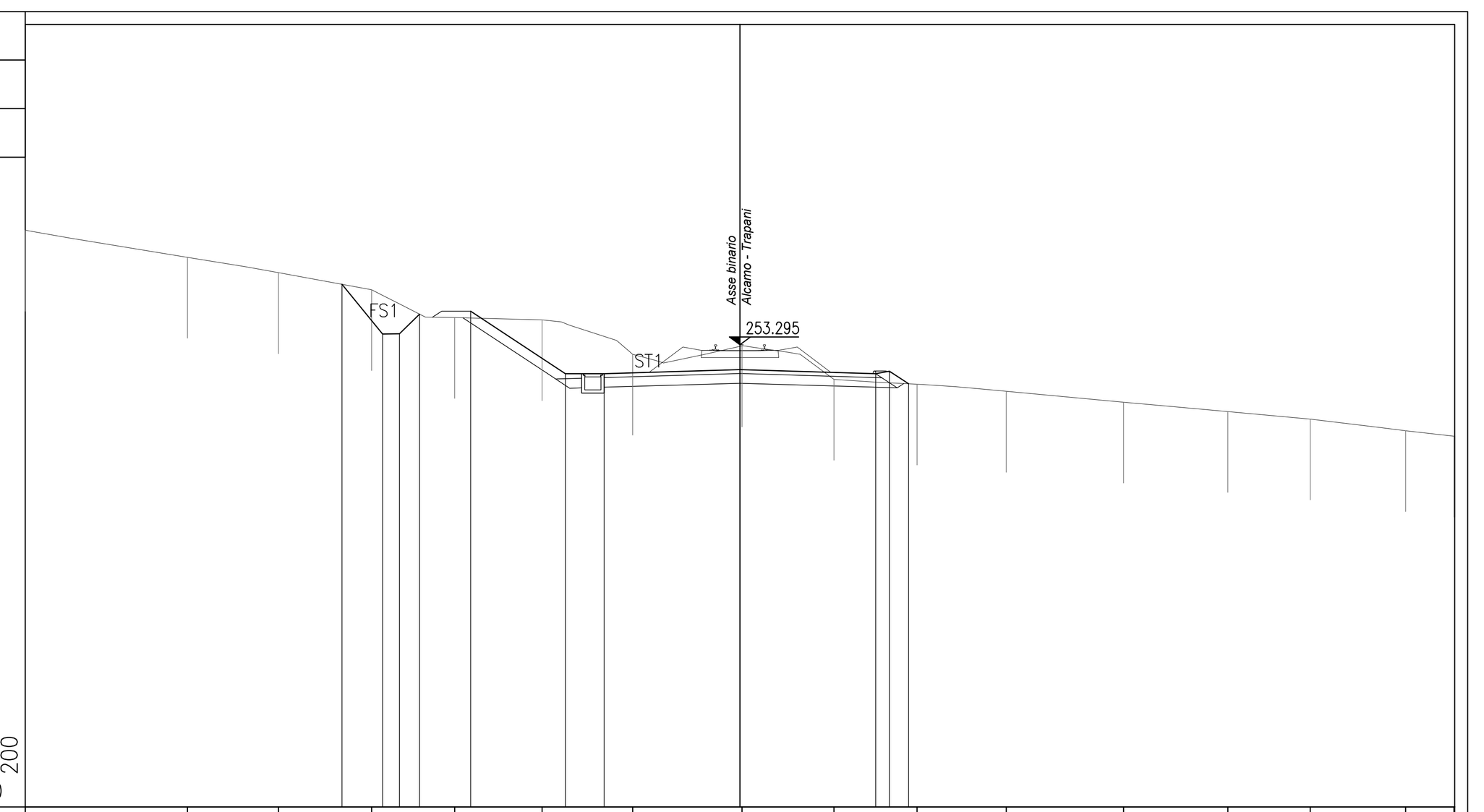

Riga	Valori
PROGRESSIVE TERRENO	-22.10, -17.08, -14.27, -11.39, -8.82, -6.12, -3.32, 0.06, 2.91, 5.47, 8.24, 11.86, 15.09, 17.63, 20.58, 22.08
PARZIALI TERRENO	5.02, 2.81, 2.88, 2.57, 2.70, 2.80, 3.38, 2.85, 2.56, 2.77, 3.62, 3.23, 2.54, 2.95, 1.52
QUOTE TERRENO	256.84, 256.00, 255.52, 255.00, 254.14, 254.07, 253.00, 253.26, 252.22, 252.08, 251.86, 251.52, 251.23, 251.00, 250.64, 250.47
PROGRESSIVE PROGETTO	-12.31, -11.05, -10.53, -9.91, -8.32, -5.40, -4.20, 0.00, 4.20, 4.62, 5.21
PARZIALI PROGETTO	1.26, 0.52, 0.62, 2.92, 1.20, 4.20, 4.20, 0.42, 0.59
QUOTE PROGETTO	255.17, 253.63, 253.63, 254.24, 254.33, 252.40, 252.40, 252.53, 252.40, 252.48, 252.09

PROFILO TOTALE
SEZIONE 271
PROGRESSIVA 88225.00

SCAVO FOSSO SX
FS1 2.10 m²
STERRO
ST1 13.71 m²
INERBIMENTO
i1 5.79 m
i2 0.50 m
i3 0.70 m
Totale: 6.99 m

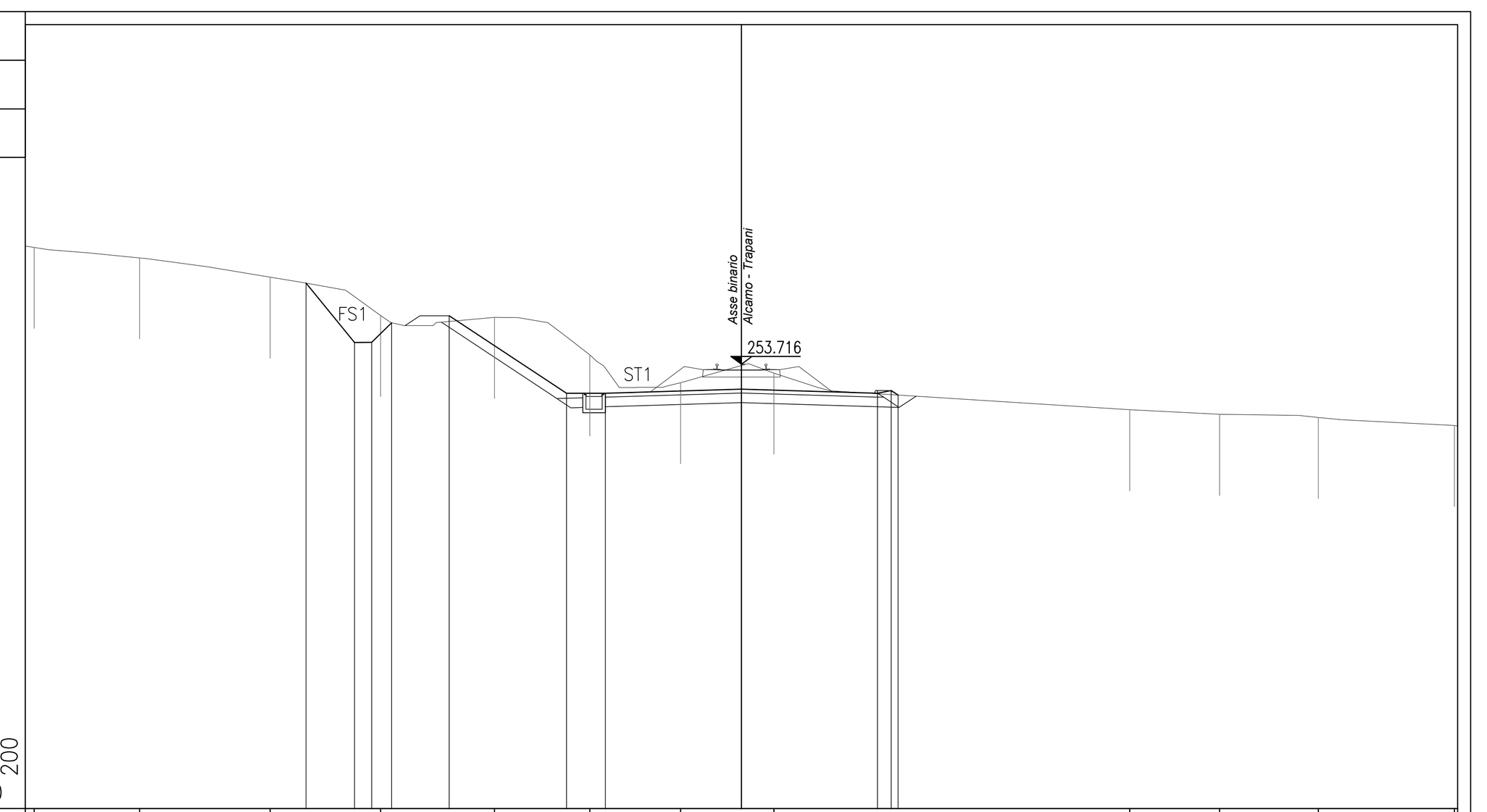

Riga	Valori
PROGRESSIVE TERRENO	-21.83, -18.57, -14.54, -11.14, -7.62, -4.68, -1.88, 1.00, 11.98, 14.75, 17.80, 22.00
PARZIALI TERRENO	3.53, 4.03, 3.40, 3.52, 2.94, 2.80, 2.88, 10.98, 2.77, 3.05, 4.20, 0.10
QUOTE TERRENO	257.32, 257.00, 256.40, 255.22, 255.16, 254.00, 253.14, 253.44, 252.31, 252.17, 252.07, 251.83
PROGRESSIVE PROGETTO	-13.44, -11.94, -11.41, -10.80, -9.02, -5.40, -4.20, 0.00, 4.20, 4.62, 4.83
PARZIALI PROGETTO	1.50, 0.53, 0.61, 3.62, 1.20, 4.20, 4.20, 0.42, 0.21
QUOTE PROGETTO	256.22, 254.39, 254.39, 255.00, 255.21, 252.82, 252.82, 252.95, 252.82, 252.90, 252.77

COMMITTENTE:
RFI RETE FERROVIARIA ITALIANA – GRUPPO FERROVIE DELLO STATO ITALIANE
DIREZIONE INVESTIMENTI PROGETTI PALERMO

SOGGETTO TECNICO:
RFI RETE FERROVIARIA ITALIANA – GRUPPO FERROVIE DELLO STATO ITALIANE
DIREZIONE TERRITORIALE PRODUZIONE DI PALERMO
S. O. INGEGNERIA DI PALERMO

PROGETTAZIONE:
SINTAGMA S.r.l. - ITALIANA SISTEMI S.r.l.

TIMBRO E FIRMA DEL PROGETTISTA
INGEGNERI DELLA PROVINCIA DI PERUGIA – DOTTORE INGEGNERE NANDO GRANIERI – SETTORE CIVILE E AMBIENTALE, SETTORE INDUSTRIALE, SETTORE DELL'INFORMAZIONE

PROGETTO DEFINITIVO

CONTRATTO APPLICATIVO n.9/2017 - A.Q. n.341/2016 del 29/11/2016
Progettazione definitiva delle opere civili ed armamento
per il ripristino della linea Palermo - Trapani via Milo

CORPO STRADALE
STATO DI PROGETTO
Sezioni trasversali - Tav.23 di 93

SCALA 1:200
Foglio - di -

PROGETTO/ANNO	SOTTOPR.	LIVELLO	NOME DOC.	PROGR.OP.	FASE FUNZ.	NUMERAZ.
3 0 4 8 1 7	S 0 1	P D	T S R T	0 5	0 0 0	E 0 1 2 1

Rev.	Descrizione	Redatto (Progettista)	Verificato (Progettista)	Approvato (Progettista)	Verificato Team Ver. (RFI)	Verificato C.P. (RFI)	Approvato (RFI)	Autorizzato (RFI)
A	Emissione	OTT. 18 M. De Turzi	OTT. 18 Ing. Nani	OTT. 18 Ing. Granieri	D.T.	D.T.	Ing. Martinelli	Ing. Palazzo
B	Recep. Istruttoria	Luglio '19 M. De Turzi	Luglio '19 Ing. Nani	Luglio '19 Ing. Granieri	D.T.	D.T.	Ing. Martinelli	Ing. Palazzo

LINEA | SEDE TECN. | NOME DOC. | NUMERAZ.

Verificato e trasmesso	Data	Convalidato	Data	Archiviato	Data

Nome File: 304817_S01_PD_TSRT_05_000_E0121