PROFILO TOTALE

SEZIONE 476

PROGRESSIVA 95675.00

SCAVO FOSSO DX
FD1 1.90 m^2
SCAVO FOSSO SX
FS1 2.16 m^2
STERRO
ST1 7.35 m^3
ST2 2.70 m^3
ST3 4.15 m^3
Totale: 14.20 m^3

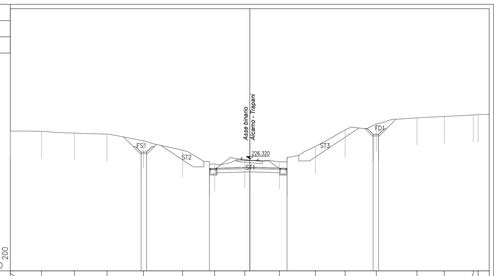

PROGRESSIVE TERRENO	22.10	19.22	16.19	13.19	9.62	6.20	3.24	0.46	2.74	6.05	8.80	11.68	15.43	17.96	20.83	21.06
PARZIALI TERRENO	2.88	3.03	3.01	3.36	3.62	2.96	2.78	3.20	3.31	2.75	2.88	3.75	2.53	2.67	1.47	
QUOTE TERRENO	229.60	229.88	229.71	229.62	229.00	227.14	225.86	226.19	226.05	227.46	229.00	229.66	230.12	229.24	229.36	226.42
PROGRESSIVE PROGETTO					19.03 19.03	3.73	0.00	3.44				11.39 11.39				
PARZIALI PROGETTO					0.50	3.73		3.44				0.50				
QUOTE PROGETTO					229.96 229.96	225.44		225.95	225.45			229.60 229.60				

PROFILO TOTALE

SEZIONE 477

PROGRESSIVA 95700.00

SCAVO FOSSO DX
FD1 3.28 m^2
SCAVO FOSSO SX
FS1 1.21 m^2
STERRO
ST1 6.72 m^3
ST2 3.39 m^3
ST3 2.16 m^3
Totale: 12.27 m^3

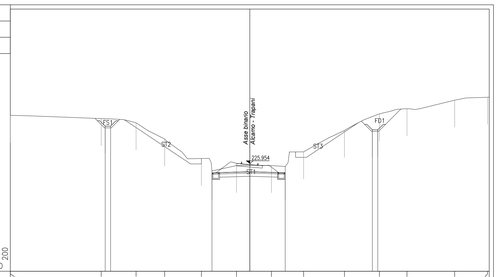

PROGRESSIVE TERRENO	22.10	13.71	10.50	7.66	4.46	1.22	2.00	4.97	8.74	11.97	14.51	18.92			
PARZIALI TERRENO	8.39	3.21	2.64	3.40	3.24	3.22	2.97	3.77	3.23	2.54	4.41	3.03			
QUOTE TERRENO	230.35	230.09	230.71	230.21	229.41	225.75	225.75	227.03	229.00	230.53	231.00	231.79	232.06	231.93	231.95
PROGRESSIVE PROGETTO		13.39 13.39				3.49	0.00	3.27				11.31 11.81			
PARZIALI PROGETTO		0.50				3.49		3.27				0.50			
QUOTE PROGETTO		229.39 229.39				225.98		225.19	225.69			229.95 229.95			

PROFILO TOTALE

SEZIONE 478

PROGRESSIVA 95725.00

SCAVO FOSSO DX
FD1 1.39 m^2
SCAVO FOSSO SX
FS1 1.30 m^2
STERRO
ST1 6.69 m^3
ST2 8.98 m^3
ST3 16.25 m^3
Totale: 31.90 m^3

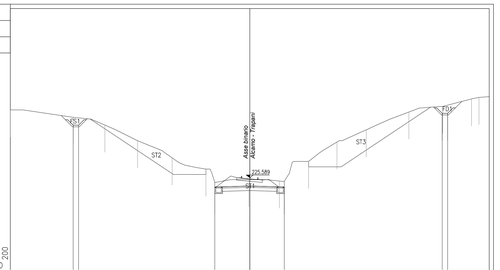

PROGRESSIVE TERRENO	22.10	16.30	13.37	10.36	7.16	4.05	0.08	2.73	5.43	8.05	10.73	14.68	17.52			
PARZIALI TERRENO	5.80	2.93	3.01	3.20	3.11	3.97	2.81	2.70	2.62	2.70	3.93	3.14	2.66	1.62		
QUOTE TERRENO	231.87	231.16	230.45	229.50	227.41	226.38	225.41	225.28	227.00	228.88	230.00	231.65	233.17	233.96	233.00	
PROGRESSIVE PROGETTO		16.30 16.30				3.23	0.00	3.19				17.73 18.23				
PARZIALI PROGETTO		0.50				3.23		3.19				0.50				
QUOTE PROGETTO		232.42 232.42				224.72	224.62	224.73				231.65 231.15				

PROFILO TOTALE

SEZIONE 479

PROGRESSIVA 96055.11

SCAVO FOSSO DX
FD1 1.40 m^3
SCAVO FOSSO SX
FS1 1.47 m^3
STERRO
ST1 6.73 m^3
ST2 5.36 m^3
ST3 7.20 m^3
Totale: 19.29 m^3

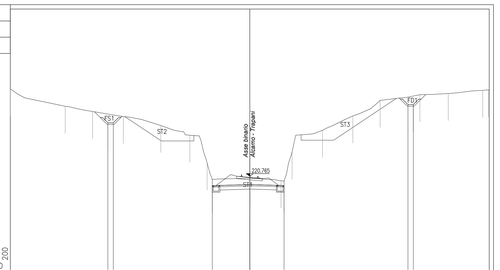

PROGRESSIVE TERRENO	22.10	17.01	14.51	11.61	8.21	5.53	3.93	0.03	2.88	3.91	6.71	9.62	12.03	15.70	18.32	22.10
PARZIALI TERRENO	5.07	2.52	2.84	3.46	2.68	1.60	3.96	2.85	1.03	2.80	2.81	2.51	3.67	2.62	3.18	0.00
QUOTE TERRENO	228.87	227.22	226.75	226.28	225.45	224.58	223.00	225.98	225.35	223.00	225.00	226.33	227.77	229.29	228.40	228.66
PROGRESSIVE PROGETTO			13.10 12.60				4.46	0.00	3.16				14.10 14.10			
PARZIALI PROGETTO			0.50				3.46		3.16				0.50			
QUOTE PROGETTO			228.28 228.28				219.88		220.00	219.90			227.78 228.28			

PROFILO TOTALE

SEZIONE 480

PROGRESSIVA 96075.00

SCAVO FOSSO DX
FD1 1.32 m^2
SCAVO FOSSO SX
FS1 2.75 m^2
STERRO
ST1 6.08 m^3
ST2 8.15 m^3
ST3 6.87 m^3
Totale: 21.10 m^3

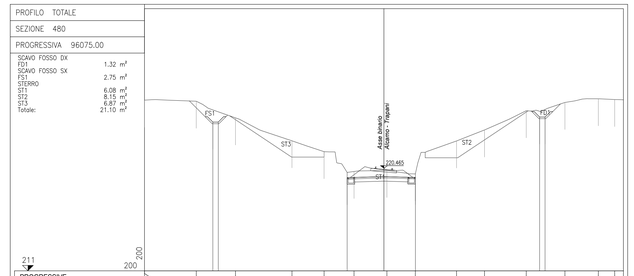

PROGRESSIVE TERRENO	22.10	17.32	13.71	8.49	5.53	2.76	0.27	2.90	6.70	9.38	13.13	16.70	19.79	21.30		
PARZIALI TERRENO	4.78	3.61	5.22	2.96	2.77	3.03	2.63	3.80	2.58	3.85	3.57	3.09	2.31			
QUOTE TERRENO	226.70	226.88	225.11	223.00	222.00	220.17	220.26	223.05	222.06	224.00	225.76	226.54	226.88	226.61		
PROGRESSIVE PROGETTO			15.95 15.95			3.40	0.00	2.91			14.37 14.87					
PARZIALI PROGETTO			0.50			3.40		2.91			0.50					
QUOTE PROGETTO			226.71 226.71			219.60	219.70	219.61			226.26 226.26					

PROFILO TOTALE

SEZIONE 481

PROGRESSIVA 96100.00

SCAVO FOSSO DX
FD1 1.12 m^2
SCAVO FOSSO SX
FS1 1.11 m^2
STERRO
ST1 17.56 m^3
ST2 11.55 m^3
Totale: 29.11 m^3
INERBIMENTO
i1 0.50 m
i2 9.47 m
Totale: 9.97 m

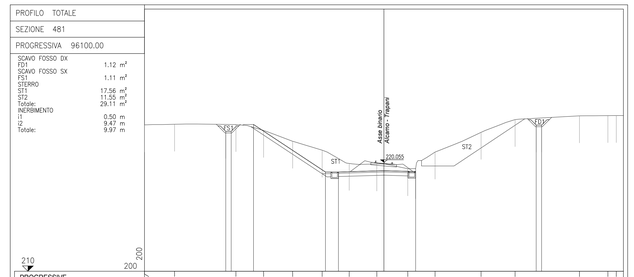

PROGRESSIVE TERRENO	22.10	19.33	13.66	11.11	8.43	5.71	3.20	0.66	2.20	4.72	8.07	12.11	18.04	20.87	21.45	
PARZIALI TERRENO	2.77	5.67	2.55	2.68	2.72	2.51	2.54	2.86	2.52	4.25	3.14	5.93	2.63	1.43		
QUOTE TERRENO	223.51	222.87	223.54	223.00	222.00	221.18	219.96	219.00	219.46	221.00	222.82	224.00	224.37	224.38		
PROGRESSIVE PROGETTO			14.60 14.10	12.04		6.40	4.20	0.00	2.91			14.05 14.55				
PARZIALI PROGETTO			0.50		6.64	1.20	5.4020	2.93				0.50				
QUOTE PROGETTO			222.91 222.91	223.55		219.16	219.16	219.29	219.20			223.50 223.50				

PROFILO TOTALE

SEZIONE 482

PROGRESSIVA 96125.00

SCAVO FOSSO DX
FD1 1.19 m^2
SCAVO FOSSO SX
FS1 1.02 m^2
STERRO
ST1 15.51 m^3
ST2 9.62 m^3
Totale: 25.13 m^3
INERBIMENTO
i1 7.60 m
i2 0.50 m
Totale: 8.10 m

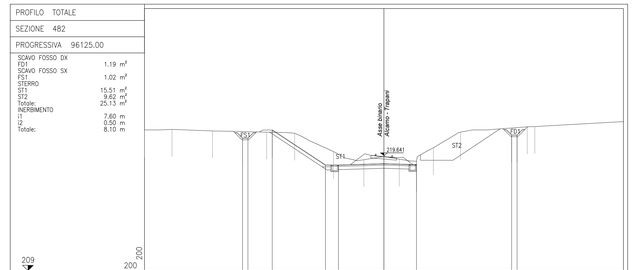

PROGRESSIVE TERRENO	22.10	19.56	15.83	10.82	8.24	4.65	1.85	1.42	4.66	7.07	13.23	19.53				
PARZIALI TERRENO	2.54	3.73	5.01	2.58	3.59	2.80	3.27	3.14	2.51	6.16	8.87					
QUOTE TERRENO	222.60	222.00	221.90	221.79	221.60	220.00	219.25	219.30	220.35	221.79	223.21					
PROGRESSIVE PROGETTO			13.05 12.55	10.31	6.40	4.20	0.00	3.01			13.73 14.23					
PARZIALI PROGETTO			0.50	4.91	1.20	5.4020	3.01				0.50					
QUOTE PROGETTO			221.24 221.24	221.68	218.75	219.75	218.87	218.78			222.71 222.71					

PROFILO TOTALE

SEZIONE 483

PROGRESSIVA 96150.00

SCAVO FOSSO DX
FD1 0.98 m^2
SCAVO FOSSO SX
FS1 1.09 m^2
STERRO
ST1 19.15 m^3
INERBIMENTO
i1 4.87 m
i2 6.48 m
i3 0.50 m
i4 0.50 m
Totale: 12.35 m

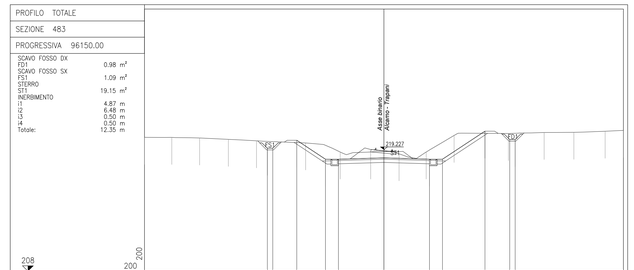

PROGRESSIVE TERRENO	22.10	19.59	17.01	14.36	11.76	7.23	4.54	1.22	1.39	3.90	6.47	11.49	14.79	17.53	20.42	22.10
PARZIALI TERRENO	2.52	2.57	2.65	2.60	4.53	3.19	2.82	2.61	2.51	2.57	5.02	3.30	2.74	2.89	1.68	
QUOTE TERRENO	220.36	220.35	220.29	220.17	220.03	219.84	219.00	219.00	218.84	219.00	220.53	220.71	220.80	220.82	220.92	221.05
PROGRESSIVE PROGETTO					10.26 10.26	6.40	4.20	0.00		4.20	6.60	9.32	11.61 12.11			
PARZIALI PROGETTO					0.50	2.64	1.20	5.4020	4.20	1.20	5.12192		0.50			
QUOTE PROGETTO					219.76 219.76	220.08	218.33	218.33	218.64	218.33	219.32	220.22	220.15 220.15			

PROFILO TOTALE

SEZIONE 484

PROGRESSIVA 96175.00

SCAVO FOSSO DX
FD1 0.95 m^2
SCAVO FOSSO SX
FS1 0.77 m^2
STERRO
ST1 12.42 m^3
INERBIMENTO
i1 0.50 m
i2 2.87 m
i3 0.50 m
i4 4.31 m
Totale: 7.98 m

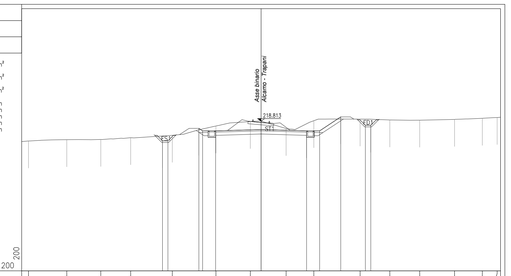

PROGRESSIVE TERRENO	22.10	21.47	17.94	14.60	13.04	8.20	4.17	1.00	2.31	4.87	9.13	11.88	14.54	17.86	20.42	21.79
PARZIALI TERRENO	2.76	2.55	2.93	5.66	4.03	3.17	3.31	2.56	4.26	2.75	2.76	3.22	2.56	1.68		
QUOTE TERRENO	219.08	217.10	217.13	217.28	217.51	219.37	219.78	219.13	219.65	219.20	216.92	218.90	219.08	219.08	219.15	
PROGRESSIVE PROGETTO					4.10 4.10	4.20	0.00		4.20	5.40	7.98	10.13 10.13				
PARZIALI PROGETTO					0.50	0.30	5.78	1.20	4.20	1.20	1.95	0.50				
QUOTE PROGETTO					217.00 217.00	218.18 218.18	217.92		218.65	217.92 217.92	219.21	218.43 218.43				

PROFILO TOTALE

SEZIONE 485

PROGRESSIVA 96200.00

SCAVO FOSSO DX
FD1 0.97 m^2
SCAVO FOSSO SX
FS1 0.97 m^2
RILEVATO
Ri1 22.05 m^3
STERRO
ST1 41.05 m^3
INERBIMENTO
i1 5.15 m
i2 3.33 m
Totale: 8.48 m

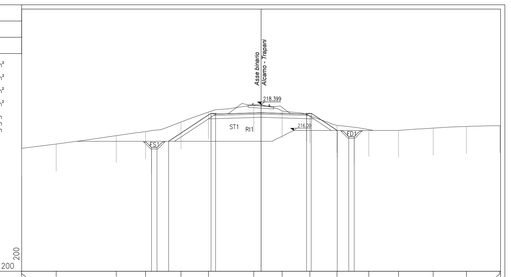

PROGRESSIVE TERRENO	22.10	18.92	13.38	10.67	7.40	4.66	0.65	1.94	4.50	7.00	9.94	12.69	15.88	18.95	22.04	
PARZIALI TERRENO	3.18	5.54	2.71	3.27	2.54	4.18	2.62	2.56	2.50	2.94	2.75	3.19	3.07	3.09	0.05	
QUOTE TERRENO	214.95	214.74	215.52	215.88	216.77	217.69	219.36	217.81	217.34	216.46	216.00	216.00	216.23	216.36	216.41	
PROGRESSIVE PROGETTO					0.11 0.11	4.60 4.60	0.00		4.60 4.60	7.02	8.00 8.00					
PARZIALI PROGETTO					0.50	4.10	4.60	3.92	0.42	4.20	0.50					
QUOTE PROGETTO					214.43 214.43	215.00 215.00	217.51	217.83	217.83	217.83 217.83	216.50 216.50					

PROFILO TOTALE

SEZIONE 486

PROGRESSIVA 96225.00

SCAVO FOSSO DX
FD1 0.96 m^2
SCAVO FOSSO SX
FS1 0.96 m^2
RILEVATO
Ri1 42.08 m^3
Ri2 1.06 m^3
Totale: 43.14 m^3
STERRO
ST1 54.96 m^3
INERBIMENTO
i1 7.32 m
i2 6.98 m
Totale: 14.30 m

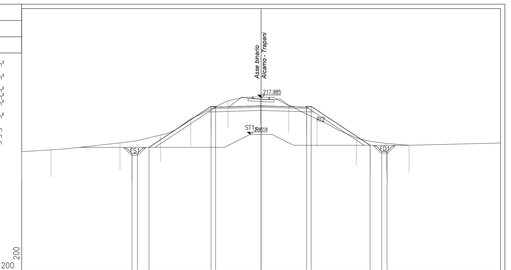

PROGRESSIVE TERRENO	22.10	19.40	13.03	9.27	6.50	3.38	0.06	2.54	5.17	8.78	11.58	13.68				
PARZIALI TERRENO	2.70	6.37	3.76	2.77	3.44	3.00	2.60	2.63	3.61	2.78	10.54					
QUOTE TERRENO	213.00	213.16	213.79	214.52	216.00	217.60	218.04	217.81	216.00	214.26	213.74	213.08				
PROGRESSIVE PROGETTO			11.42 11.42	10.39	4.88 4.88		0.00		4.88 4.88	10.06	11.62 11.62					
PARZIALI PROGETTO			0.50	5.73	0.42	4.20		4.20	0.42	1.56	0.50					
QUOTE PROGETTO			212.92 212.92	213.39	217.46 217.46	217.22		217.09 217.09	217.22	215.68 215.68	213.01 213.01					

PROFILO TOTALE

SEZIONE 487

PROGRESSIVA 96250.00

SCAVO FOSSO DX
FD1 1.59 m^2
SCAVO FOSSO SX
FS1 0.99 m^2
RILEVATO
Ri1 87.14 m^3
Ri2 5.55 m^3
Ri3 0.05 m^3
Ri4 0.49 m^3
Ri5 10.57 m^3
Ri6 0.28 m^3
Ri7 0.28 m^3
Totale: 104.35 m^3
STERRO
ST1 80.45 m^3
ST2 0.04 m^3
ST3 6.41 m^3
Totale: 86.90 m^3
INERBIMENTO
i1 7.93 m
i2 11.62 m
Totale: 19.55 m

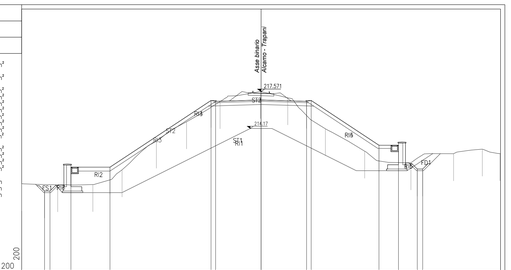

PROGRESSIVE TERRENO	22.10	18.77	15.53	12.84	9.67	6.88	3.79	0.06	2.46	5.93	9.56	13.83	17.77	20.42	22.05	
PARZIALI TERRENO	3.33	3.24	2.69	3.17	2.79	3.09	3.73	2.52	3.47	3.63	4.27	3.94	2.65	1.68		
QUOTE TERRENO	209.87	209.87	209.00	210.35	213.00	214.79	214.65	217.59	217.00	214.14	212.08	211.00	211.84	212.27	211.85	
PROGRESSIVE PROGETTO			19.86 19.86	17.56	13.95	4.88 4.88	0.00		4.88 4.88		10.58	12.08	14.41 14.91			
PARZIALI PROGETTO			0.50	3.61	9.33	0.42	4.20		0.42	6.26	1.80		0.50			
QUOTE PROGETTO			208.40 208.40	210.00	210.00	218.98 218.98	216.80		218.98 218.98	212.61	210.41	210.41	210.92 210.92			

COMMITTENTE:

RFI RETE FERROVIARIA ITALIANA
GRUPPO FERROVIE DELLO STATO ITALIANE

DIREZIONE INVESTIMENTI PROGETTI PALERMO

SOGGETTO TECNICO:

RFI RETE FERROVIARIA ITALIANA
GRUPPO FERROVIE DELLO STATO ITALIANE

DIREZIONE TERRITORIALE PRODUZIONE DI PALERMO
S. O. INGEGNERIA DI PALERMO

PROGETTAZIONE:

SINTAGMA S.r.l. - ITALIANA SISTEMI S.r.l.

TIMBRO E FIRMA DEL PROGETTISTA

ORDINE DELLA PROVINCIA DI PALERMO
DOTTORE INGEGNERE
MARCO GRANIERI
SEZIONE A
SETTORE a) CIVILE E AMBIENTALE
SETTORE b) INDUSTRIALE
SETTORE c) DELL'INFORMAZIONE

PROGETTO DEFINITIVO

CONTRATTO APPLICATIVO n.9/2017 - A.Q. n.341/2016 del 29/11/2016
Progettazione definitiva delle opere civili ed armamento
per il ripristino della linea Palermo - Trapani via Milo

CORPO STRADALE
STATO DI PROGETTO
Sezioni trasversali - Tav.41 di 93

SCALA 1:200
Foglio - di -

PROGETTO/ANNO	SOTTOPR.	LIVELLO	NOME DOC.	PROGR.OP.	FASE FUNZ.	NUMERAZ.
S 0 4 8 1 7	S 0 1	P D	T S R T	0 5	0 0 0	E 0 1 3 9

		Progettista			RFI			
Rev.	Descrizione	Redatto	Verificato	Approvato	Verificato Tecon Ver.	Verificato C.P.	Approvato	Autorizzato
A	Emissione	OTT. 18	OTT. 18	OTT. 18				
		M. De Turci	Ing. Nani	Ing. Granieri	D.T.	D.T.	Ing. Martinelli	Ing. Palazzo
B	Recep. Istruttoria	Luglio '19	Luglio '19	Luglio '19				
		M. De Turci	Ing. Nani	Ing. Granieri	D.T.	D.T.	Ing. Martinelli	Ing. Palazzo

UINEA	SEDE TECN.	NOME DOC.	NUMERAZ.

Verificato e trasmesso	Data	Convalidato	Data	Archiviato	Data

Nome File: 304817_S01_PD_TSRT_05_000_E0139