PROFILO TOTALE

SEZIONE 600

PROGRESSIVA 99700.00

SCAVO FOSSO DX
FD1 0.96 m²
STERRO
ST1 7.00 m²
INERBIMENTO
i1 0.50 m
i2 0.50 m
i3 2.23 m
i4 3.97 m
Totale: 7.20 m

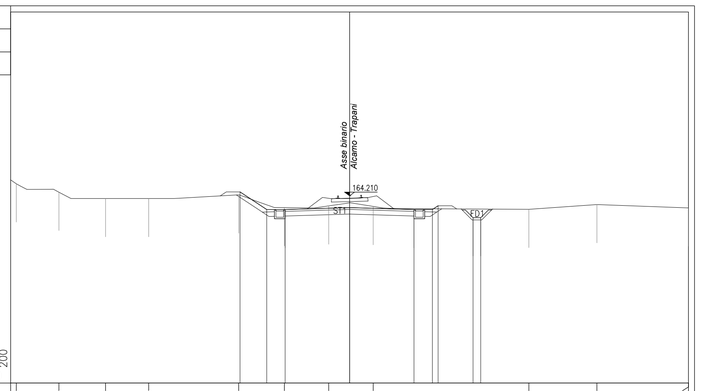

PROGRESSIVE TERRENO	-21.74	-18.95	-15.91	-13.10	-7.23	-4.25	-1.36	1.54	11.69	16.13	22.10
PARZIALI TERRENO	2.52	3.02	2.86	2.79	3.68	2.98	2.89	2.90	10.15	4.44	5.97
QUOTE TERRENO	165.00	164.45	164.04	164.04	164.28	163.45	163.56	163.52	163.33	163.65	163.42
PROGRESSIVE PROGETTO	-7.14	-5.40	-4.20	0.00	4.20	5.40	5.77	8.06	8.56		
PARZIALI PROGETTO	1.74	1.20	4.20	4.20	1.20	0.37	0.50				
QUOTE PROGETTO	164.47	163.32	163.32	163.44	163.32	163.32	163.37	162.79	162.79		

PROFILO TOTALE

SEZIONE 601

PROGRESSIVA 99750.00

SCAVO FOSSO DX
FD1 0.86 m²
STERRO
ST1 7.98 m²
INERBIMENTO
i1 0.50 m
i2 2.37 m
i3 3.53 m
i4 0.50 m
Totale: 6.90 m

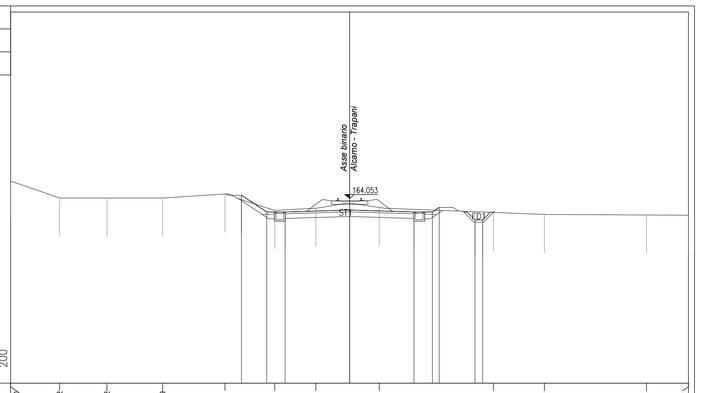

PROGRESSIVE TERRENO	-22.10	-18.92	-15.82	-12.19	-8.12	-4.88	-2.20	1.93	9.38	12.70	19.36	22.10
PARZIALI TERRENO	3.18	3.10	3.63	4.07	3.24	2.68	4.13	7.45	3.32	6.66	2.74	
QUOTE TERRENO	165.15	164.07	164.07	164.07	164.33	163.26	163.40	163.49	163.13	163.00	162.96	162.95
PROGRESSIVE PROGETTO	-7.05	-5.40	-4.20	0.00	4.20	5.40	5.85	8.18	8.68			
PARZIALI PROGETTO	1.65	1.20	4.20	4.20	1.20	0.45	0.50					
QUOTE PROGETTO	164.25	163.16	163.16	163.29	163.16	163.16	163.40	162.65	162.65			

PROFILO TOTALE

SEZIONE 602

PROGRESSIVA 99800.00

SCAVO FOSSO DX
FD1 0.86 m²
STERRO
ST1 10.48 m²
INERBIMENTO
i1 4.01 m
i2 0.50 m
i3 2.68 m
i4 0.50 m
Totale: 7.69 m

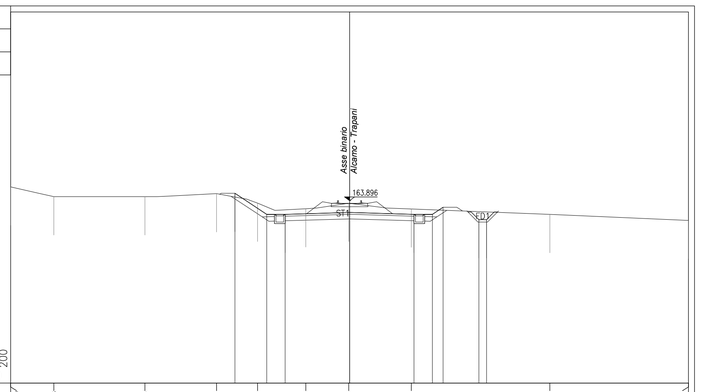

PROGRESSIVE TERRENO	-22.10	-19.28	-13.34	-9.67	-6.00	-2.85	-0.05	4.02	13.07	22.10
PARZIALI TERRENO	2.82	5.94	4.67	2.67	3.15	2.80	4.07	9.05	9.03	
QUOTE TERRENO	164.80	164.16	164.16	164.35	163.73	163.37	163.73	163.36	163.00	162.61
PROGRESSIVE PROGETTO	-7.48	-5.40	-4.20	0.00	4.20	5.40	6.10	8.43	8.93	
PARZIALI PROGETTO	2.08	1.20	4.20	4.20	1.20	0.70	0.50			
QUOTE PROGETTO	164.38	163.00	163.00	163.13	163.00	163.00	163.47	162.65	162.65	

PROFILO TOTALE

SEZIONE 603

PROGRESSIVA 99850.00

SCAVO FOSSO DX
FD1 0.70 m²
RILEVATO
RI1 0.06 m²
STERRO
ST1 10.28 m²
INERBIMENTO
i1 0.50 m
i2 2.87 m
i3 0.50 m
i4 4.24 m
Totale: 8.11 m

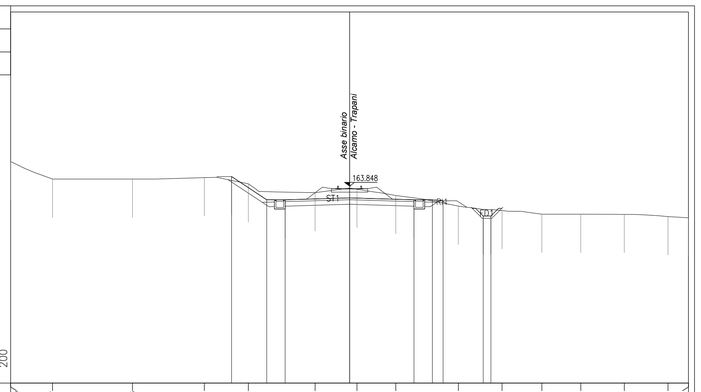

PROGRESSIVE TERRENO	-22.10	-19.37	-14.16	-9.47	-6.60	-2.25	0.48	3.02	7.09	9.95	12.54	15.08	17.92	20.77	22.10
PARZIALI TERRENO	2.73	5.21	4.69	2.87	4.35	2.73	2.54	4.07	2.86	2.59	2.54	2.84	2.85	1.33	
QUOTE TERRENO	165.44	164.31	164.31	164.40	164.00	163.42	163.64	163.24	162.54	162.25	162.02	162.01	162.00	161.86	161.79
PROGRESSIVE PROGETTO	-7.70	-5.40	-4.20	0.00	4.20	5.40	6.10	8.22	8.72						
PARZIALI PROGETTO	2.30	1.20	4.20	4.20	1.20	0.70	0.50								
QUOTE PROGETTO	164.47	162.96	162.96	163.08	162.96	162.96	162.89	161.90	161.90						

PROFILO TOTALE

SEZIONE 604

PROGRESSIVA 99900.00

SCAVO FOSSO DX
FD1 0.96 m²
SCAVO FOSSO SX
FS1 0.96 m²
RILEVATO
RI1 6.63 m²
RI2 0.23 m²
Totale: 6.86 m²
STERRO
ST1 16.52 m²
INERBIMENTO
i1 3.74 m
i2 1.70 m
Totale: 5.44 m

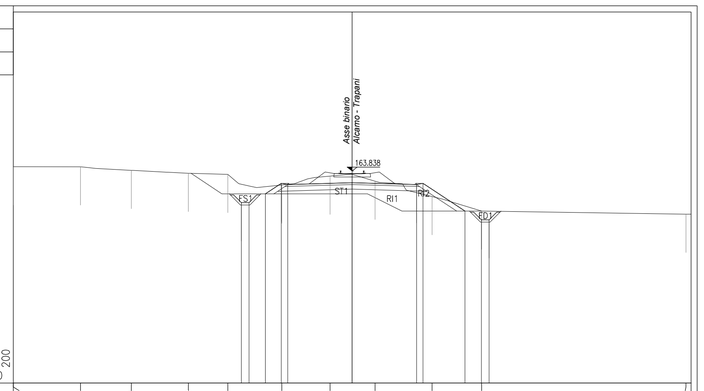

PROGRESSIVE TERRENO	-22.10	-17.72	-14.41	-10.69	-8.11	-4.59	-1.45	1.50	5.21	8.44	21.77		
PARZIALI TERRENO	4.38	3.31	3.72	2.58	3.52	3.14	2.95	3.71	3.23	13.33	0.33		
QUOTE TERRENO	164.11	164.11	163.87	163.68	163.61	162.92	163.50	163.17	162.16	161.22	161.02		
PROGRESSIVE PROGETTO	-7.23	-5.40	-4.20	0.00	4.20	5.40	5.66	6.46	7.36	8.43	8.93		
PARZIALI PROGETTO	0.50	1.04	0.42	5.66	4.20	4.20	0.42	0.92	1.07	0.50			
QUOTE PROGETTO	161.77	161.77	162.34	162.92	163.07	163.07	163.02	162.49	161.22	160.65	160.65		

PROFILO TOTALE

SEZIONE 605

PROGRESSIVA 99950.00

SCAVO FOSSO DX
FD1 0.93 m²
RILEVATO
RI1 25.07 m²
RI2 0.80 m²
Totale: 25.87 m²
STERRO
ST1 27.05 m²
ST2 4.26 m²
Totale: 31.31 m²
INERBIMENTO
i1 5.93 m
i2 3.40 m
Totale: 9.33 m

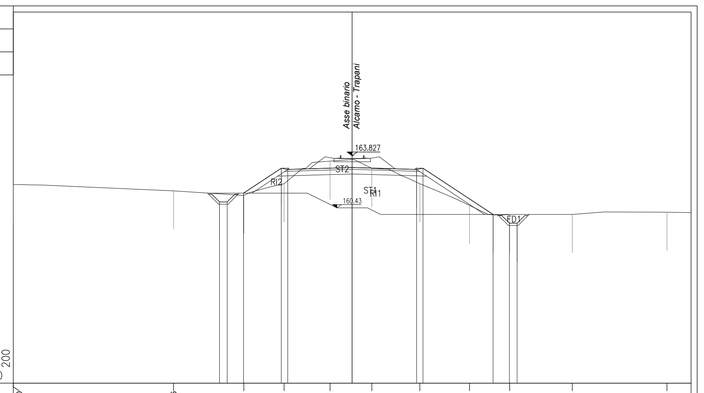

PROGRESSIVE TERRENO	-22.10	-11.65	-7.06	-4.44	-1.44	1.28	4.42	7.65	10.27	14.36	20.53			
PARZIALI TERRENO	10.45	4.59	2.62	3.00	2.72	3.14	3.23	2.62	4.09	6.17	1.57			
QUOTE TERRENO	161.96	161.54	161.24	162.00	163.48	163.00	162.00	160.59	160.00	160.00	160.15			
PROGRESSIVE PROGETTO	-8.65	-8.13	-7.06	-4.46	-4.20	0.00	4.20	4.62	9.19	10.26	10.78			
PARZIALI PROGETTO	0.50	2.08	0.42	4.20	4.20	0.42	4.57	0.50						
QUOTE PROGETTO	160.82	160.82	161.39	162.81	163.06	163.06	163.01	160.00	159.43	159.43				

PROFILO TOTALE

SEZIONE 606

PROGRESSIVA 99975.00

SCAVO FOSSO DX
FD1 0.95 m²
RILEVATO
RI1 30.10 m²
RI2 1.23 m²
Totale: 31.33 m²
STERRO
ST1 30.80 m²
ST2 4.07 m²
Totale: 34.87 m²
INERBIMENTO
i1 6.72 m
i2 4.47 m
Totale: 11.19 m

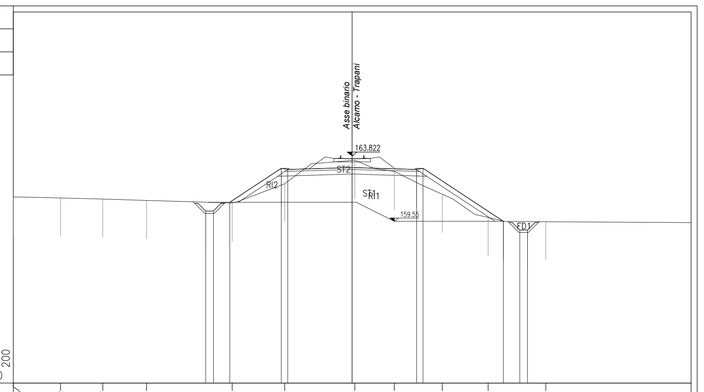

PROGRESSIVE TERRENO	-22.10	-19.02	-16.27	-13.41	-7.83	-4.40	0.17	2.75	5.87	8.87	12.63
PARZIALI TERRENO	3.08	2.75	2.86	5.58	3.43	4.57	2.58	3.12	3.00	3.76	9.47
QUOTE TERRENO	161.14	161.08	161.00	160.91	163.74	162.00	163.54	162.81	161.32	159.81	159.52
PROGRESSIVE PROGETTO	-9.55	-9.05	-7.98	-4.46	-4.20	0.00	4.20	4.62	9.86	10.93	11.43
PARZIALI PROGETTO	0.50	3.36	0.42	4.20	4.20	0.42	5.24	0.50			
QUOTE PROGETTO	160.22	160.22	160.79	162.81	163.05	163.05	163.01	159.55	158.98	158.98	

PROFILO TOTALE

SEZIONE 607

PROGRESSIVA 100000.00

SCAVO FOSSO DX
FD1 1.04 m²
RILEVATO
RI1 39.45 m²
RI2 0.83 m²
Totale: 40.28 m²
STERRO
ST1 40.63 m²
ST2 3.89 m²
Totale: 44.52 m²
INERBIMENTO
i1 5.92 m
i2 7.34 m
Totale: 13.26 m

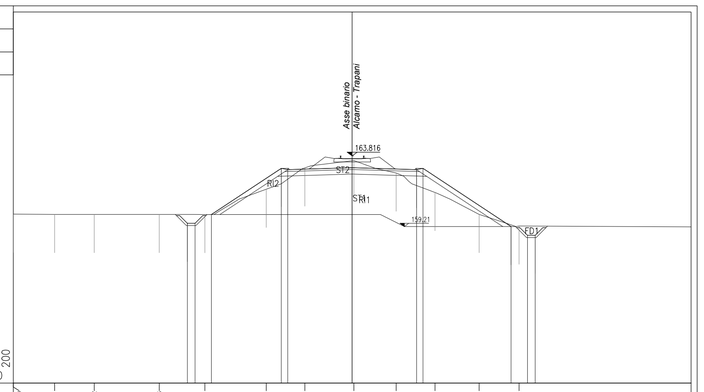

PROGRESSIVE TERRENO	-22.10	-19.41	-16.82	-12.58	-9.61	-5.60	-3.08	0.11	2.87	5.40	8.28	10.88		
PARZIALI TERRENO	2.69	2.59	4.24	2.97	4.01	2.51	3.20	2.76	2.53	2.88	2.60	11.22		
QUOTE TERRENO	160.02	160.00	160.00	160.00	160.00	161.65	163.04	163.51	162.70	161.43	160.00	159.24		
PROGRESSIVE PROGETTO	-10.75	-10.25	-9.18	-4.46	-4.20	0.00	4.20	4.62	10.36	11.43	11.93			
PARZIALI PROGETTO	0.50	4.56	0.42	4.20	4.20	0.42	6.16	0.50						
QUOTE PROGETTO	159.42	159.42	159.99	162.81	163.05	163.05	163.00	159.21	158.64	158.64				

COMMITTENTE:

RFI RETE FERROVIARIA ITALIANA
GRUPPO FERROVIE DELLO STATO ITALIANE

DIREZIONE INVESTIMENTI PROGETTI PALERMO

SOGGETTO TECNICO:

RFI RETE FERROVIARIA ITALIANA
GRUPPO FERROVIE DELLO STATO ITALIANE

DIREZIONE TERRITORIALE PRODUZIONE DI PALERMO
S. O. INGEGNERIA DI PALERMO

PROGETTAZIONE:

SINTAGMA S.r.l. - ITALIANA SISTEMI S.r.l.

TIMBRO E FIRMA DEL PROGETTISTA

ORDINE DEGLI INGEGNERI DELLA PROVINCIA DI PALERMO
Sezione A
DOTTORE INGEGNERE
MANDO GRANIERI
SETTORE: CIVILE E AMBIENTALE
SETTORE: INDUSTRIALE
SETTORE: DELL'INFORMAZIONE

PROGETTO DEFINITIVO

CONTRATTO APPLICATIVO n.9/2017 - A.Q. n.341/2016 del 29/11/2016

Progettazione definitiva delle opere civili ed armamento

per il ripristino della linea Palermo - Trapani via Milo

CORPO STRADALE
STATO DI PROGETTO
Sezioni trasversali - Tav.52 di 93

SCALA 1:200

Foglio - di -

PROGETTO/ANNO	SOTTOPR.	LIVELLO	NOME DOC.	PROGR.OP.	FASE FUNZ.	NUMERAZ.
3 0 4 8 1 7	S 0 1	P D	T S R T	0 5	0 0 0	E 0 1 5 0

		Progettista			RFI			
Rev.	Descrizione	Redatto	Verificato	Approvato	Verificato Team Ver.	Verificato C.P.	Approvato	Autorizzato
A	Emissione	OTT. 18 M. De Turzi	OTT. 18 Ing. Nani	OTT. 18 Ing. Granieri	D.T.	D.T.	Ing. Martinelli	Ing. Palazzo
B	Recep. Istruttoria	Luglio '19 M. De Turzi	Luglio '19 Ing. Nani	Luglio '19 Ing. Granieri	D.T.	D.T.	Ing. Martinelli	Ing. Palazzo

LINEA	SEDE TECN.	NOME DOC.	NUMERAZ.

Verificato e trasmesso	Data	Convalidato	Data	Archiviato	Data

Nome File: 304817_S01_PD_TSRT_05_000_E0150