PROFILO TOTALE

SEZIONE 608

PROGRESSIVA 100025.00

SCAVO FOSSO DX
FD1 1.04 m^2
SCAVO FOSSO SX
FS1 1.00 m^2
RILEVATO
RI1 44.76 m^2
RI2 1.86 m^2
RI3 2.26 m^2
Totale: 48.88 m^2
STERRO
ST1 45.36 m^2
ST2 3.89 m^2
Totale: 49.25 m^2
INERBIMENTO
i1 7.92 m
i2 7.12 m
Totale: 15.04 m

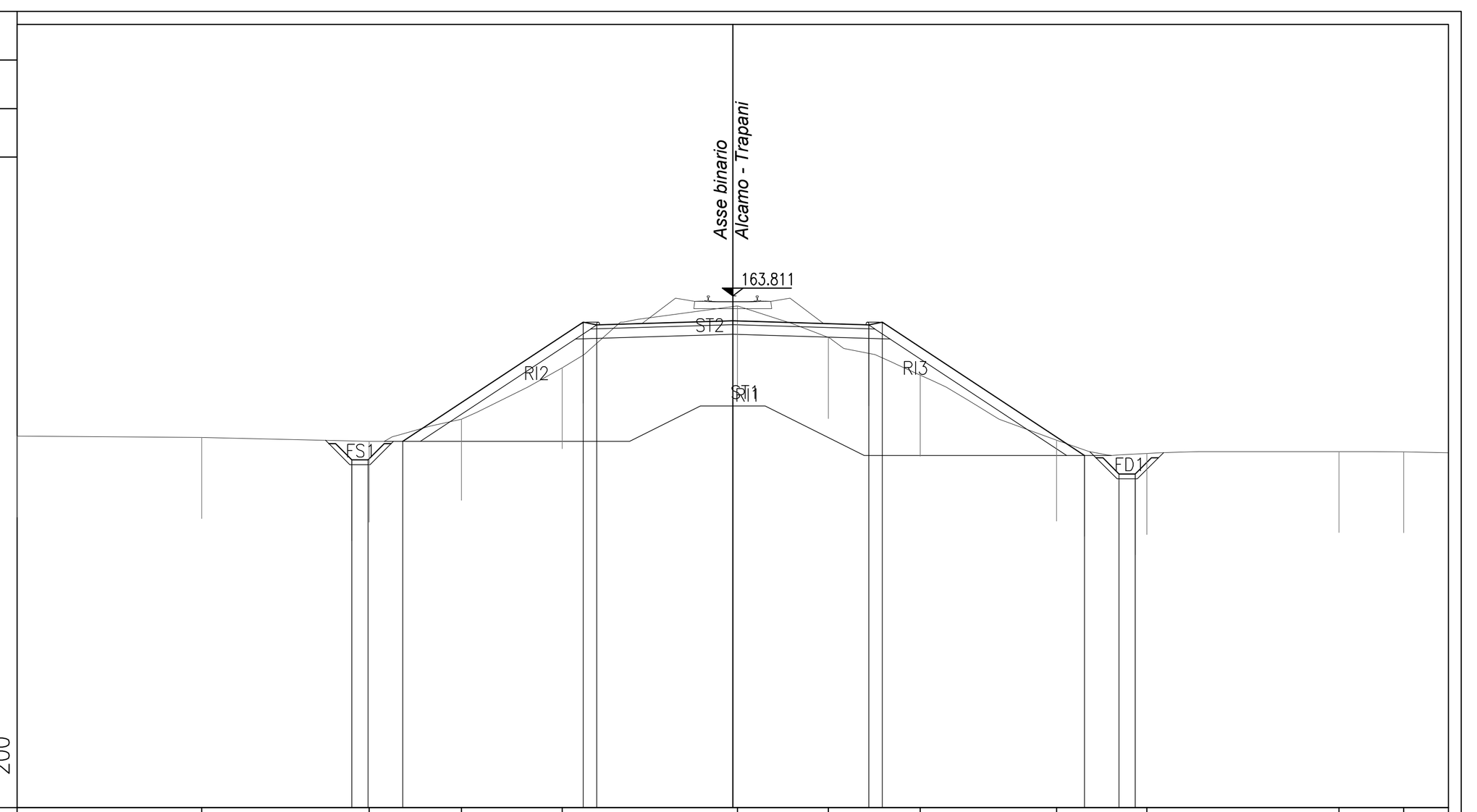

PROGRESSIVE TERRENO	-22.10, -16.40, -11.23, -8.38, -5.27, 0.15, 2.95, 5.79, 10.00, 12.79, 18.72, 20.72
PARZIALI TERRENO	5.70, 5.17, 2.85, 3.11, 5.42, 2.80, 2.84, 4.21, 2.79, 5.93, 3.38
QUOTE TERRENO	159.48, 159.43, 159.32, 160.00, 161.59, 163.50, 162.52, 161.36, 159.35, 158.94, 159.00, 158.99
PROGRESSIVE PROGETTO	-11.76, -11.26, -10.20, -4.62, -4.20, 0.00, 4.20, 4.62, 10.86, 11.93, 12.43
PARZIALI PROGETTO	0.50, 5.58, 0.42, 4.20, 4.20, 0.42, 6.24, 0.50
QUOTE PROGETTO	158.75, 158.75, 159.32, 163.00, 162.92, 163.04, 162.92, 163.00, 158.88, 158.31, 158.31

PROFILO TOTALE

SEZIONE 609

PROGRESSIVA 100050.00

SCAVO FOSSO DX
FD1 1.01 m^2
SCAVO FOSSO SX
FS1 0.96 m^2
RILEVATO
RI1 49.78 m^2
RI2 2.41 m^2
RI3 2.11 m^2
Totale: 54.30 m^2
STERRO
ST1 50.89 m^2
ST2 3.27 m^2
Totale: 54.16 m^2
INERBIMENTO
i1 8.46 m
i2 8.07 m
Totale: 16.53 m

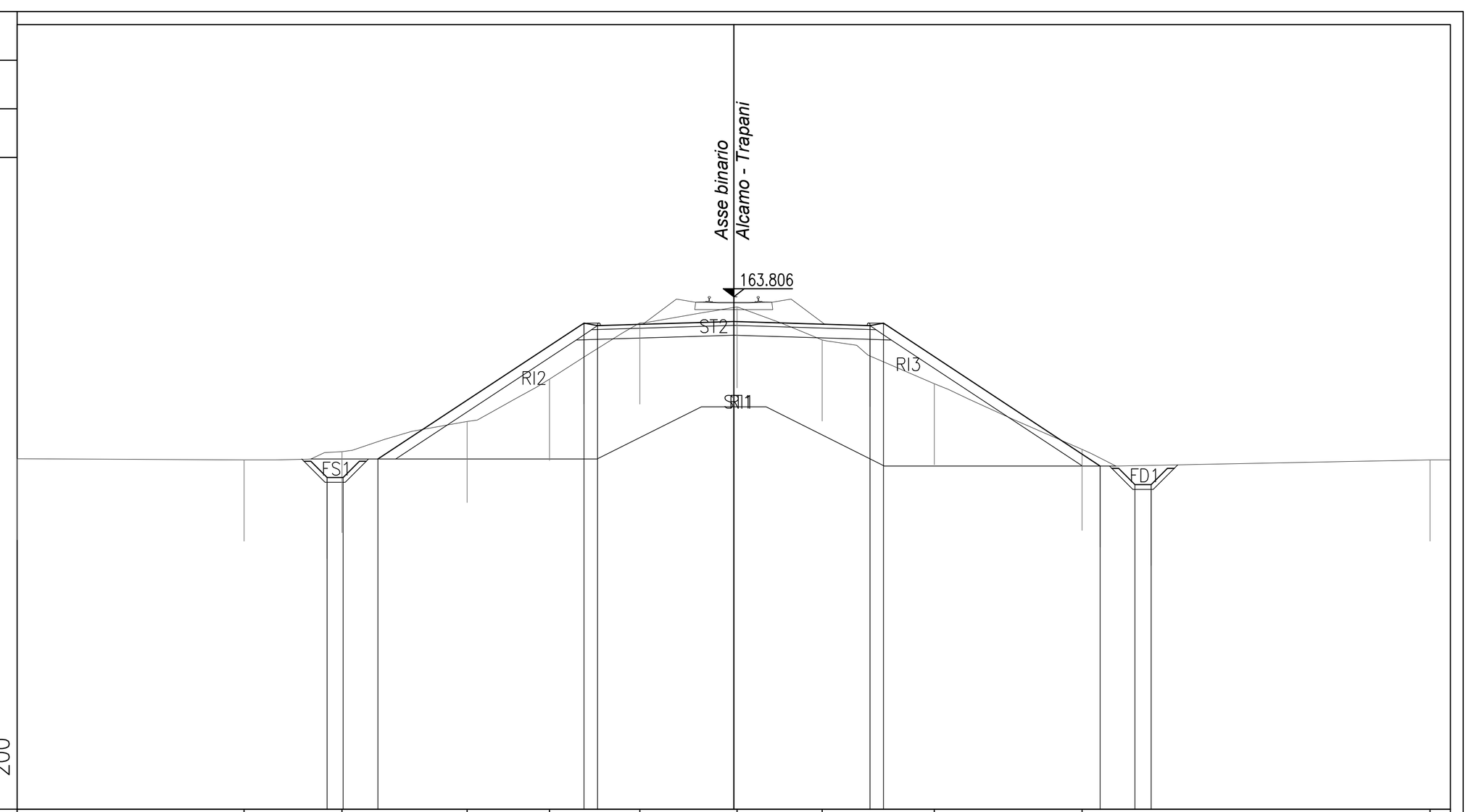

PROGRESSIVE TERRENO	-22.10, -15.11, -12.08, -8.22, -5.68, -2.89, 0.11, 2.73, 6.19, 10.74, 21.48
PARZIALI TERRENO	6.99, 3.03, 3.86, 2.54, 2.79, 3.00, 2.62, 3.46, 4.55, 10.74, 0.62
QUOTE TERRENO	158.81, 158.77, 159.03, 159.96, 161.26, 163.00, 163.49, 162.47, 161.12, 159.10, 158.77
PROGRESSIVE PROGETTO	-12.54, -12.04, -10.98, -4.62, -4.20, 0.00, 4.20, 4.62, 11.30, 12.37, 12.87
PARZIALI PROGETTO	0.50, 6.36, 0.42, 4.20, 4.20, 0.42, 7.68, 0.50
QUOTE PROGETTO	158.23, 158.23, 158.80, 162.99, 162.91, 163.04, 162.91, 162.99, 158.58, 158.01, 158.01

PROFILO TOTALE

SEZIONE 610

PROGRESSIVA 100075.00

SCAVO FOSSO DX
FD1 0.96 m^2
SCAVO FOSSO SX
FS1 0.98 m^2
RILEVATO
RI1 54.80 m^2
RI2 1.81 m^2
RI3 1.94 m^2
Totale: 58.55 m^2
STERRO
ST1 57.37 m^2
ST2 3.28 m^2
Totale: 60.65 m^2
INERBIMENTO
i1 9.50 m
i2 8.50 m
Totale: 18.00 m

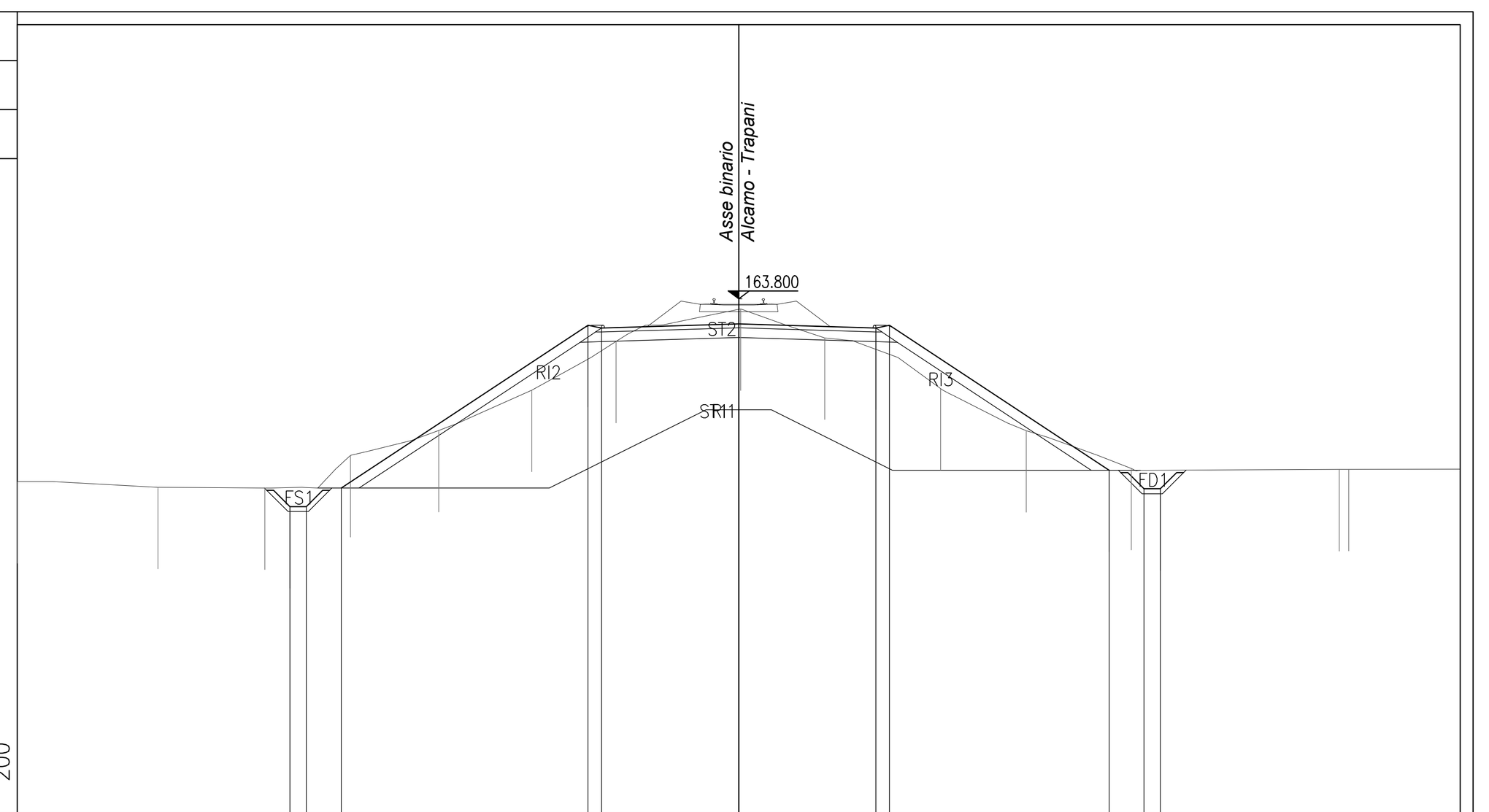

PROGRESSIVE TERRENO	-22.10, -17.79, -14.52, -11.89, -9.19, -6.34, -3.75, 0.06, 2.64, 6.19, 8.81, 12.03, 18.40, 18.69
PARZIALI TERRENO	4.31, 3.27, 2.63, 2.70, 2.85, 2.59, 3.81, 2.58, 3.55, 2.62, 3.22, 6.37, 3.70
QUOTE TERRENO	158.19, 158.02, 158.00, 159.00, 159.77, 161.00, 162.49, 163.49, 162.60, 161.05, 159.76, 158.60, 158.57, 158.57
PROGRESSIVE PROGETTO	-13.75, -13.25, -12.18, -4.62, -4.20, 0.00, 4.20, 4.62, 11.35, 12.42, 12.92
PARZIALI PROGETTO	0.50, 7.56, 0.42, 4.20, 4.20, 0.42, 7.53, 0.50
QUOTE PROGETTO	157.43, 157.43, 158.00, 162.99, 162.91, 163.03, 162.91, 162.99, 158.55, 157.98, 157.98

PROFILO TOTALE

SEZIONE 611

PROGRESSIVA 100100.00

SCAVO FOSSO DX
FD1 0.26 m^2
SCAVO FOSSO SX
FS1 0.96 m^2
RILEVATO
RI1 57.94 m^2
RI2 2.14 m^2
RI3 1.81 m^2
RI4 0.11 m^2
RI5 0.23 m^2
Totale: 62.23 m^2
STERRO
ST1 61.44 m^2
ST2 3.48 m^2
Totale: 64.92 m^2
INERBIMENTO
i1 9.49 m
i2 9.50 m
Totale: 18.99 m

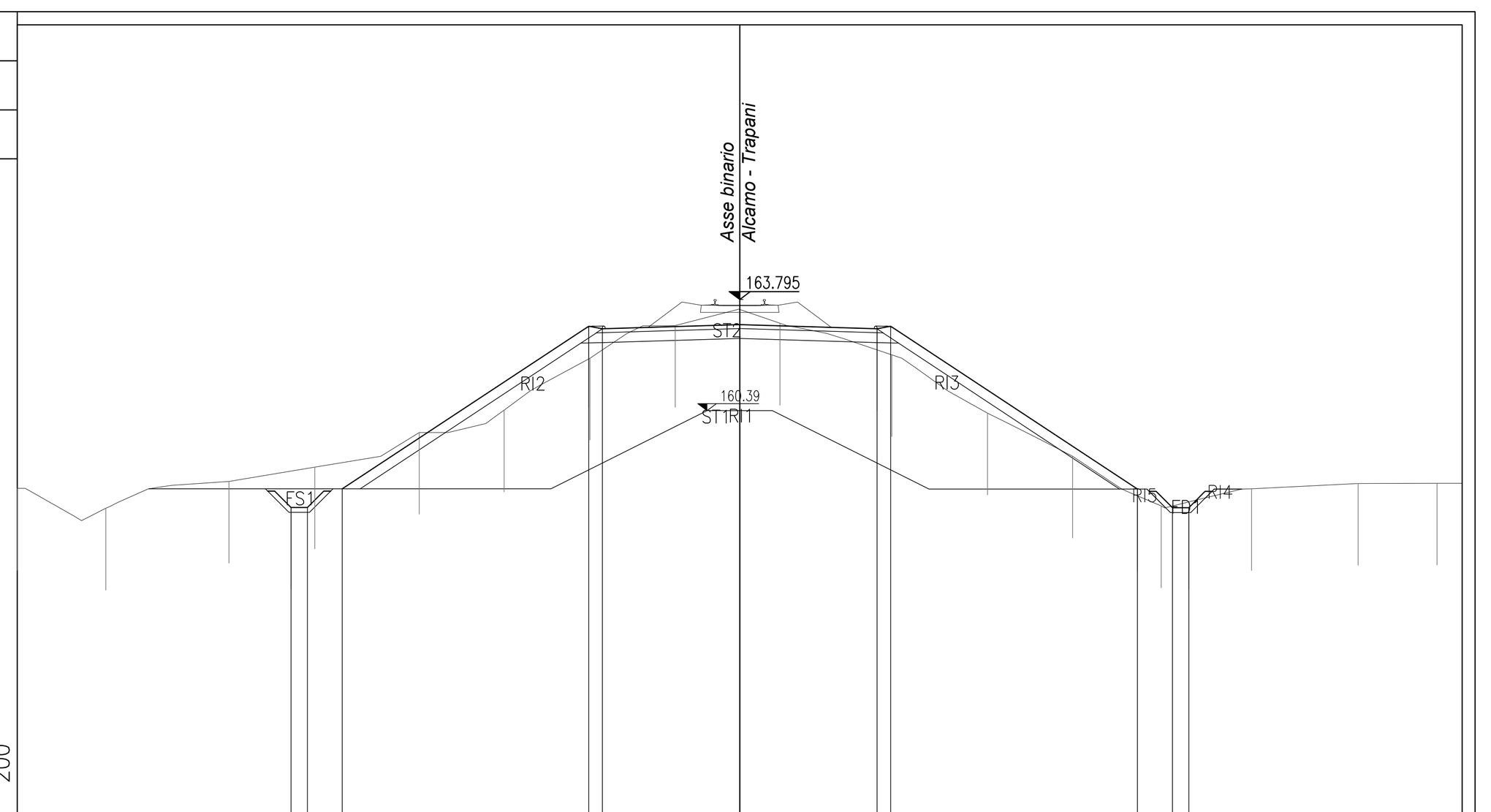

PROGRESSIVE TERRENO	-22.10, -19.39, -15.62, -13.00, -9.80, -7.21, -4.59, -1.97, 1.23, 4.65, 7.58, 10.19, 12.90, 15.66, 18.92, 21.33
PARZIALI TERRENO	2.71, 3.77, 2.62, 3.20, 2.59, 2.62, 2.62, 3.20, 3.42, 2.93, 2.61, 2.71, 2.76, 3.26, 3.18
QUOTE TERRENO	158.02, 157.41, 158.23, 158.67, 159.73, 160.41, 162.00, 163.00, 163.07, 162.11, 160.32, 159.00, 157.48, 158.01, 158.17, 158.17
PROGRESSIVE PROGETTO	-13.73, -13.23, -12.16, -4.62, -4.20, 0.00, 4.20, 4.62, 12.17, 13.24, 13.74
PARZIALI PROGETTO	0.50, 7.54, 0.42, 4.20, 4.20, 0.42, 7.95, 0.50
QUOTE PROGETTO	157.44, 157.44, 158.01, 162.98, 162.90, 163.03, 162.90, 162.98, 158.00, 157.43, 157.43

PROFILO TOTALE

SEZIONE 612

PROGRESSIVA 100125.00

SCAVO FOSSO SX
FS1 0.97 m^2
RILEVATO
RI1 58.24 m^2
RI2 3.18 m^2
RI3 1.41 m^2
Totale: 62.83 m^2
STERRO
ST1 1.08 m^2
ST2 3.68 m^2
ST3 0.05 m^2
Totale: 4.81 m^2
INERBIMENTO
i1 9.49 m
i2 9.48 m
Totale: 18.97 m

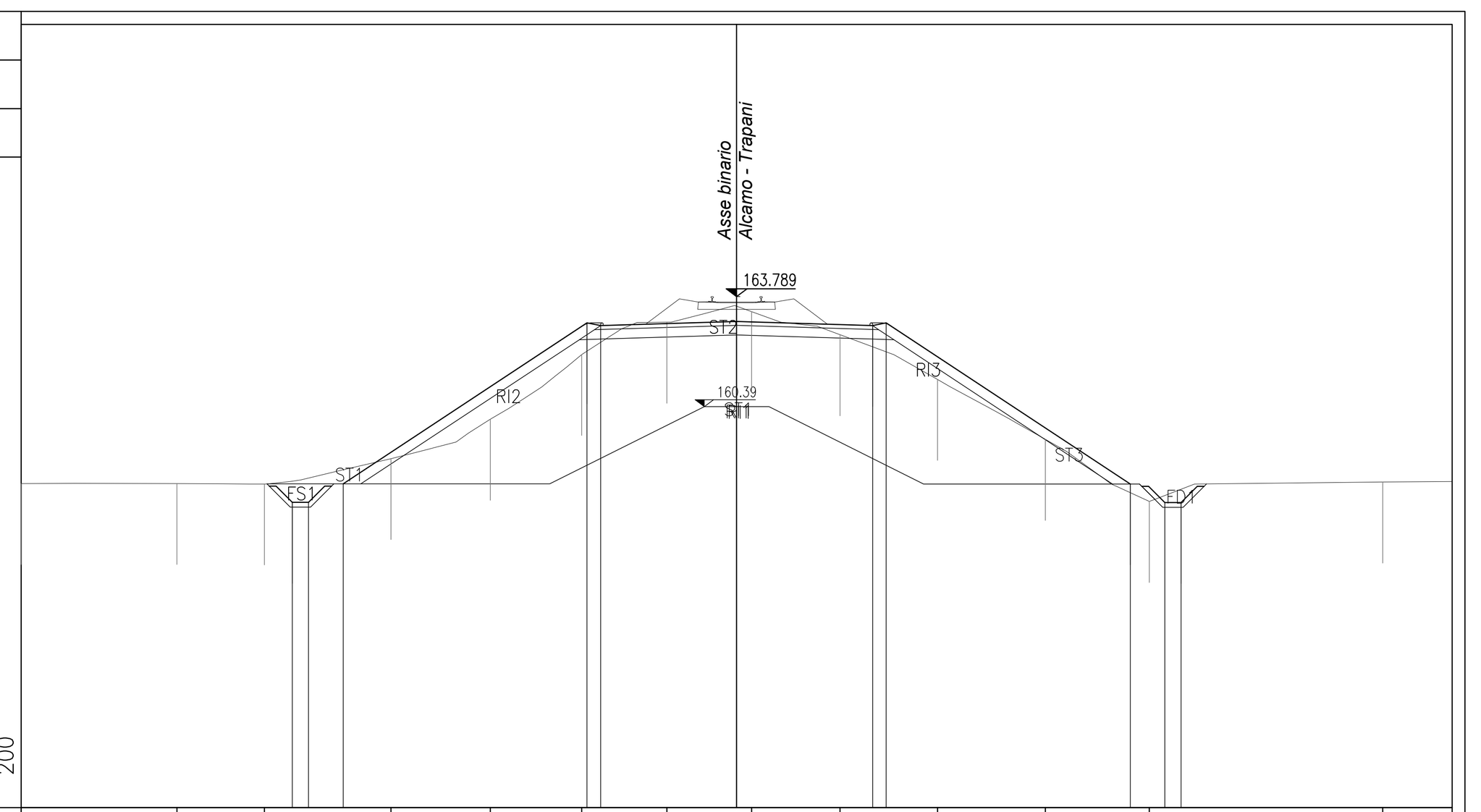

PROGRESSIVE TERRENO	-22.10, -17.29, -14.59, -10.68, -7.61, -4.78, -2.15, 0.47, 3.20, 6.21, 9.54, 12.75, 19.96
PARZIALI TERRENO	4.81, 2.70, 3.91, 3.07, 2.83, 2.63, 2.62, 2.73, 3.01, 3.33, 3.21, 7.21, 2.14
QUOTE TERRENO	158.01, 158.01, 158.00, 158.78, 160.00, 162.00, 163.00, 163.32, 162.61, 161.23, 159.38, 157.46, 158.06
PROGRESSIVE PROGETTO	-13.73, -13.23, -12.16, -4.62, -4.20, 0.00, 4.20, 4.62, 12.16, 13.23, 13.73
PARZIALI PROGETTO	0.50, 7.54, 0.42, 4.20, 4.20, 0.42, 7.54, 0.50
QUOTE PROGETTO	157.43, 157.43, 158.00, 162.98, 162.90, 163.02, 162.90, 162.98, 158.00, 157.43, 157.43

PROFILO TOTALE

SEZIONE 613

PROGRESSIVA 100150.00

SCAVO FOSSO DX
FD1 0.98 m^2
SCAVO FOSSO SX
FS1 0.97 m^2
RILEVATO
RI1 57.69 m^2
RI2 1.08 m^2
RI3 2.23 m^2
Totale: 61.00 m^2
STERRO
ST1 61.52 m^2
ST2 3.75 m^2
Totale: 65.27 m^2
INERBIMENTO
i1 9.42 m
i2 9.48 m
Totale: 18.90 m

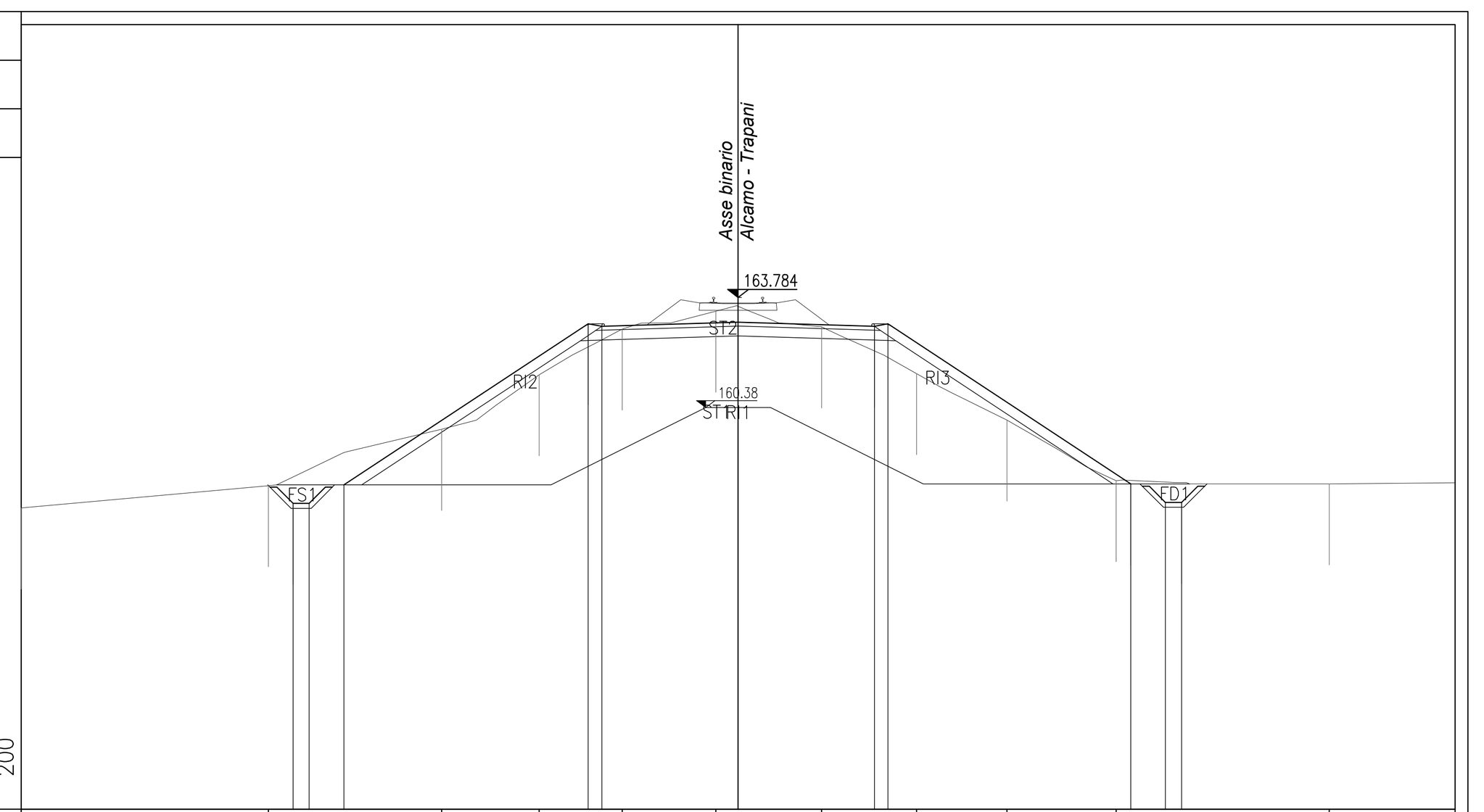

PROGRESSIVE TERRENO	-22.10, -14.48, -9.14, -6.13, -3.57, -0.69, 2.57, 5.50, 8.29, 11.65, 18.22
PARZIALI TERRENO	7.62, 5.34, 3.01, 2.56, 2.88, 3.26, 2.93, 2.79, 3.36, 6.57, 3.88
QUOTE TERRENO	157.29, 157.98, 159.71, 161.40, 162.81, 163.36, 162.88, 161.43, 160.00, 158.13, 158.03
PROGRESSIVE PROGETTO	-13.72, -13.22, -12.15, -4.62, -4.20, 0.00, 4.20, 4.62, 12.11, 13.17, 13.67
PARZIALI PROGETTO	0.50, 7.53, 0.42, 4.20, 4.20, 0.42, 7.49, 0.50
QUOTE PROGETTO	157.43, 157.43, 158.00, 162.97, 162.89, 163.02, 162.89, 162.97, 158.03, 157.46, 157.46

PROFILO TOTALE

SEZIONE 614

PROGRESSIVA 100175.00

SCAVO FOSSO DX
FD1 0.50 m^2
SCAVO FOSSO SX
FS1 0.97 m^2
RILEVATO
RI1 57.44 m^2
RI2 1.11 m^2
Totale: 58.55 m^2
STERRO
ST1 60.14 m^2
ST2 3.90 m^2
Totale: 64.04 m^2
INERBIMENTO
i1 9.47 m
i2 9.25 m
Totale: 18.72 m

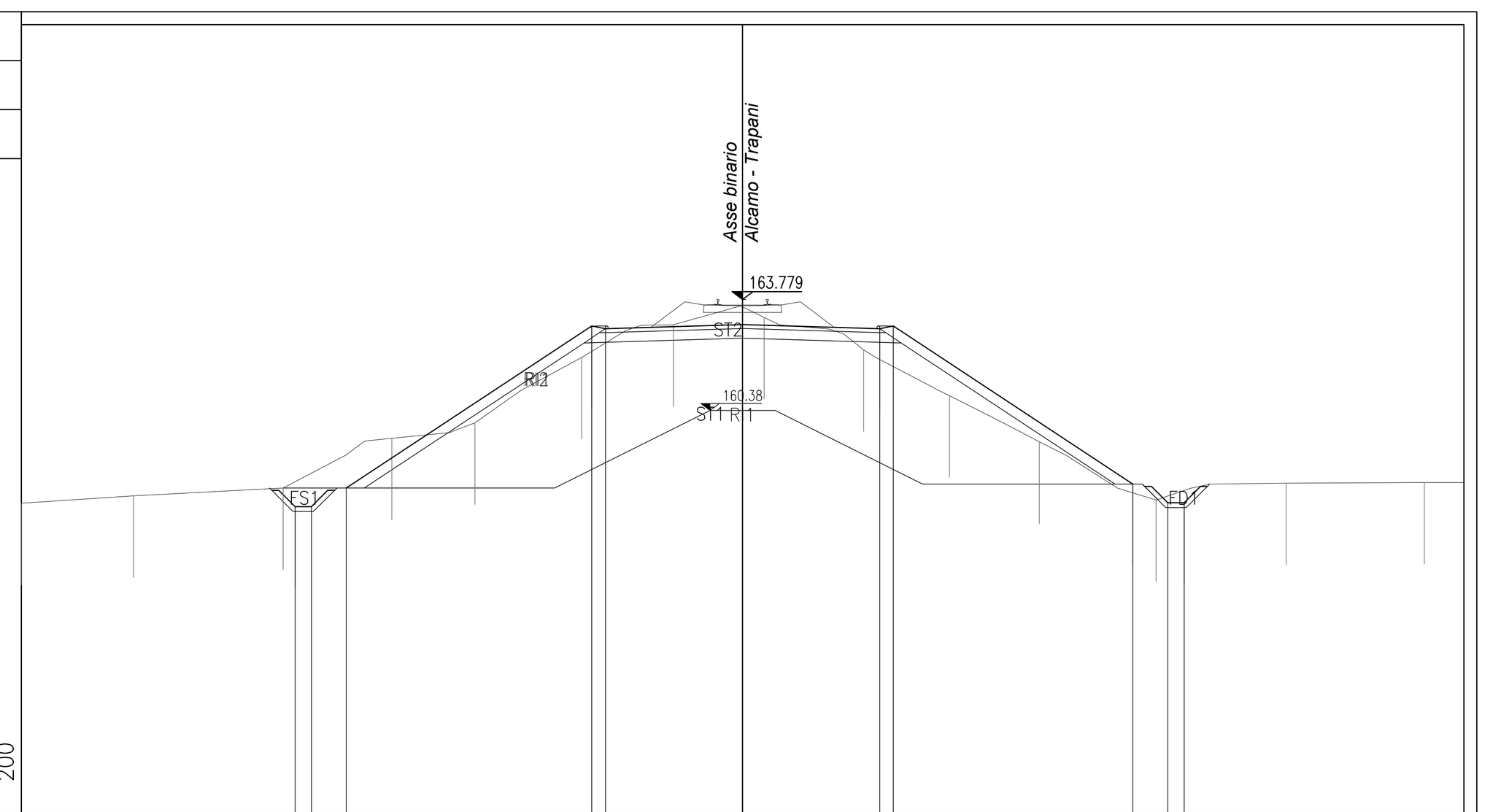

PROGRESSIVE TERRENO	-22.10, -18.66, -14.08, -10.75, -8.20, -4.93, -2.12, 0.66, 3.71, 6.34, 9.09, 12.67, 16.66, 20.89
PARZIALI TERRENO	3.44, 4.58, 3.33, 2.55, 3.27, 2.81, 2.78, 3.05, 2.63, 2.75, 3.58, 3.99, 4.23, 1.21
QUOTE TERRENO	157.54, 157.76, 158.00, 159.52, 160.00, 162.00, 163.00, 163.23, 162.23, 160.83, 159.42, 157.63, 158.15, 158.17
PROGRESSIVE PROGETTO	-13.71, -13.21, -12.14, -4.62, -4.20, 0.00, 4.20, 4.62, 11.96, 13.03, 13.53
PARZIALI PROGETTO	0.50, 7.52, 0.42, 4.20, 4.20, 0.42, 7.34, 0.50
QUOTE PROGETTO	157.43, 157.43, 158.00, 162.97, 162.89, 163.01, 162.89, 162.97, 158.12, 157.55, 157.55

PROFILO TOTALE

SEZIONE 615

PROGRESSIVA 100200.00

SCAVO FOSSO SX
FS1 0.97 m^2
RILEVATO
RI1 58.45 m^2
RI2 1.34 m^2
RI3 2.73 m^2
Totale: 62.52 m^2
STERRO
ST1 61.56 m^2
ST2 4.06 m^2
Totale: 65.62 m^2
INERBIMENTO
i1 9.45 m
i2 9.45 m
Totale: 18.90 m

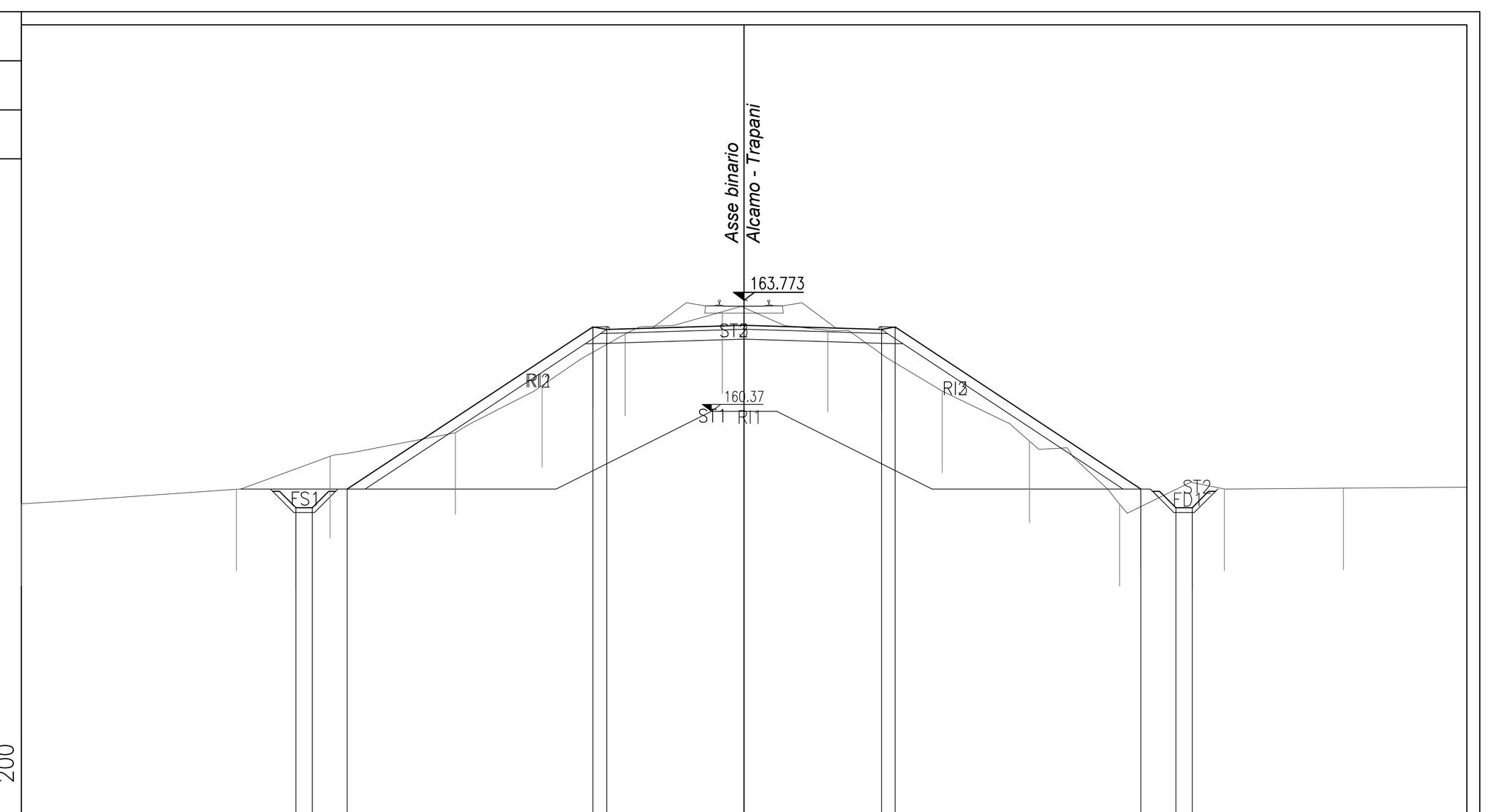

PROGRESSIVE TERRENO	-22.10, -15.53, -12.66, -8.83, -6.17, -3.64, -0.67, 2.56, 6.06, 8.72, 11.48, 14.69, 18.33
PARZIALI TERRENO	6.57, 2.87, 3.83, 2.66, 2.53, 2.97, 3.23, 3.50, 2.66, 2.76, 3.21, 3.64, 3.77
QUOTE TERRENO	157.55, 157.99, 159.00, 159.72, 161.17, 162.74, 163.42, 162.85, 161.00, 159.47, 157.53, 158.00, 158.03
PROGRESSIVE PROGETTO	-13.71, -13.21, -12.14, -4.62, -4.20, 0.00, 4.20, 4.62, 12.14, 13.20, 13.70
PARZIALI PROGETTO	0.50, 7.52, 0.42, 4.20, 4.20, 0.42, 7.52, 0.50
QUOTE PROGETTO	157.43, 157.43, 158.00, 162.96, 162.88, 163.01, 162.88, 162.96, 158.00, 157.43, 157.43

PROFILO TOTALE

SEZIONE 616

PROGRESSIVA 100225.00

SCAVO FOSSO DX
FD1 2.20 m^2
SCAVO FOSSO SX
FS1 0.97 m^2
RILEVATO
RI1 62.42 m^2
RI2 1.18 m^2
RI3 1.30 m^2
Totale: 64.90 m^2
STERRO
ST1 78.08 m^2
ST2 4.00 m^2
Totale: 82.08 m^2
INERBIMENTO
i1 11.00 m
i2 9.45 m
Totale: 20.45 m

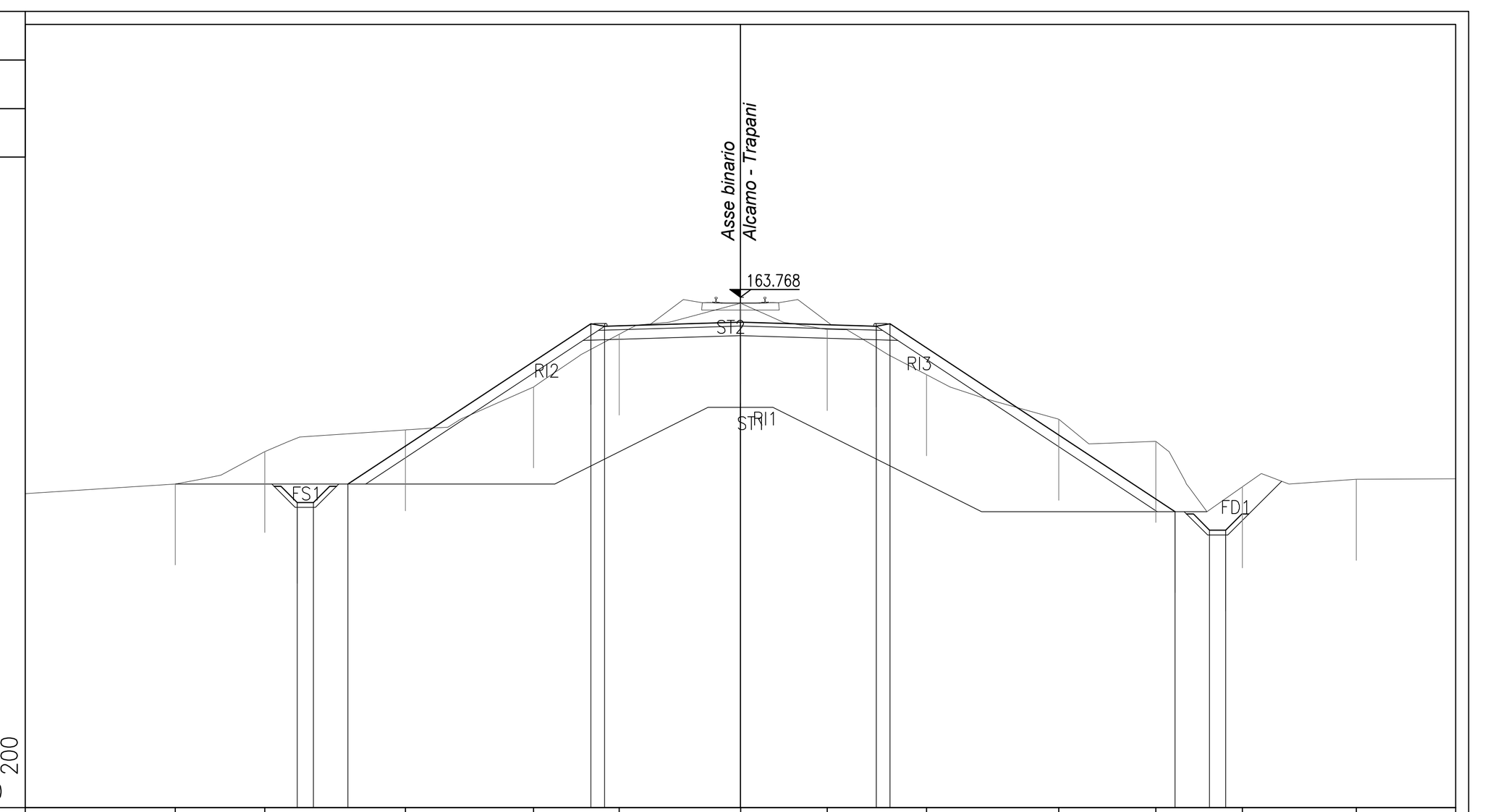

PROGRESSIVE TERRENO	-17.47, -14.70, -10.35, -6.39, -3.75, 0.00, 2.68, 5.75, 9.83, 12.84, 15.50, 19.03
PARZIALI TERRENO	4.63, 2.77, 4.35, 3.96, 2.64, 3.75, 2.68, 3.07, 4.08, 3.01, 2.66, 3.53, 3.07
QUOTE TERRENO	158.00, 159.00, 159.67, 161.00, 162.63, 163.59, 162.77, 161.37, 160.00, 159.32, 157.91, 158.14
PROGRESSIVE PROGETTO	-13.70, -13.20, -12.13, -4.62, -4.20, 0.00, 4.20, 4.62, 13.42, 14.49, 14.99
PARZIALI PROGETTO	0.50, 7.51, 0.42, 4.20, 4.20, 0.42, 9.20, 0.50
QUOTE PROGETTO	157.43, 157.43, 158.00, 162.95, 162.87, 163.00, 162.87, 162.95, 157.14, 156.57, 156.57

PROFILO TOTALE

SEZIONE 617

PROGRESSIVA 100250.00

SCAVO FOSSO DX
FD1 1.12 m^2
SCAVO FOSSO SX
FS1 0.96 m^2
RILEVATO
RI1 59.36 m^2
RI2 0.65 m^2
RI3 0.56 m^2
Totale: 60.57 m^2
STERRO
ST1 74.45 m^2
ST2 4.01 m^2
Totale: 78.46 m^2
INERBIMENTO
i1 8.95 m
i2 10.49 m
Totale: 19.44 m

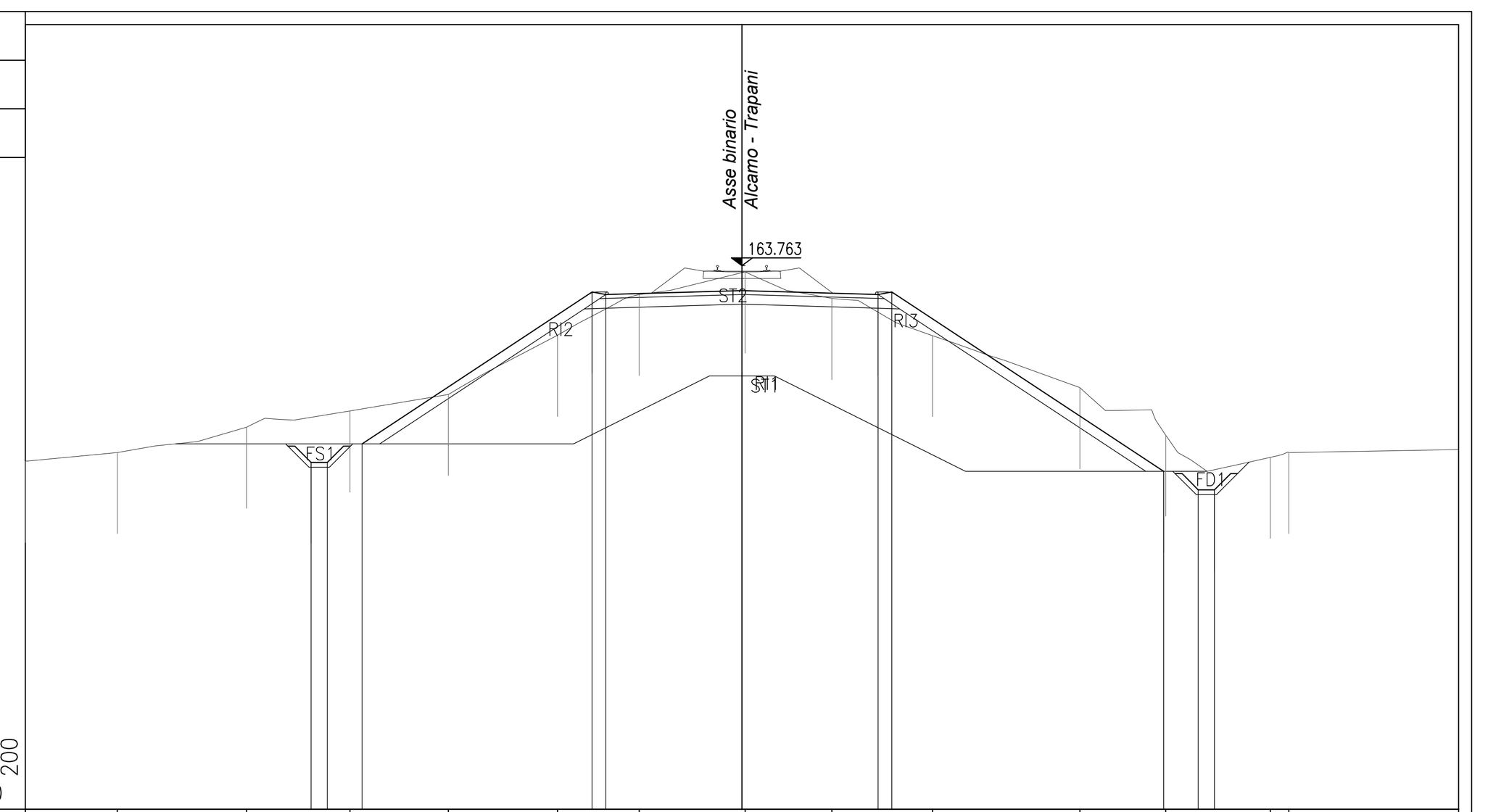

PROGRESSIVE TERRENO	-22.10, -19.26, -15.28, -12.09, -9.05, -5.69, -3.17, 0.09, 2.77, 5.88, 10.42, 13.06, 16.29, 16.86
PARZIALI TERRENO	2.84, 3.98, 3.19, 3.04, 3.36, 2.52, 3.26, 2.68, 3.11, 4.54, 2.64, 3.23, 5.81
QUOTE TERRENO	157.73, 158.00, 158.78, 159.28, 159.79, 161.61, 162.87, 163.57, 162.75, 161.61, 160.00, 158.53, 157.85, 158.00
PROGRESSIVE PROGETTO	-13.29, -12.79, -11.72, -4.62, -4.20, 0.00, 4.20, 4.62, 13.00, 14.07, 14.57
PARZIALI PROGETTO	0.50, 7.10, 0.42, 4.20, 4.20, 0.42, 8.38, 0.50
QUOTE PROGETTO	157.70, 157.70, 158.27, 162.95, 162.87, 163.00, 162.87, 162.95, 157.42, 156.85, 156.85

PROFILO TOTALE

SEZIONE 618

PROGRESSIVA 100275.00

SCAVO FOSSO DX
FD1 0.98 m^2
SCAVO FOSSO SX
FS1 0.97 m^2
RILEVATO
RI1 54.34 m^2
RI2 1.03 m^2
RI3 0.15 m^2
Totale: 55.52 m^2
STERRO
ST1 69.16 m^2
INERBIMENTO
i1 9.62 m
i2 8.29 m
Totale: 17.91 m

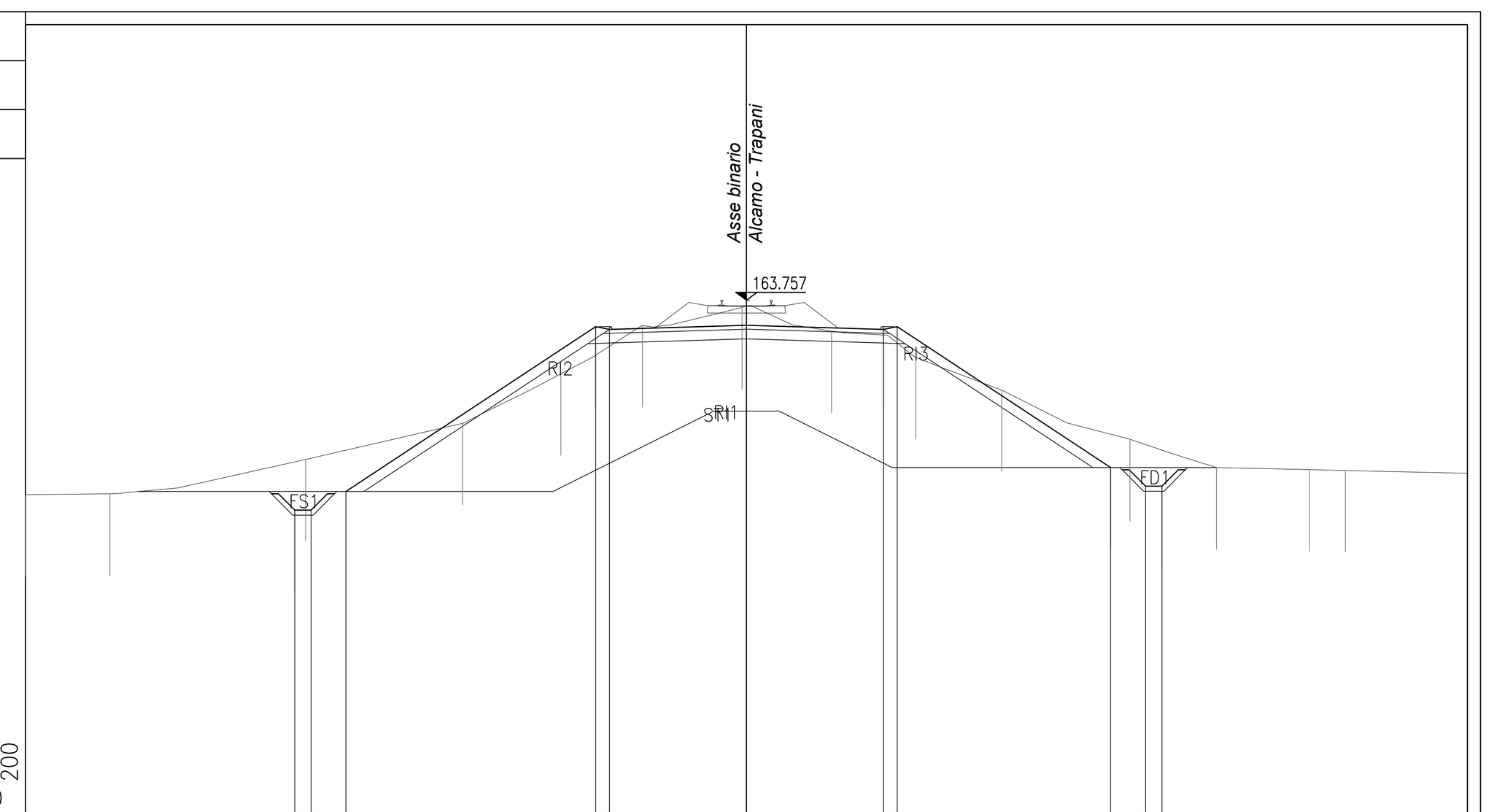

PROGRESSIVE TERRENO	-22.10, -19.51, -13.51, -8.70, -5.69, -3.19, -0.14, 2.61, 5.19, 7.82, 11.75, 14.40, 17.25, 18.36
PARZIALI TERRENO	2.59, 6.00, 4.81, 3.01, 2.50, 3.05, 2.75, 2.58, 2.63, 3.93, 2.65, 2.85, 4.85
QUOTE TERRENO	157.80, 157.83, 158.88, 159.98, 161.50, 162.98, 163.54, 162.81, 162.00, 161.00, 159.49, 158.63, 158.57, 158.54
PROGRESSIVE PROGETTO	-13.84, -13.34, -12.28, -4.62, -4.20, 0.00, 4.20, 4.62, 11.16, 12.23, 12.73
PARZIALI PROGETTO	0.50, 7.66, 0.42, 4.20, 4.20, 0.42, 6.54, 0.50
QUOTE PROGETTO	157.32, 157.32, 157.89, 162.94, 162.86, 162.99, 162.86, 162.94, 158.63, 158.05, 158.05

PROFILO TOTALE

SEZIONE 619

PROGRESSIVA 100300.00

SCAVO FOSSO DX
FD1 0.96 m^2
SCAVO FOSSO SX
FS1 0.95 m^2
RILEVATO
RI1 60.93 m^2
RI2 0.37 m^2
RI3 0.62 m^2
Totale: 61.92 m^2
STERRO
ST1 72.46 m^2
ST2 4.93 m^2
Totale: 77.39 m^2
INERBIMENTO
i1 10.56 m
i2 9.38 m
Totale: 19.94 m

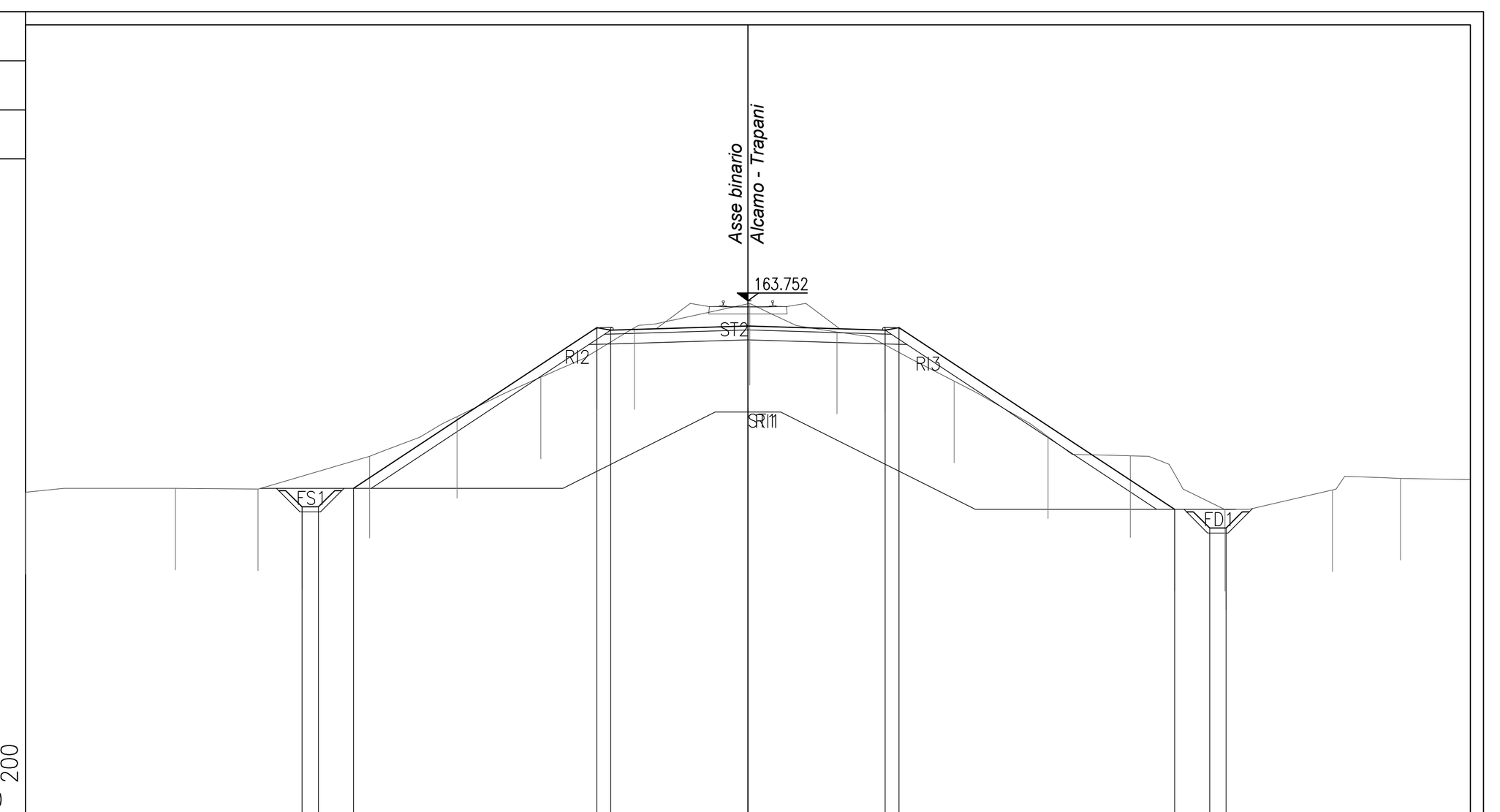

PROGRESSIVE TERRENO	-22.10, -17.51, -14.99, -11.57, -8.90, -6.34, -3.47, 0.05, 2.72, 6.31, 9.18, 11.70, 14.59, 17.88, 19.96
PARZIALI TERRENO	4.59, 2.52, 3.42, 2.67, 2.56, 2.87, 3.52, 2.67, 3.59, 2.87, 2.52, 2.89, 3.29, 4.22
QUOTE TERRENO	157.90, 158.02, 158.00, 159.00, 160.22, 161.42, 162.94, 163.68, 162.80, 161.30, 159.60, 159.01, 157.37, 157.97, 158.33
PROGRESSIVE PROGETTO	-13.64, -13.14, -12.07, -4.62, -4.20, 0.00, 4.20, 4.62, 13.05, 14.12, 14.62
PARZIALI PROGETTO	0.50, 7.45, 0.42, 4.20, 4.20, 0.42, 8.43, 0.50
QUOTE PROGETTO	157.45, 157.45, 158.02, 162.94, 162.86, 162.98, 162.86, 162.94, 157.37, 156.80, 156.80

COMMITTENTE:
RFI RETE FERROVIARIA ITALIANA
GRUPPO FERROVIE DELLO STATO ITALIANE
DIREZIONE INVESTIMENTI PROGETTI PALERMO

SOGGETTO TECNICO:
RFI RETE FERROVIARIA ITALIANA
GRUPPO FERROVIE DELLO STATO ITALIANE
DIREZIONE TERRITORIALE PRODUZIONE DI PALERMO
S. O. INGEGNERIA DI PALERMO

PROGETTAZIONE:
SINTAGMA S.r.l. - ITALIANA SISTEMI S.r.l.

TIMBRO E FIRMA DEL PROGETTISTA
INGEGNERI DELLA PROVINCIA DI PERUGIA
DOTTORE INGEGNERE NANDO GRANIERI
SETTORE CIVILE E AMBIENTALE
SETTORE INDUSTRIALE
SETTORE DELL'INFORMAZIONE

PROGETTO DEFINITIVO

CONTRATTO APPLICATIVO n.9/2017 - A.Q. n.341/2016 del 29/11/2016
Progettazione definitiva delle opere civili ed armamento
per il ripristino della linea Palermo - Trapani via Milo

CORPO STRADALE
STATO DI PROGETTO
Sezioni trasversali - Tav.53 di 93

SCALA 1:200
Foglio - di -

PROGETTO/ANNO	SOTTOPR.	LIVELLO	NOME DOC.	PROGR.OP.	FASE FUNZ.	NUMERAZ.
3 0 4 8 1 7	S 0 1	P D	T S R T	0 5	0 0 0	E 0 1 5 1

Rev.	Descrizione	Progettista: Redatto	Progettista: Verificato	Progettista: Approvato	RFI: Verificato Team Ver.	RFI: Verificato C.P.	RFI: Approvato	RFI: Autorizzato
A	Emissione	OTT. 18 M. De Turzi	OTT. 18 Ing. Nani	OTT. 18 Ing. Granieri	D.T.	D.T.	Ing. Martinelli	Ing. Palazzo
B	Recep. Istruttoria	Luglio '19 M. De Turzi	Luglio '19 Ing. Nani	Luglio '19 Ing. Granieri	D.T.	D.T.	Ing. Martinelli	Ing. Palazzo

LINEA | SEDE TECN. | NOME DOC. | NUMERAZ.

Verificato e trasmesso	Data	Convalidato	Data	Archiviato	Data

Nome File: 304817_S01_PD_TSRT_05_000_E0151