PROFILO TOTALE

SEZIONE 802

PROGRESSIVA 106950.00

SCAVO FOSSO DX
FD1 1.16 m²
SCAVO FOSSO SX
FS1 0.97 m²
STERRO
ST1 14.59 m²
INERBIMENTO
i1 3.88 m
i2 0.50 m
i3 3.67 m
i4 0.50 m
Totale: 8.55 m

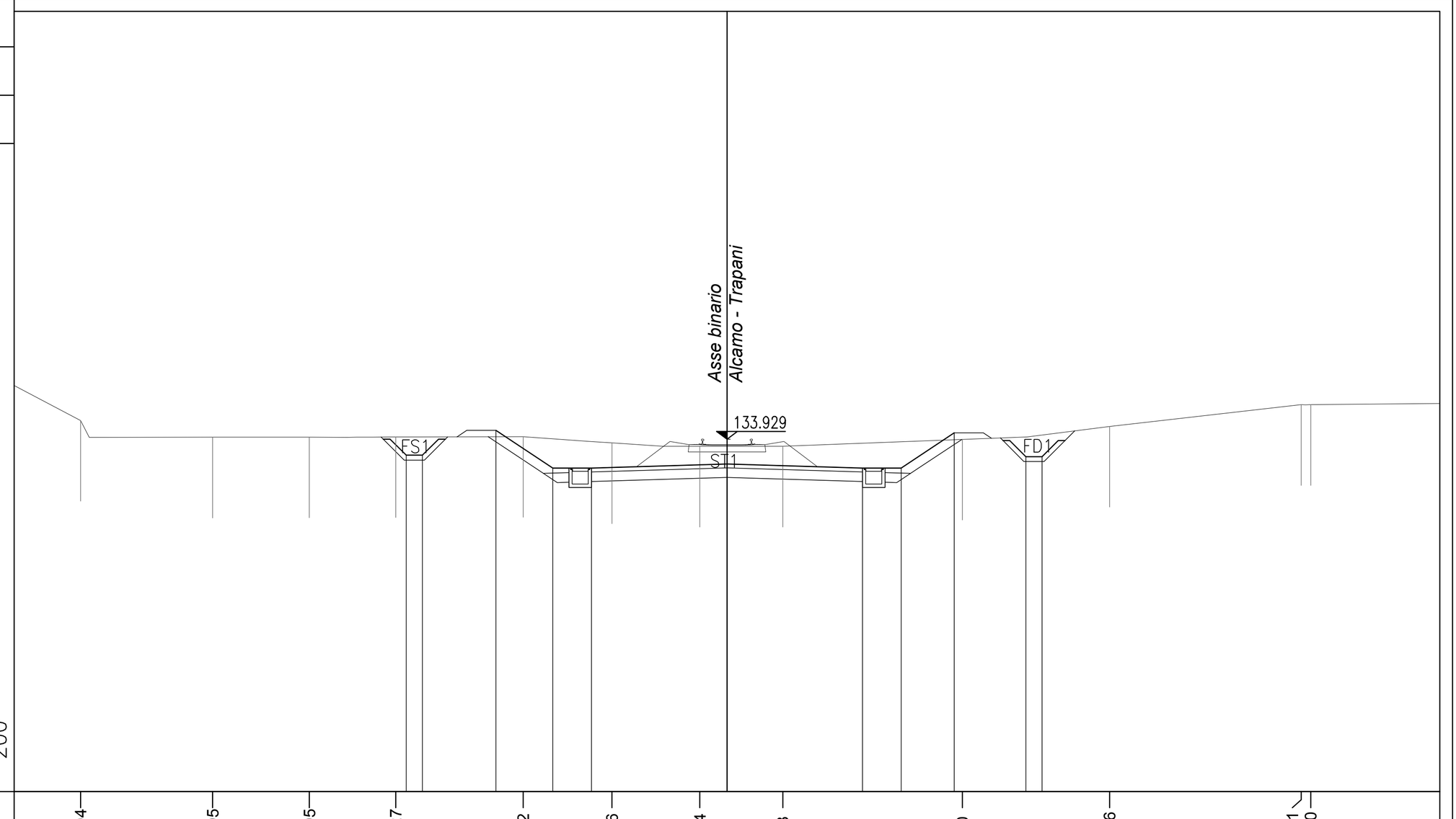


| Voce | Valori |
|---|---|
| PROGRESSIVE TERRENO | -20.04 -15.95 -12.95 -10.27 -6.32 -3.56 -0.84 1.73 7.30 11.86 17.81 18.10 |
| PARZIALI TERRENO | 6.15 3.00 2.68 3.95 2.76 2.72 2.57 5.57 4.56 5.95 4.29 |
| QUOTE TERRENO | 134.51 133.99 133.99 134.00 134.01 133.81 133.71 133.71 133.93 134.33 135.00 135.00 |
| PROGRESSIVE PROGETTO | -9.94 -9.44 -7.17 -5.40 -4.20 0.00 4.20 5.40 7.05 9.27 9.77 |
| PARZIALI PROGETTO | 0.50 1.77 1.20 4.20 4.20 1.20 1.65 0.50 |
| QUOTE PROGETTO | 133.43 133.43 134.20 133.04 133.04 133.16 133.04 133.04 134.12 133.39 133.39 |

PROFILO TOTALE

SEZIONE 803

PROGRESSIVA 107000.00

SCAVO FOSSO DX
FD1 1.19 m²
SCAVO FOSSO SX
FS1 0.94 m²
STERRO
ST1 15.36 m²
ST2 0.74 m²
Totale: 16.10 m²
INERBIMENTO
i1 1.17 m
i2 3.94 m
i3 0.50 m
Totale: 5.61 m

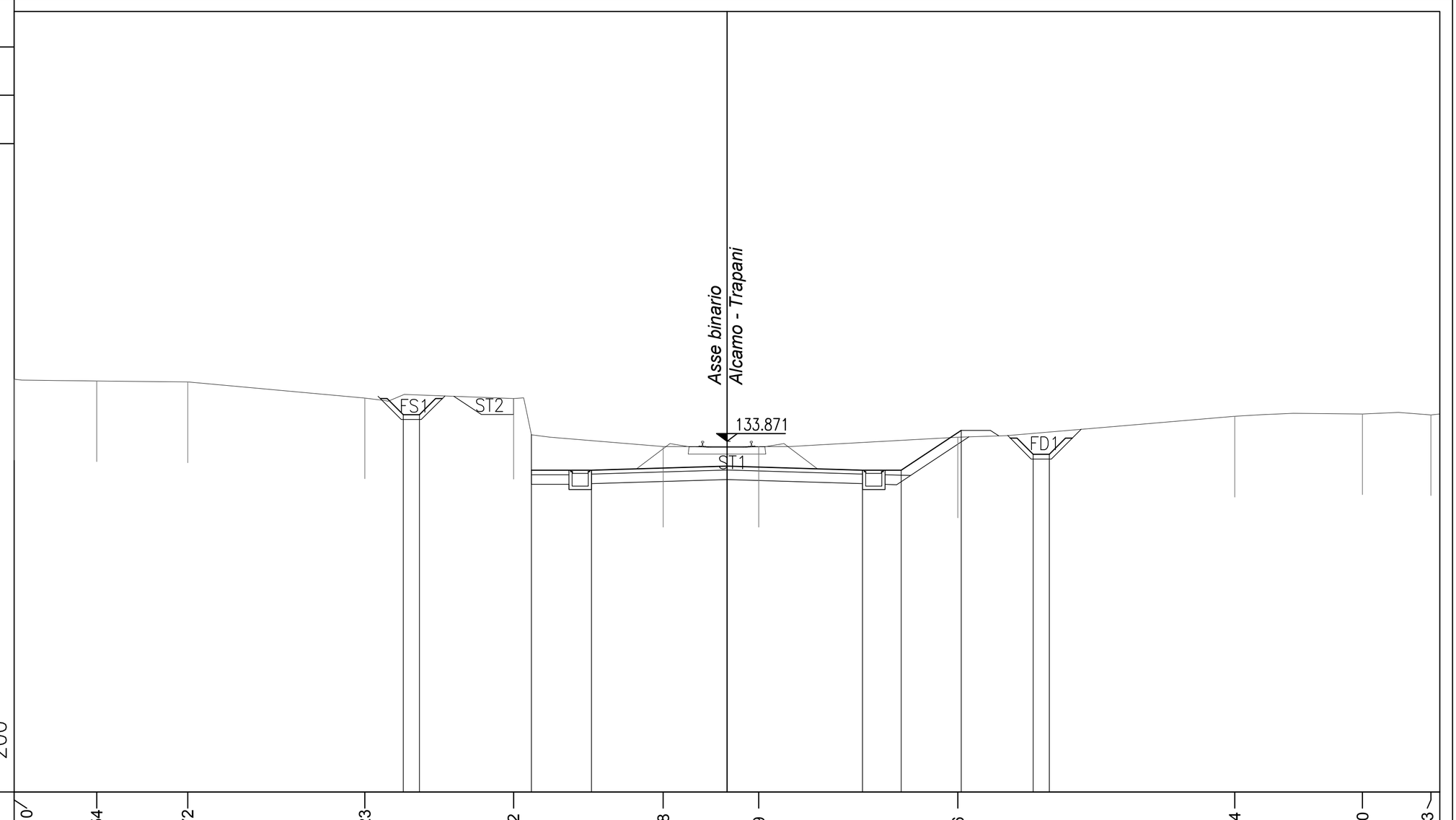


| Voce | Valori |
|---|---|
| PROGRESSIVE TERRENO | -22.10 -19.54 -16.72 -11.23 -6.62 -1.98 0.99 7.16 15.74 19.70 21.83 |
| PARZIALI TERRENO | 2.56 2.82 5.49 4.61 4.64 2.97 6.17 8.58 3.96 2.40 |
| QUOTE TERRENO | 135.79 135.74 135.71 135.21 135.20 133.71 133.71 134.00 134.64 134.72 134.69 |
| PROGRESSIVE PROGETTO | -10.04 -9.54 -6.07 -4.20 0.00 4.20 5.40 7.27 9.50 10.00 |
| PARZIALI PROGETTO | 0.50 1.87 4.20 4.20 1.20 1.87 0.50 |
| QUOTE PROGETTO | 134.70 134.70 132.98 132.98 133.10 132.98 132.98 134.21 133.47 133.47 |

PROFILO TOTALE

SEZIONE 804

PROGRESSIVA 107025.00

SCAVO FOSSO DX
FD1 1.70 m²
SCAVO FOSSO SX
FS1 2.46 m²
STERRO
ST1 12.37 m²
ST2 1.12 m²
Totale: 13.49 m²
INERBIMENTO
i1 0.38 m
i2 4.02 m
i3 0.50 m
Totale: 4.90 m

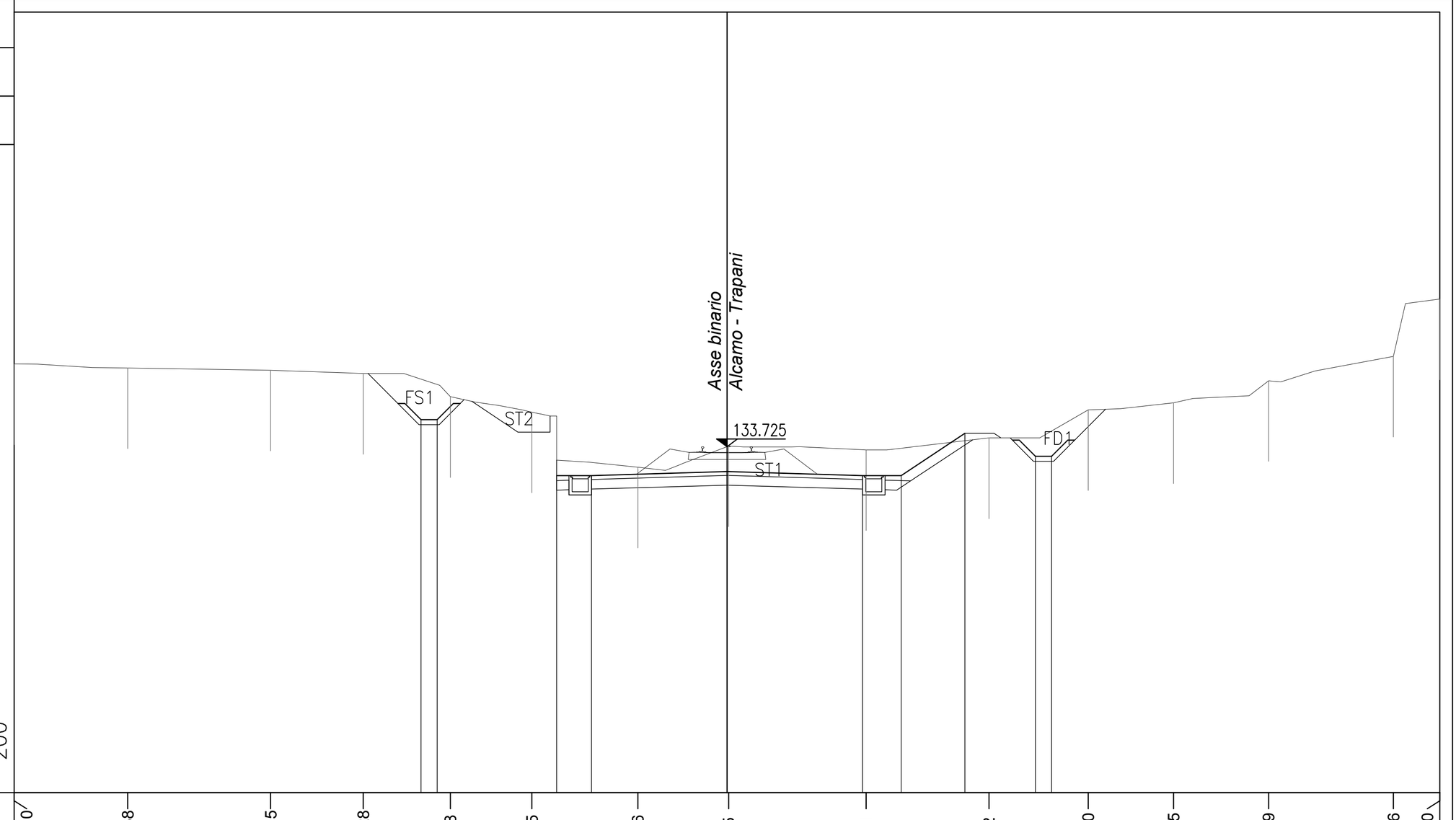


| Voce | Valori |
|---|---|
| PROGRESSIVE TERRENO | -22.10 -18.58 -14.15 -11.28 -8.58 -6.05 -2.76 0.05 4.31 8.12 11.20 13.85 16.79 20.66 22.10 |
| PARZIALI TERRENO | 3.52 4.43 2.87 2.70 2.53 3.29 2.81 4.26 3.81 3.08 2.65 2.94 3.87 1.44 |
| QUOTE TERRENO | 136.29 136.17 136.10 136.00 135.28 134.80 133.09 133.75 133.63 134.00 134.87 135.09 135.77 136.53 138.30 |
| PROGRESSIVE PROGETTO | -9.49 -8.99 -5.28 -4.20 0.00 4.20 5.40 7.38 9.56 10.06 |
| PARZIALI PROGETTO | 0.50 1.08 4.20 4.20 1.20 1.98 0.50 |
| QUOTE PROGETTO | 134.56 134.56 132.83 132.83 132.96 132.83 132.83 134.14 133.43 133.43 |

PROFILO TOTALE

SEZIONE 805

PROGRESSIVA 107050.00

SCAVO FOSSO DX
FD1 1.26 m²
SCAVO FOSSO SX
FS1 1.49 m²
STERRO
ST1 7.10 m²
ST2 1.61 m²
ST3 1.30 m²
Totale: 10.01 m²

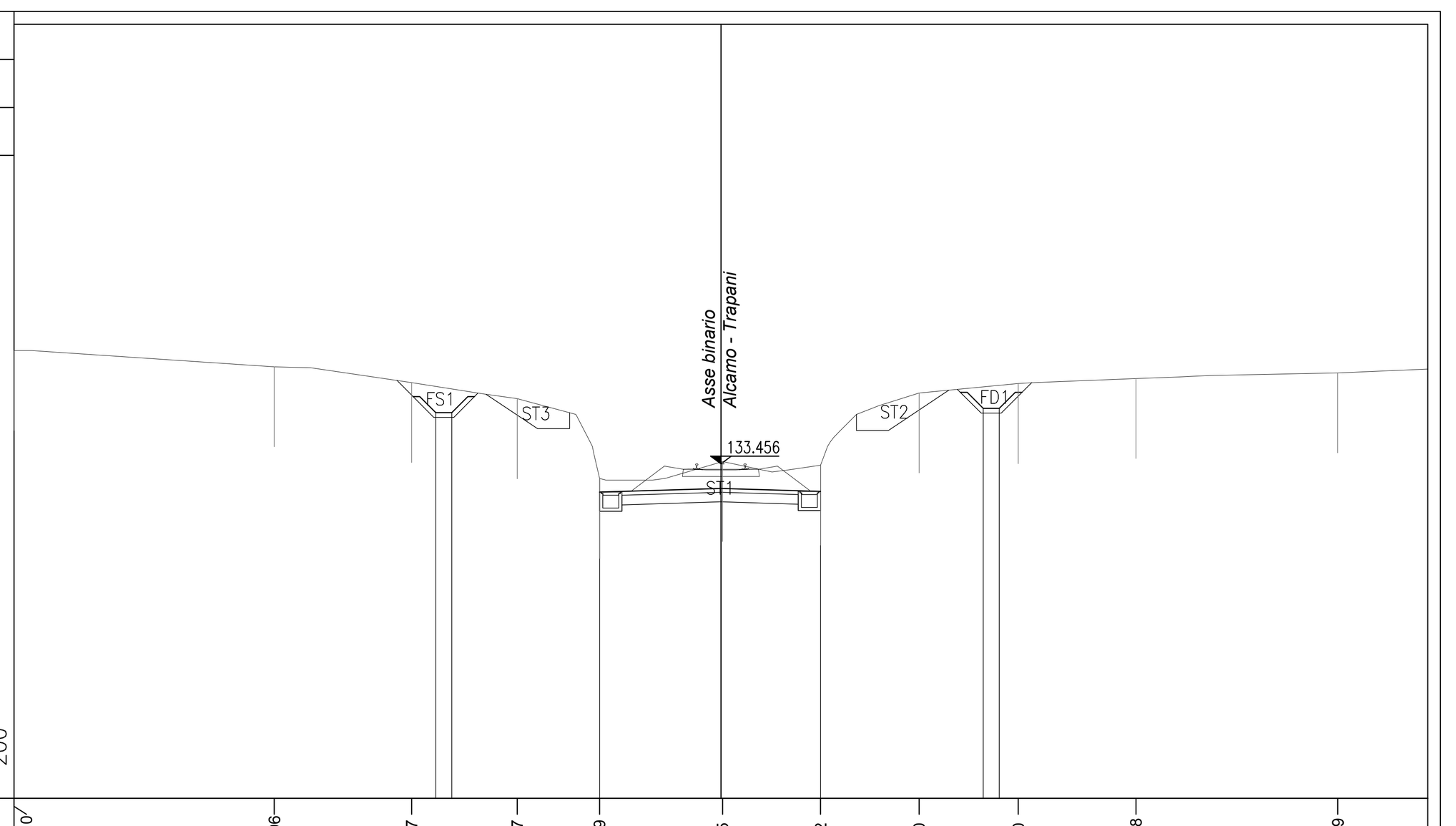


| Voce | Valori |
|---|---|
| PROGRESSIVE TERRENO | -22.10 -13.96 -9.67 -6.37 -3.79 0.05 3.12 6.20 9.30 12.98 19.29 |
| PARZIALI TERRENO | 8.14 4.29 3.30 2.58 3.84 3.07 3.08 3.10 3.68 6.31 2.81 |
| QUOTE TERRENO | 137.00 136.49 136.00 135.49 133.00 133.53 133.42 135.67 135.97 136.12 136.30 |
| PROGRESSIVE PROGETTO | -8.92 -8.42 -3.79 0.00 3.12 8.20 8.70 |
| PARZIALI PROGETTO | 0.50 3.79 3.12 0.50 |
| QUOTE PROGETTO | 135.06 135.06 132.57 132.69 132.59 135.19 135.19 |

PROFILO TOTALE

SEZIONE 806

PROGRESSIVA 107075.00

SCAVO FOSSO DX
FD1 1.07 m²
SCAVO FOSSO SX
FS1 1.59 m²
STERRO
ST1 7.23 m²
ST2 2.66 m²
ST3 1.46 m²
Totale: 11.35 m²

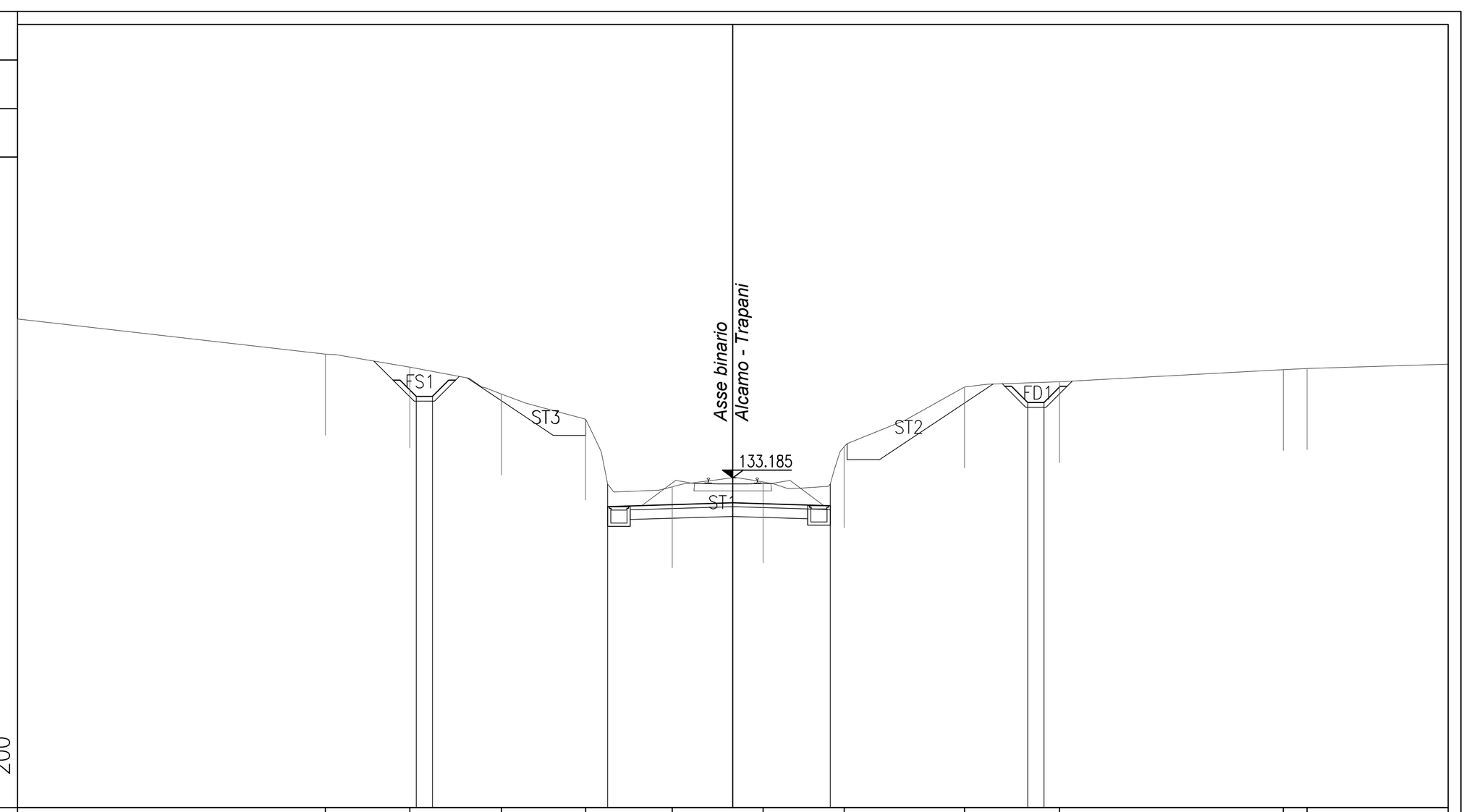


| Voce | Valori |
|---|---|
| PROGRESSIVE TERRENO | -22.10 -12.59 -9.98 -7.15 -4.55 -1.87 0.94 3.44 7.16 10.10 17.01 17.75 |
| PARZIALI TERRENO | 9.51 2.61 2.83 2.60 2.68 2.81 2.50 3.72 2.94 6.91 5.09 |
| QUOTE TERRENO | 138.10 137.01 136.61 135.78 135.00 132.92 133.06 134.15 136.00 136.16 136.53 136.57 |
| PROGRESSIVE PROGETTO | -9.78 -9.28 -3.87 0.00 3.01 9.11 9.61 |
| PARZIALI PROGETTO | 0.50 3.87 3.01 0.50 |
| QUOTE PROGETTO | 135.71 135.71 132.30 132.42 132.33 135.52 135.52 |

PROFILO TOTALE

SEZIONE 807

PROGRESSIVA 107100.00

SCAVO FOSSO DX
FD1 1.21 m²
SCAVO FOSSO SX
FS1 1.45 m²
STERRO
ST1 7.24 m²
ST2 7.56 m²
ST3 4.23 m²
Totale: 19.03 m²

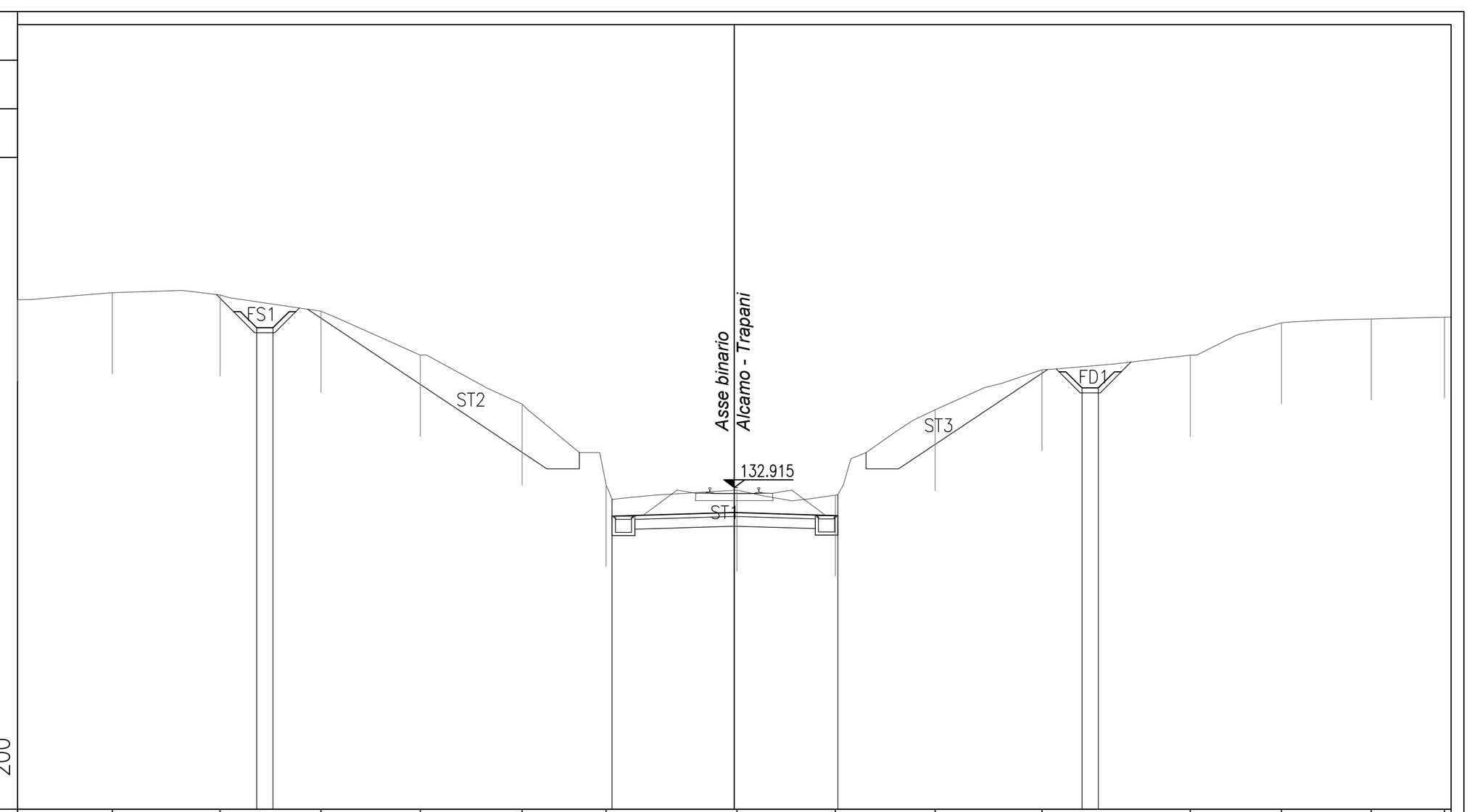


| Voce | Valori |
|---|---|
| PROGRESSIVE TERRENO | -22.10 -19.18 -15.86 -12.74 -9.68 -6.54 -3.96 0.08 3.12 6.19 9.49 14.06 16.87 19.64 21.90 |
| PARZIALI TERRENO | 2.92 3.32 3.12 3.06 3.14 2.58 4.04 3.04 3.07 3.30 4.57 2.81 2.77 2.46 |
| QUOTE TERRENO | 138.71 138.93 138.86 138.36 137.00 135.49 133.00 132.84 132.69 135.32 136.55 137.00 138.00 138.12 138.18 |
| PROGRESSIVE PROGETTO | -14.73 -14.23 -3.77 0.00 3.19 10.72 11.22 |
| PARZIALI PROGETTO | 0.50 3.77 3.19 0.50 |
| QUOTE PROGETTO | 137.85 137.85 132.03 132.15 132.05 135.99 135.99 |

PROFILO TOTALE

SEZIONE 808

PROGRESSIVA 107125.00

STERRO
ST1 6.66 m²
ST2 3.01 m²
Totale: 9.67 m²

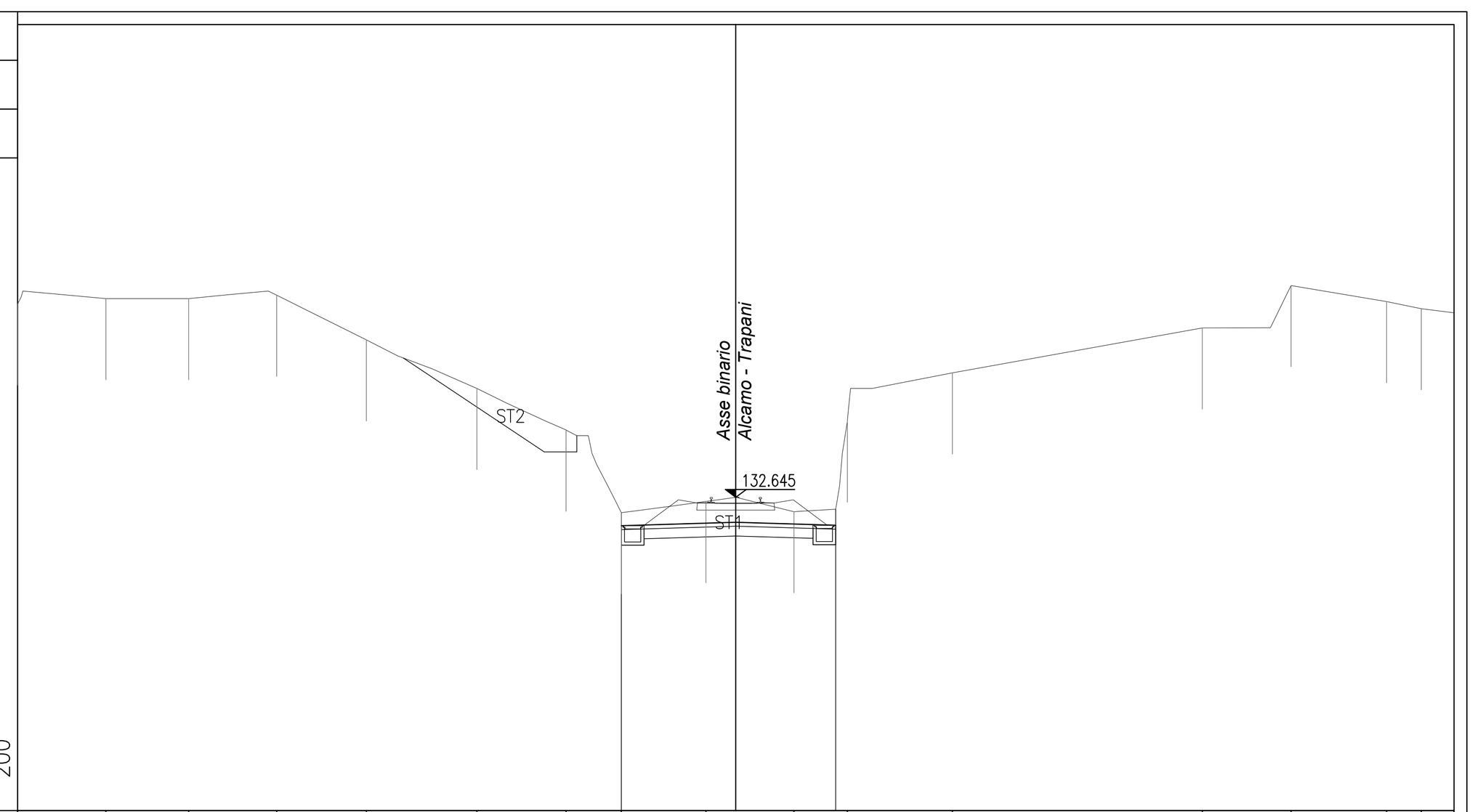


| Voce | Valori |
|---|---|
| PROGRESSIVE TERRENO | -22.10 -19.39 -16.84 -14.13 -11.37 -7.97 -5.22 -3.52 -0.92 1.79 3.43 6.66 14.36 17.09 20.03 21.09 |
| PARZIALI TERRENO | 2.71 2.55 2.71 2.76 3.40 2.75 1.70 2.60 2.71 1.64 3.23 7.70 2.73 2.94 2.07 |
| QUOTE TERRENO | 138.60 138.77 138.77 138.87 137.50 136.00 134.72 132.18 132.52 132.20 135.00 136.48 137.86 139.17 138.67 138.46 |
| PROGRESSIVE PROGETTO | -3.52 0.00 3.07 |
| PARZIALI PROGETTO | 3.52 3.07 |
| QUOTE PROGETTO | 131.77 131.88 131.79 |

PROFILO TOTALE

SEZIONE 809

PROGRESSIVA 107150.00

SCAVO FOSSO SX
FS1 2.16 m²
STERRO
ST1 6.78 m²
ST2 3.68 m²
Totale: 10.46 m²

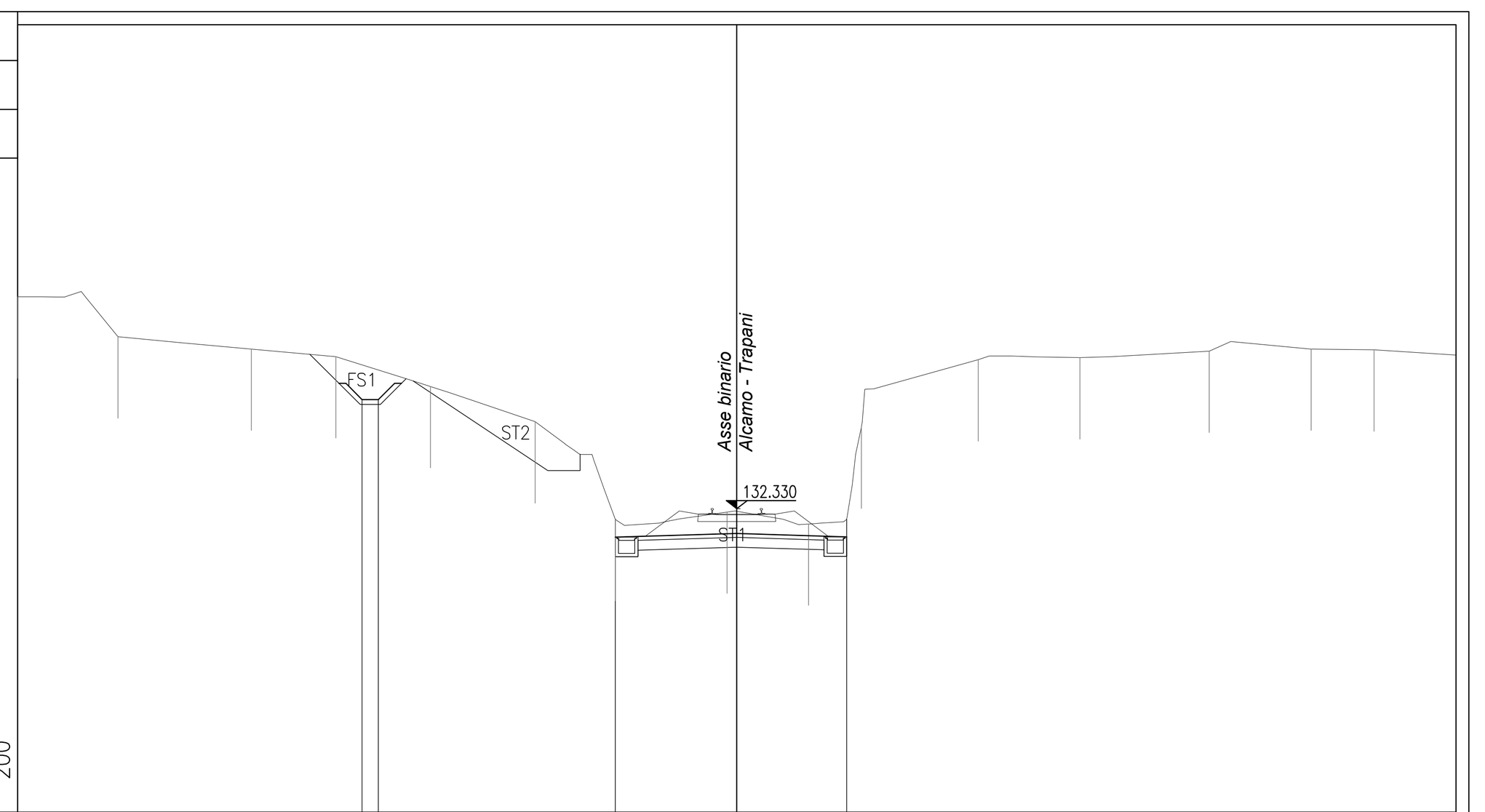


| Voce | Valori |
|---|---|
| PROGRESSIVE TERRENO | -22.10 -19.02 -14.92 -12.32 -9.41 -6.20 -3.73 -0.30 2.20 3.83 7.42 10.55 14.52 17.65 19.58 |
| PARZIALI TERRENO | 3.08 4.10 2.60 2.91 3.21 2.47 3.43 2.50 1.63 3.59 3.13 3.97 3.13 4.45 |
| QUOTE TERRENO | 138.84 137.61 137.23 137.00 136.08 135.00 132.00 132.22 131.86 134.83 136.91 136.97 137.17 137.23 137.21 |
| PROGRESSIVE PROGETTO | -11.51 -11.01 -3.73 0.00 3.38 |
| PARZIALI PROGETTO | 0.50 3.73 3.38 |
| QUOTE PROGETTO | 135.68 135.68 131.45 131.56 131.46 |

PROFILO TOTALE

SEZIONE 810

PROGRESSIVA 107175.00

SCAVO FOSSO SX
FS1 1.81 m²
RILEVATO
RI1 0.42 m²
STERRO
ST1 12.56 m²
ST2 2.60 m²
Totale: 15.16 m²

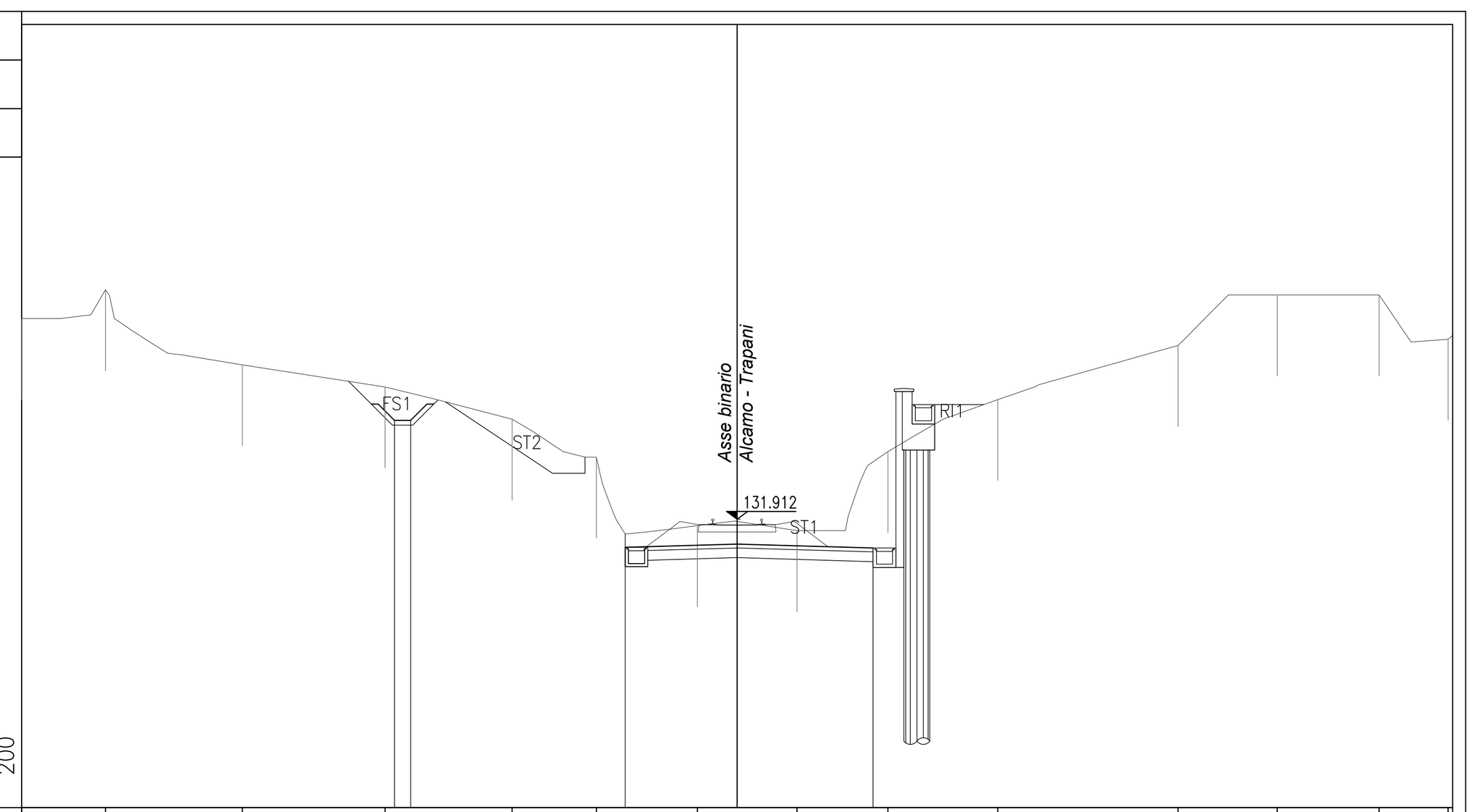


| Voce | Valori |
|---|---|
| PROGRESSIVE TERRENO | -22.10 -19.51 -15.28 -10.87 -6.95 -4.35 -1.23 1.85 4.65 8.05 13.62 16.68 19.82 21.96 |
| PARZIALI TERRENO | 2.59 4.23 4.41 3.92 2.60 3.12 3.08 2.80 3.40 5.57 3.06 3.14 2.28 |
| QUOTE TERRENO | 138.11 139.00 136.68 136.00 135.00 133.83 131.71 131.56 134.00 135.61 137.28 138.84 138.84 137.47 |
| PROGRESSIVE PROGETTO | -10.58 -10.08 -3.46 0.00 4.20 |
| PARZIALI PROGETTO | 0.50 3.46 4.20 |
| QUOTE PROGETTO | 134.97 134.97 131.04 131.15 131.02 |

PROFILO TOTALE

SEZIONE 811

PROGRESSIVA 107200.00

SCAVO FOSSO SX
FS1 2.31 m²
RILEVATO
RI1 2.33 m²
STERRO
ST1 11.23 m²
ST2 1.86 m²
ST3 0.02 m²
Totale: 13.11 m²

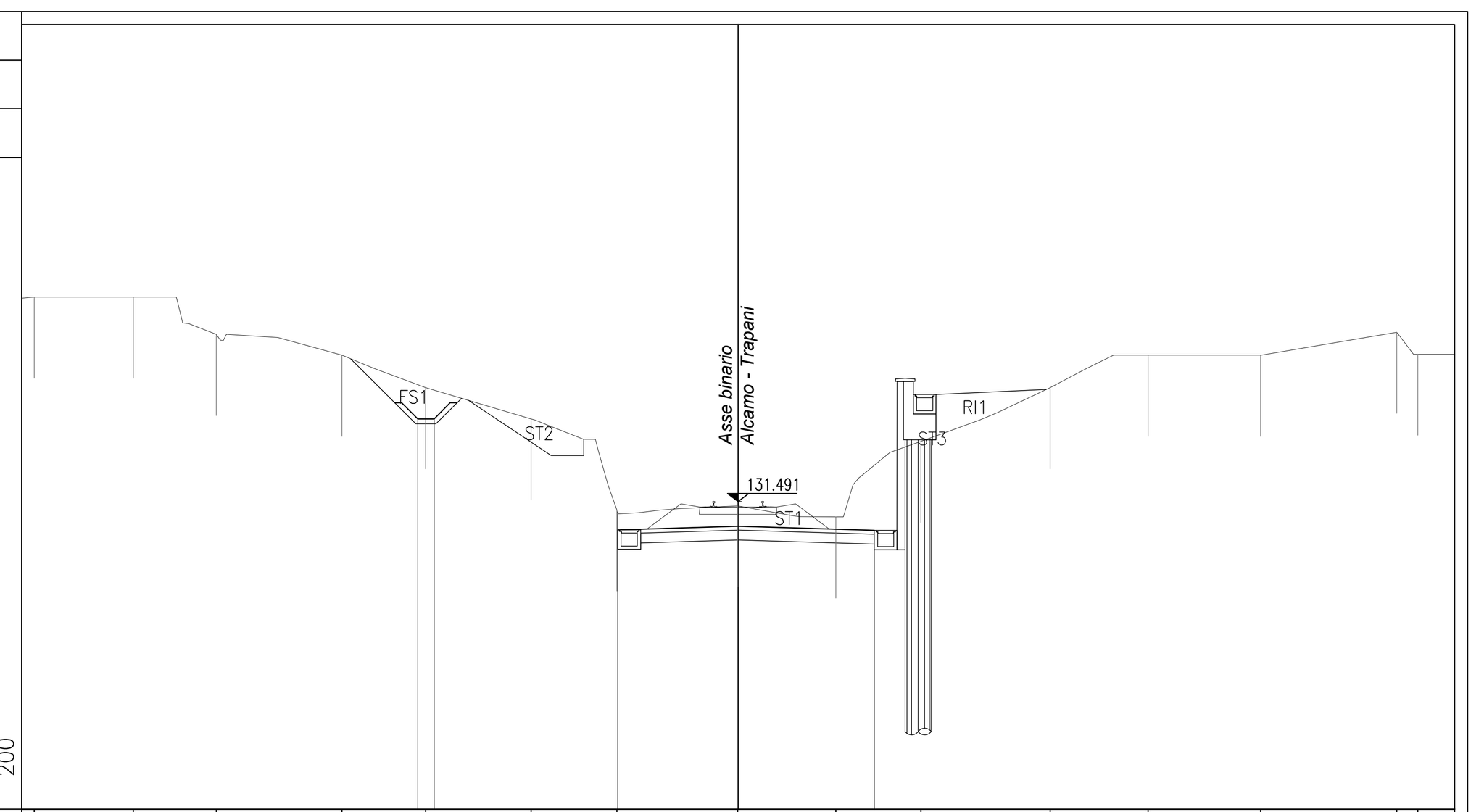


| Voce | Valori |
|---|---|
| PROGRESSIVE TERRENO | -21.71 -18.66 -16.09 -12.22 -9.64 -6.39 -3.74 -0.02 3.01 5.64 9.62 12.64 16.11 20.31 20.96 |
| PARZIALI TERRENO | 3.44 2.57 3.87 2.58 3.25 2.65 3.72 3.03 2.63 3.98 3.02 3.47 4.20 1.79 |
| QUOTE TERRENO | 137.79 137.79 136.64 136.00 135.00 134.03 131.23 131.35 131.01 133.34 135.00 136.00 136.00 136.71 136.03 |
| PROGRESSIVE PROGETTO | -9.88 -9.38 -3.71 0.00 4.20 |
| PARZIALI PROGETTO | 0.50 3.71 4.20 |
| QUOTE PROGETTO | 134.03 134.03 130.61 130.72 130.60 |

PROFILO TOTALE

SEZIONE 812

PROGRESSIVA 107225.00

SCAVO FOSSO SX
FS1 2.32 m²
RILEVATO
RI1 0.54 m²
STERRO
ST1 11.03 m²
ST2 2.32 m²
Totale: 13.35 m²

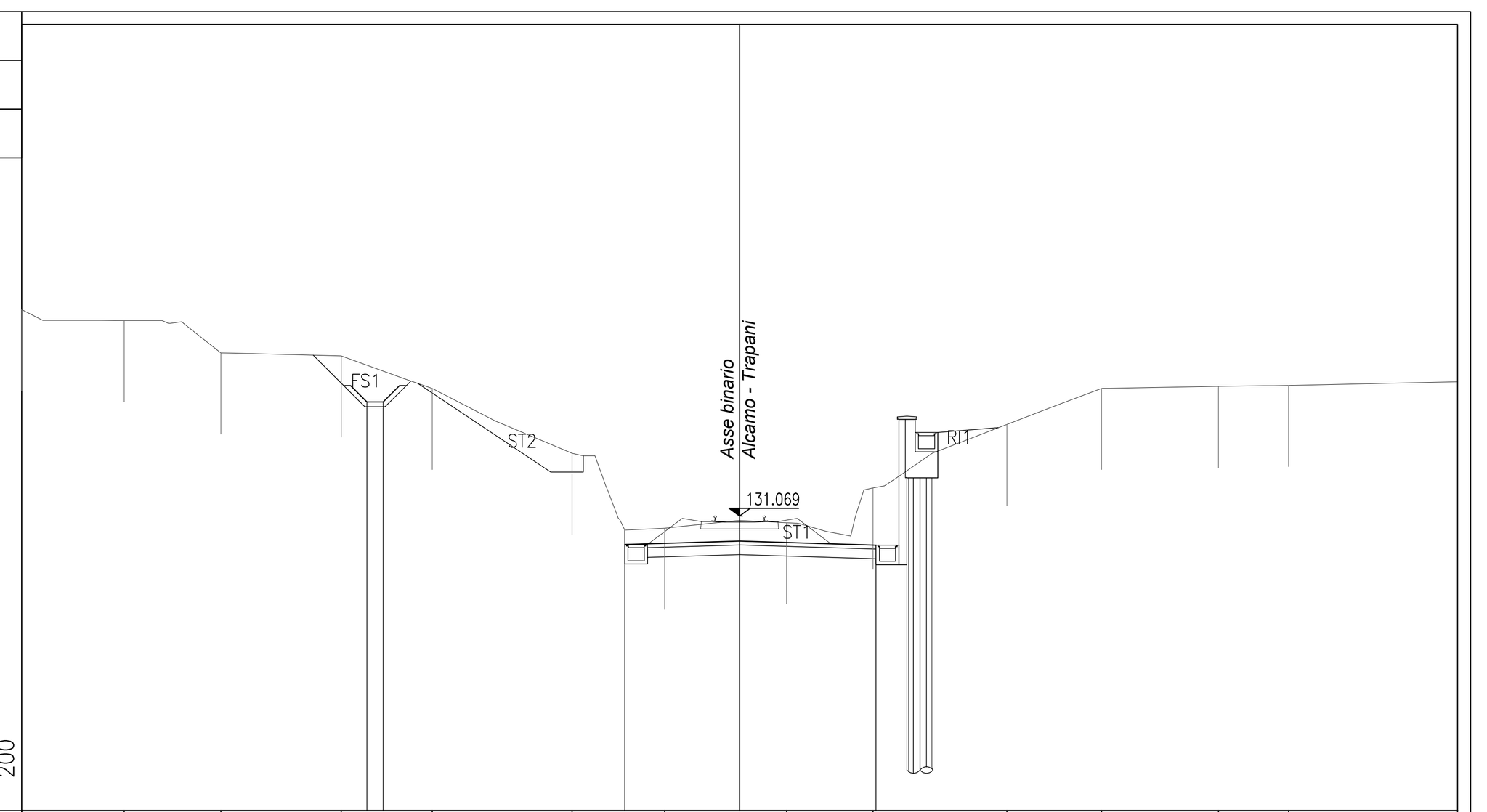


| Voce | Valori |
|---|---|
| PROGRESSIVE TERRENO | -22.10 -18.95 -15.97 -12.26 -9.47 -5.16 -2.31 1.44 4.11 8.23 11.14 14.74 16.90 |
| PARZIALI TERRENO | 3.15 2.98 3.71 2.79 4.31 2.85 3.75 2.67 4.12 2.91 3.60 7.36 |
| QUOTE TERRENO | 137.43 137.09 136.09 136.00 135.00 133.00 130.70 130.86 131.93 133.89 135.00 135.06 135.09 |
| PROGRESSIVE PROGETTO | -11.48 -10.98 -3.54 0.00 4.20 |
| PARZIALI PROGETTO | 0.50 3.54 4.20 |
| QUOTE PROGETTO | 134.58 134.58 130.20 130.30 130.18 |

PROFILO TOTALE

SEZIONE 813

PROGRESSIVA 107250.00

SCAVO FOSSO SX
FS1 2.29 m²
RILEVATO
RI1 0.26 m²
STERRO
ST1 11.33 m²
ST2 1.51 m²
Totale: 12.84 m²

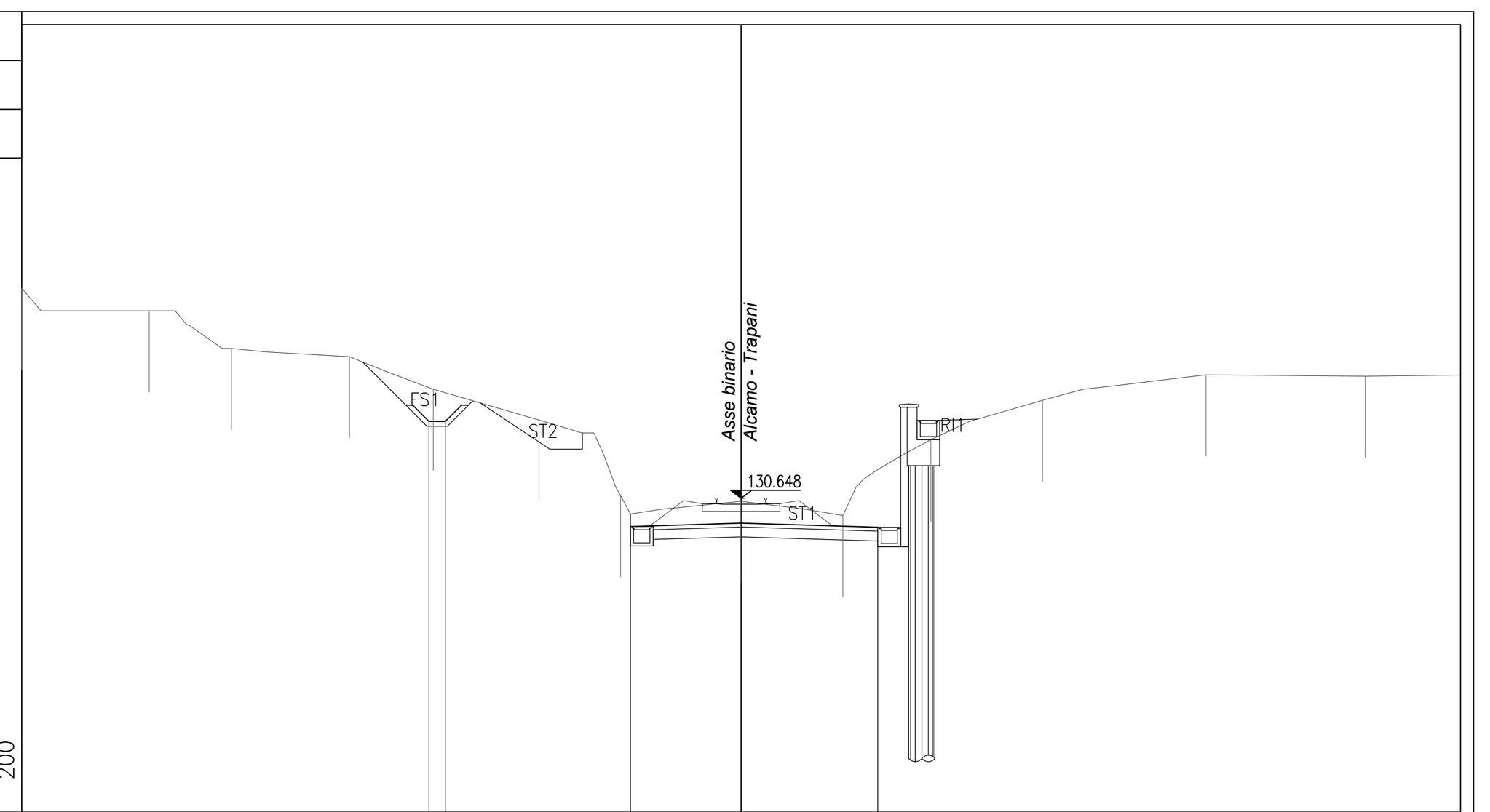


| Voce | Valori |
|---|---|
| PROGRESSIVE TERRENO | -22.10 -18.18 -15.66 -12.03 -9.46 -6.21 -3.71 -0.02 3.12 5.82 9.26 14.28 19.17 |
| PARZIALI TERRENO | 3.92 2.52 3.63 2.57 3.25 2.50 3.69 3.14 2.70 3.44 5.02 4.89 2.93 |
| QUOTE TERRENO | 137.10 136.41 135.25 135.00 134.00 133.05 130.73 130.56 130.12 132.44 133.66 134.44 134.40 |
| PROGRESSIVE PROGETTO | -9.59 -9.09 -3.40 0.00 4.20 |
| PARZIALI PROGETTO | 0.50 3.40 4.20 |
| QUOTE PROGETTO | 133.01 133.01 129.78 129.88 129.75 |

COMMITTENTE:

RFI RETE FERROVIARIA ITALIANA GRUPPO FERROVIE DELLO STATO ITALIANE

DIREZIONE INVESTIMENTI PROGETTI PALERMO

SOGGETTO TECNICO:

RFI RETE FERROVIARIA ITALIANA GRUPPO FERROVIE DELLO STATO ITALIANE

DIREZIONE TERRITORIALE PRODUZIONE DI PALERMO
S. O. INGEGNERIA DI PALERMO

PROGETTAZIONE:

SINTAGMA S.r.l. - ITALIANA SISTEMI S.r.l.

TIMBRO E FIRMA DEL PROGETTISTA

INGEGNERI DELLA PROVINCIA DI PERUGIA – DOTTORE INGEGNERE NANDO GRANIERI – SETTORE CIVILE E AMBIENTALE, SETTORE INDUSTRIALE, SETTORE DELL'INFORMAZIONE

PROGETTO DEFINITIVO

**CONTRATTO APPLICATIVO n.9/2017 - A.Q. n.341/2016 del 29/11/2016**

**Progettazione definitiva delle opere civili ed armamento per il ripristino della linea Palermo - Trapani via Milo**

CORPO STRADALE
STATO DI PROGETTO
Sezioni trasversali - Tav.69 di 93

SCALA 1:200

Foglio - di -

| PROGETTO/ANNO | SOTTOPR. | LIVELLO | NOME DOC. | PROGR.OP. | FASE FUNZ. | NUMERAZ. |
|---|---|---|---|---|---|---|
| 304817 | S01 | PD | TSRT | 05 | 000 | E0167 |

| Rev. | Descrizione | Redatto (Progettista) | Verificato (Progettista) | Approvato (Progettista) | Verificato Team Ver. (RFI) | Verificato C.P. (RFI) | Approvato (RFI) | Autorizzato (RFI) |
|---|---|---|---|---|---|---|---|---|
| A | Emissione | OTT. 18 M. De Turzi | OTT. 18 Ing. Nani | OTT. 18 Ing. Granieri | D.T. | D.T. | Ing. Martinelli | Ing. Palazzo |
| B | Recep. Istruttoria | Luglio '19 M. De Turzi | Luglio '19 Ing. Nani | Luglio '19 Ing. Granieri | D.T. | D.T. | Ing. Martinelli | Ing. Palazzo |

LINEA | SEDE TECN. | NOME DOC. | NUMERAZ.

| Verificato e trasmesso | Data | Convalidato | Data | Archiviato | Data |
|---|---|---|---|---|---|
| | | | | | |

Nome File: 304817_S01_PD_TSRT_05_000_E0167