PROFILO TOTALE

SEZIONE 838

PROGRESSIVA 108050.00

SCAVO FOSSO DX
FD1 0.97 m²
SCAVO FOSSO SX
FS1 1.25 m²
RILEVATO
RI1 5.26 m²
STERRO
ST1 21.40 m²
INERBIMENTO
I1 4.81 m
I2 0.50 m
I3 3.52 m
Totale: 8.83 m

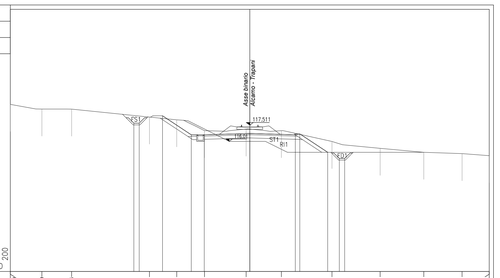

PROGRESSIVE TERRENO	22.10	19.19	16.44	-9.26	-6.74	-4.18	-0.33	2.92	7.59	12.04	16.56	19.59	22.10		
PARZIALI TERRENO	2.91	2.75	7.18	2.52	2.56	3.85	3.25	4.67	4.45	4.02	3.53	2.51			
QUOTE TERRENO	119.42	118.99	118.99	118.39	118.00	117.00	117.14	117.00	116.00	115.37	115.00	114.89	114.69		
PROGRESSIVE PROGETTO	10.71 10.31	-8.06	-5.40 -4.40	0.00	4.20 4.00	7.19 6.79	9.76 9.36								
PARZIALI PROGETTO	0.80	2.66	1.20	4.20	4.20	0.42	2.57	0.80							
QUOTE PROGETTO	117.09 117.09	116.37	116.03	116.74	116.00 116.00	115.00	114.43 114.43								

PROFILO TOTALE

SEZIONE 839

PROGRESSIVA 108075.00

SCAVO FOSSO DX
FD1 0.97 m²
SCAVO FOSSO SX
FS1 1.31 m²
RILEVATO
RI1 4.83 m²
STERRO
ST1 19.74 m²
INERBIMENTO
I1 5.23 m
I2 0.50 m
I3 3.32 m
Totale: 9.05 m

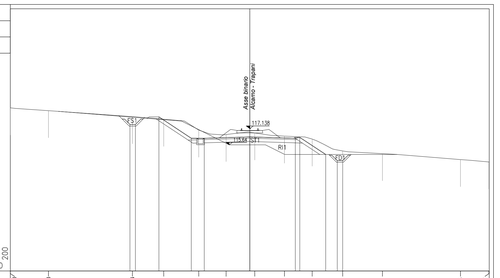

PROGRESSIVE TERRENO	22.10	18.99	10.84	7.34	4.71	2.19	0.46	3.20	5.78	8.58	12.24	14.45	22.07		
PARZIALI TERRENO	3.52	7.74	2.90	3.23	2.52	2.65	2.74	2.56	2.82	3.66	7.21	2.62			
QUOTE TERRENO	119.69	118.80	118.34	118.00	117.00	116.69	116.73	116.44	116.17	115.01	114.83	114.28	114.06	113.00	112.07
PROGRESSIVE PROGETTO	11.06 10.66	-8.38	-5.40 -4.40	0.00	4.20 4.00	7.01 6.61	9.58 9.18								
PARZIALI PROGETTO	0.80	2.99	1.20	4.20	4.20	0.42	2.39	0.80							
QUOTE PROGETTO	117.52 117.52	116.22	116.24	116.24	116.37	116.24 116.24	114.75	114.16 114.16							

PROFILO TOTALE

SEZIONE 840

PROGRESSIVA 108100.00

SCAVO FOSSO DX
FD1 0.97 m²
SCAVO FOSSO SX
FS1 1.04 m²
RILEVATO
RI1 6.31 m²
STERRO
ST1 20.06 m²
INERBIMENTO
I1 4.08 m
I2 0.50 m
I3 4.22 m
Totale: 8.80 m

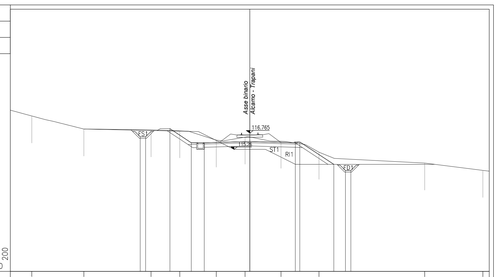

PROGRESSIVE TERRENO	20.12	15.31	-9.11	-6.46	-3.10	-0.44	2.88	6.39	16.15	21.62					
PARZIALI TERRENO	3.27	3.52	6.20	2.65	3.36	2.66	3.32	3.51	9.76	5.37					
QUOTE TERRENO	118.56	117.14	117.00	116.87	116.12	116.39	116.01	115.00	114.00	113.33	113.30	0.00			
PROGRESSIVE PROGETTO	10.11 9.71	-7.37	-5.40 -4.40	0.00	4.20 4.00	7.19 6.79	9.53 9.13								
PARZIALI PROGETTO	0.80	1.97	1.20	4.20	4.20	0.42	3.14	0.80							
QUOTE PROGETTO	115.42 115.42	117.17	115.87	116.00	115.87 115.87	115.00	113.99 113.99	113.31 113.31							

PROFILO TOTALE

SEZIONE 841

PROGRESSIVA 108125.00

SCAVO FOSSO DX
FD1 0.96 m²
SCAVO FOSSO SX
FS1 1.06 m²
RILEVATO
RI1 6.29 m²
RI2 0.12 m²
Totale: 6.41 m²
STERRO
ST1 13.67 m²
INERBIMENTO
I1 2.97 m
I2 0.50 m
I3 4.20 m
Totale: 7.67 m

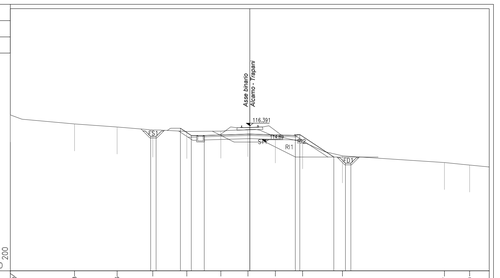

PROGRESSIVE TERRENO	22.10	16.19	-12.25	-8.95	-5.81	-2.67	-0.16	2.36	4.88	9.56	17.97	20.30			
PARZIALI TERRENO	5.92	3.93	3.30	3.14	3.14	2.51	2.52	2.52	3.68	9.41	4.13				
QUOTE TERRENO	117.60	116.56	116.28	116.00	115.87	115.90	116.04	116.46	114.81	113.62	113.00	112.77			
PROGRESSIVE PROGETTO	9.15 8.75	-6.41 -6.01	-4.20	0.00	4.20 4.00	7.19 6.79	9.53 9.13								
PARZIALI PROGETTO	0.80	1.01	1.20	4.20	4.20	0.42	3.14	0.80							
QUOTE PROGETTO	115.41 115.41	116.16 116.16	115.87	115.87	115.62	115.90 115.90	114.75	113.91 113.91							

PROFILO TOTALE

SEZIONE 842

PROGRESSIVA 108150.00

SCAVO FOSSO SX
FS1 0.97 m²
RILEVATO
RI1 7.50 m²
RI2 1.29 m²
Totale: 8.79 m²
STERRO
ST1 11.54 m²
INERBIMENTO
I2 0.85 m
I3 1.82 m
Totale: 2.67 m

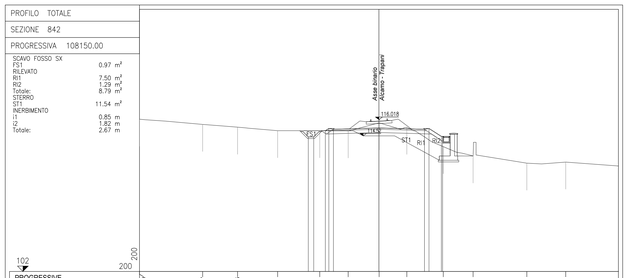

PROGRESSIVE TERRENO	22.10	16.27	13.05	-9.35	-5.46	-2.84	0.02	2.57	5.94	8.69	13.65	17.24			
PARZIALI TERRENO	5.83	3.22	3.70	3.89	2.62	2.86	2.55	3.37	2.75	4.96	3.59	4.86			
QUOTE TERRENO	116.68	115.58	115.32	115.00	114.69	114.69	115.72	115.31	115.13	112.65	112.00	112.10			
PROGRESSIVE PROGETTO	4.62 4.22	-4.01 -4.41	-4.20	0.00	4.20 4.00	6.87 6.47									
PARZIALI PROGETTO	0.80	0.31	0.42	4.20	4.20	0.42	1.14	0.87							
QUOTE PROGETTO	114.42 114.42	114.42 114.42	115.12 115.12	115.25	115.12 115.12	114.45 114.45									

PROFILO TOTALE

SEZIONE 843

PROGRESSIVA 108175.00

SCAVO FOSSO SX
FS1 1.06 m²
RILEVATO
RI1 9.24 m²
RI2 0.47 m²
Totale: 9.71 m²
STERRO
ST1 15.55 m²
INERBIMENTO
I1 3.17 m
I2 0.63 m
Totale: 3.80 m

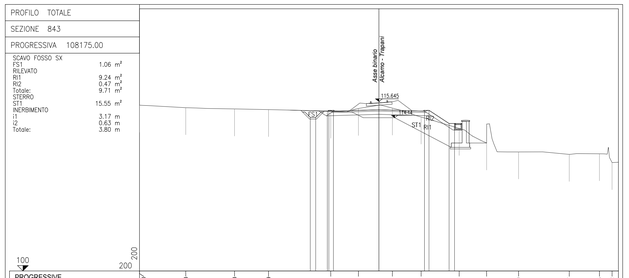

PROGRESSIVE TERRENO	22.10	17.83	13.33	10.19	-4.45	-1.90	1.24	3.89	7.40	9.94	12.89	17.57	20.35	21.52	
PARZIALI TERRENO	4.27	4.50	3.14	5.74	2.55	3.14	2.65	3.51	2.54	2.95	4.68	2.78	1.75		
QUOTE TERRENO	113.36	113.01	114.95	114.89	114.76	115.00	115.03	114.21	113.15	111.81	110.99	110.76	110.62	110.00	
PROGRESSIVE PROGETTO	4.34 3.94	-3.81 -4.21	-4.20	0.00	4.20 4.00	6.47 6.07									
PARZIALI PROGETTO	0.80	0.15	0.42	4.20	4.20	0.42	1.65	0.80							
QUOTE PROGETTO	114.16 114.16	114.16 114.16	114.75 114.75	114.89	114.75 114.75	113.61 113.61									

PROFILO TOTALE

SEZIONE 844

PROGRESSIVA 108205.00

RILEVATO
RI1 41.29 m²
RI2 0.20 m²
RI3 2.49 m²
RI4 0.03 m²
RI5 0.34 m²
RI6 0.29 m²
Totale: 44.64 m²
STERRO
ST1 47.95 m²
ST2 0.90 m²
ST3 4.79 m²
ST4 0.03 m²
Totale: 53.13 m²
INERBIMENTO
I1 4.17 m
I2 5.04 m
Totale: 9.21 m

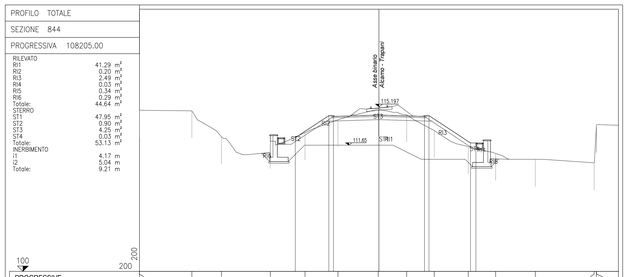

PROGRESSIVE TERRENO	22.10	17.27	14.94	10.03	-6.62	-3.78	-0.07	2.56	5.10	8.35	10.77	14.43	19.87	20.97	22.07
PARZIALI TERRENO	4.83	2.73	4.51	3.21	3.04	3.71	2.63	2.54	3.15	2.52	3.66	5.44	5.30	2.03	
QUOTE TERRENO	114.07	114.62	112.44	112.00	112.81	114.00	114.07	114.46	113.00	111.52	110.69	110.34	110.00 113.47	113.47 113.47	
PROGRESSIVE PROGETTO	-7.72	-4.62 -4.22	-4.20	0.00	4.20 4.00	6.65 6.25									
PARZIALI PROGETTO	3.10	0.42	4.20	4.20	0.42	3.83	0.80								
QUOTE PROGETTO	112.33	113.36 113.36	114.43	114.43	114.30 114.30	111.86 111.86									

PROFILO TOTALE

SEZIONE 845

PROGRESSIVA 108225.00

RILEVATO
RI1 17.02 m²
RI2 0.17 m²
RI3 0.36 m²
Totale: 17.55 m²
STERRO
ST1 29.37 m²
INERBIMENTO
I1 2.47 m
I2 4.49 m
Totale: 6.96 m

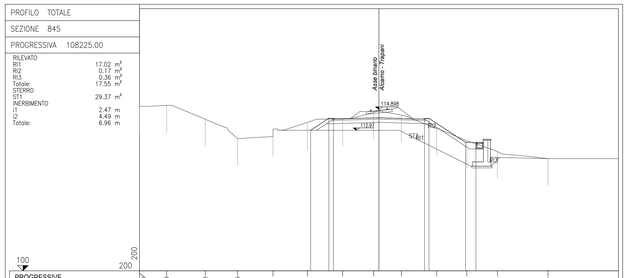

PROGRESSIVE TERRENO	22.10	19.90	16.02	13.05	-9.78	-6.60	-3.36	-0.49	2.08	5.33	8.11	10.84	15.60		
PARZIALI TERRENO	2.50	3.58	2.97	3.27	3.18	3.24	2.87	2.57	3.25	2.78	2.83	4.66	6.50		
QUOTE TERRENO	115.19	115.27	114.00	112.21	113.10	113.70	114.06	114.64	114.38	113.13	112.00	111.00	110.36		
PROGRESSIVE PROGETTO	-6.31 -6.71	-4.62 -4.22	-4.20	0.00	4.20 4.00	6.87 6.47									
PARZIALI PROGETTO	1.69	0.42	4.20	4.20	0.42	3.37	0.96								
QUOTE PROGETTO	112.87 112.87	114.00 114.00	114.13	114.00 114.00	113.71 113.71	111.86 111.86									

PROFILO TOTALE

SEZIONE 846

PROGRESSIVA 108250.00

RILEVATO
RI1 13.32 m²
RI2 0.52 m²
Totale: 13.84 m²
STERRO
ST1 30.39 m²
INERBIMENTO
I1 2.90 m
I2 0.50 m
I3 4.49 m
Totale: 7.89 m

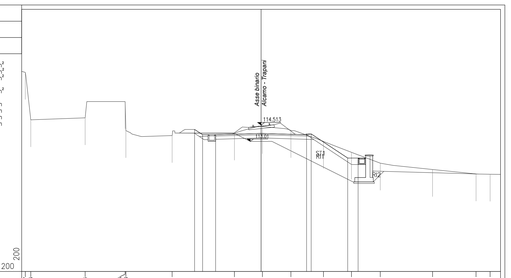

PROGRESSIVE TERRENO	21.77 21.29	-16.24	12.05 11.45	-8.22	-2.47	0.12	2.75	5.78	8.34	11.00	15.82	19.84	21.14		
PARZIALI TERRENO	0.84	5.02	3.68	0.20	4.26	5.75	2.59	2.63	3.01	2.58	2.66	4.82	4.02	2.26	
QUOTE TERRENO	113.29 113.00	115.18	116.05 116.05	115.55	113.78	114.37	114.01	113.00	112.00	111.00	110.41	110.00	109.97		
PROGRESSIVE PROGETTO	-6.14 -6.54	-4.20	0.00	4.20 4.00	7.98 7.58										
PARZIALI PROGETTO	0.74	1.20	4.20	4.20	0.42	3.37	0.96								
QUOTE PROGETTO	114.11 113.82	113.82	113.75	113.02 113.02	111.47 111.47										

PROFILO TOTALE

SEZIONE 847

PROGRESSIVA 108275.00

SCAVO FOSSO SX
FS1 0.01 m²
RILEVATO
RI1 0.44 m²
RI2 0.02 m²
RI3 12.50 m²
Totale: 12.96 m²
STERRO
ST1 0.01 m²
ST2 0.92 m²
ST3 30.58 m²
Totale: 31.51 m²
INERBIMENTO
I1 6.37 m

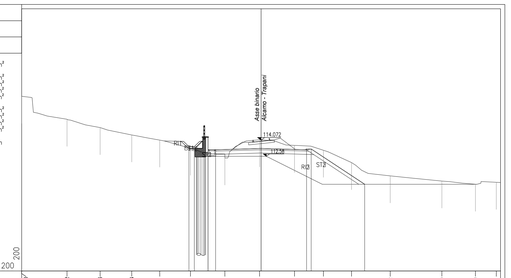

PROGRESSIVE TERRENO	22.10	17.82	14.66	11.94	9.36	-6.52	-3.35	-0.14	3.08	5.75	8.35	11.92	16.69	19.79	21.71
PARZIALI TERRENO	4.18	3.06	2.92	2.58	2.84	3.18	3.20	3.22	2.67	2.60	3.57	4.77	3.10	2.31	
QUOTE TERRENO	118.12	116.00	115.23	114.65	114.08	113.33	112.43	114.10	113.99	113.14	112.00	110.79	110.30	110.00	110.15
PROGRESSIVE PROGETTO	-6.17 -6.57	-4.20	0.00	4.20 4.00	9.56										
PARZIALI PROGETTO	0.80	0.70	4.20	4.20	0.42	4.94									
QUOTE PROGETTO	113.47 113.47 113.18 113.18	113.30	113.18 113.28	110.00											

PROFILO TOTALE

SEZIONE 848

PROGRESSIVA 108300.00

RILEVATO
RI1 9.77 m²
STERRO
ST1 0.71 m²
ST2 15.16 m²
Totale: 15.87 m²

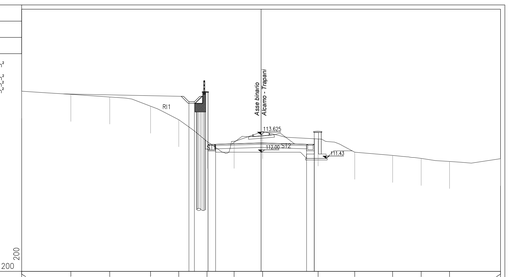

PROGRESSIVE TERRENO	22.10	17.96	13.81	10.20	-7.60	-5.00	-2.49	0.14	5.26	8.94	12.14	14.78	17.39	22.15	
PARZIALI TERRENO	4.54	3.59	3.77	2.60	2.60	2.51	2.63	5.12	3.38	3.50	2.64	2.61	4.71		
QUOTE TERRENO	117.64	117.34	117.70	116.25	115.00	113.51	113.90	113.90	113.22	112.00	111.71	111.43	111.15	111.43	
PROGRESSIVE PROGETTO	-6.68 -7.08	-4.20	0.00	4.20 4.00	8.65 8.25										
PARZIALI PROGETTO	0.80	0.70	4.20	4.20	0.70										
QUOTE PROGETTO	112.80 112.80 112.71 112.71	112.71	112.80	112.73 112.73	112.03 112.03										

PROFILO TOTALE

SEZIONE 849

PROGRESSIVA 108325.00

RILEVATO
RI1 5.61 m²
RI2 0.16 m²
Totale: 5.77 m²
STERRO
ST1 2.28 m²
ST2 11.25 m²
ST3 1.35 m²
Totale: 14.88 m²
INERBIMENTO
I1 1.46 m

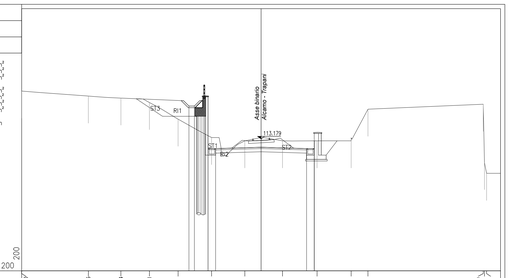

PROGRESSIVE TERRENO	22.10	15.95	12.94	10.31	-7.66	-4.97	-1.50	1.87	5.17	8.31	9.88	20.10	20.81	21.51	
PARZIALI TERRENO	6.15	3.01	2.63	2.65	3.09	3.07	3.47	3.20	3.14	1.55	10.64	1.49			
QUOTE TERRENO	117.64	117.13	116.95	116.54	115.00	113.11	113.00	113.00	113.00	113.00	113.52	114.18	111.90	111.90	
PROGRESSIVE PROGETTO	-6.66 -7.06	-4.20	0.00	4.20 4.00	9.56 9.16										
PARZIALI PROGETTO	0.80	0.70	4.20	4.20	0.70										
QUOTE PROGETTO	112.21 112.21 112.29 112.29	112.29	112.41	112.29 112.29	112.00 112.00										

COMMITTENTE:

RFI RETE FERROVIARIA ITALIANA
GRUPPO FERROVIE DELLO STATO ITALIANE

DIREZIONE INVESTIMENTI PROGETTI PALERMO

SOGGETTO TECNICO:

RFI RETE FERROVIARIA ITALIANA
GRUPPO FERROVIE DELLO STATO ITALIANE

DIREZIONE TERRITORIALE PRODUZIONE DI PALERMO
S. O. INGEGNERIA DI PALERMO

PROGETTAZIONE:

SINTAGMA S.r.l. - ITALIANA SISTEMI S.r.l.

TIMBRO E FIRMA DEL PROGETTISTA

ORDINE DELLA PROVINCIA DI PALERMO
Dott. Ing. MARCO GRANIERI
SETTORE: CIVILE E AMBIENTALE
SETTORE: INGEGNERIA
SETTORE: DELL'INFORMAZIONE
N. 5744

PROGETTO DEFINITIVO

CONTRATTO APPLICATIVO n.9/2017 - A.Q. n.341/2016 del 29/11/2016
Progettazione definitiva delle opere civili ed armamento
per il ripristino della linea Palermo - Trapani via Milo

CORPO STRADALE
STATO DI PROGETTO
Sezioni trasversali - Tav.72 di 93

SCALA 1:200
Foglio - di -

PROGETTO/ANNO	SOTTOPR.	LIVELLO	NOME DOC.	PROGR.OP.	FASE FUNZ.	NUMERAZ.
S 0 4 8 1 7	S 0 1	P D	T S R T	0 5	0 0 0	E 0 1 7 0

Rev.	Descrizione	Progettato: Redatto	Progettato: Verificato	Progettato: Approvato	RFI: Verificato Tecn.Ver.	RFI: Verificato C.P.	RFI: Approvato	RFI: Autorizzato
A	Emissione	M. De Turci OTT. 18	Ing. Nani OTT. 18	Ing. Granieri OTT. 18	D.T.	D.T.	Ing. Martinelli	Ing. Palazzo
B	Recep. Istruttoria	M. De Turci Luglio '19	Ing. Nani Luglio '19	Ing. Granieri Luglio '19	D.T.	D.T.	Ing. Martinelli	Ing. Palazzo

LINEA	SEDE TECN.	NOME DOC.	NUMERAZ.

Verificato e trasmesso	Data	Convalidato	Data	Archiviato	Data

Nome File: 304817_S01_PD_TSRT_05_000_E0170