PROFILO TOTALE

SEZIONE 874

PROGRESSIVA 109050.00

SCAVO FOSSO SX
FS1 1.39 m²
STERRO
ST1 15.33 m²
INERBIMENTO
i1 6.15 m
i2 0.50 m
i3 3.76 m
i4 0.50 m
Totale: 10.91 m

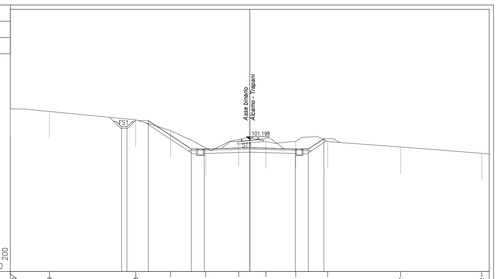

PROGRESSIVE TERRENO	22.10	18.49	10.53	7.31	4.06	1.01	1.49	4.25	7.19	13.92	21.42			
PARZIALI TERRENO	3.61	7.96	3.22	3.25	3.05	2.50	2.76	2.94	6.73	7.50	0.68			
QUOTE TERRENO	104.47	103.73	103.09	102.00	100.49	100.18	101.00	101.00	101.00	100.49	99.90			
PROGRESSIVE PROGETTO			11.84 11.34	8.37	5.40	4.20	0.00	4.20	5.40	8.84				
PARZIALI PROGETTO			0.60	3.97	1.20	4.20	4.20	1.20	1.44					
QUOTE PROGETTO			100.35 102.35	102.00	100.31	100.31	100.43	100.31	100.31	101.20				

PROFILO TOTALE

SEZIONE 875

PROGRESSIVA 109075.00

SCAVO FOSSO SX
FS1 0.97 m²
STERRO
ST1 17.21 m²
INERBIMENTO
i1 7.81 m
i2 0.50 m
i3 6.12 m
i4 0.50 m
Totale: 14.93 m

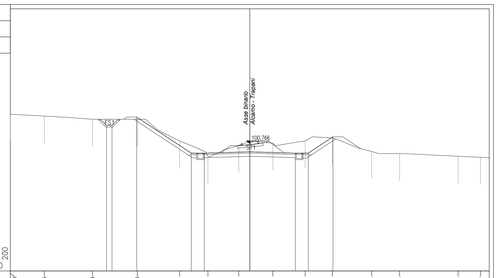

PROGRESSIVE TERRENO	22.10	18.95	14.53	10.38	6.48	3.88	1.01	2.14	5.11	7.62	11.26	13.83	19.33	21.29
PARZIALI TERRENO	3.15	4.42	4.15	3.90	2.62	2.85	3.15	2.97	2.51	3.64	2.57	5.40	2.87	
QUOTE TERRENO	103.47	103.30	103.00	103.00	101.00	99.99	100.61	100.80	101.00	101.29	100.03	99.83	99.69	99.49
PROGRESSIVE PROGETTO			13.22 12.72		6.40	4.20	0.00	4.20	5.40	7.68				
PARZIALI PROGETTO			0.60	5.04	1.20	4.20	4.20	1.20	2.28					
QUOTE PROGETTO			102.43 102.43	100.30	99.87	99.87	100.00	99.87	99.87	101.39				

PROFILO TOTALE

SEZIONE 876

PROGRESSIVA 109100.00

SCAVO FOSSO SX
FS1 0.77 m²
STERRO
ST1 17.36 m²
INERBIMENTO
i1 7.73 m
i2 0.50 m
i3 5.21 m
i4 0.50 m
Totale: 13.94 m

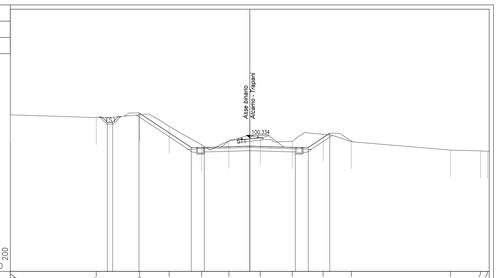

PROGRESSIVE TERRENO	22.10	14.17	10.19	7.44	4.44	1.93	0.97	3.92	6.77	9.38	18.03	21.30	21.54	
PARZIALI TERRENO	7.93	3.99	2.74	3.00	2.51	2.90	2.95	2.85	2.61	9.15	2.77	0.80	0.24	
QUOTE TERRENO	102.46	102.20	102.45	101.40	99.68	100.02	100.31	100.00	100.66	99.97	99.20	99.12	99.12	
PROGRESSIVE PROGETTO			13.15 12.65	10.23	7.40	4.20	0.00	4.20	5.40	7.39				
PARZIALI PROGETTO			0.50	4.83	1.20	4.20	4.20	1.20	1.99					
QUOTE PROGETTO			101.76 101.76	102.63	99.44	99.44	99.87	99.44	99.44	100.75				

PROFILO TOTALE

SEZIONE 877

PROGRESSIVA 109125.00

SCAVO FOSSO SX
FS1 1.02 m²
STERRO
ST1 10.78 m²
ST2 1.95 m²
Totale: 12.73 m²
INERBIMENTO
i1 3.41 m
i2 0.50 m
Totale: 3.91 m

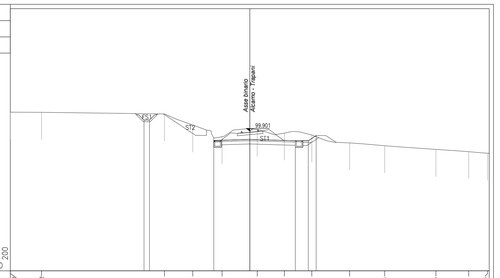

PROGRESSIVE TERRENO	22.10	19.23	7.87	5.58	2.55	0.88	3.19	5.73	9.23	12.46	17.19	20.21	21.95	
PARZIALI TERRENO	2.88	11.35	2.61	2.71	3.24	2.50	2.54	3.49	3.24	4.73	3.02	1.89		
QUOTE TERRENO	101.66	101.63	101.49	102.46	99.38	100.95	99.71	99.54	98.81	98.55	99.21	99.00	97.86	
PROGRESSIVE PROGETTO			8.78 8.28		3.32	0.00	4.20	5.40	7.71					
PARZIALI PROGETTO			0.50		3.32	4.20	1.20	2.31						
QUOTE PROGETTO			100.91 100.91		99.03	99.13	99.01	99.01	99.40					

PROFILO TOTALE

SEZIONE 878

PROGRESSIVA 109150.00

SCAVO FOSSO DX
FD1 0.99 m²
SCAVO FOSSO SX
FS1 0.75 m²
RILEVATO
RI1 10.07 m²
STERRO
ST1 32.93 m²
INERBIMENTO
i1 6.12 m
i2 0.50 m
i3 4.86 m
Totale: 11.48 m

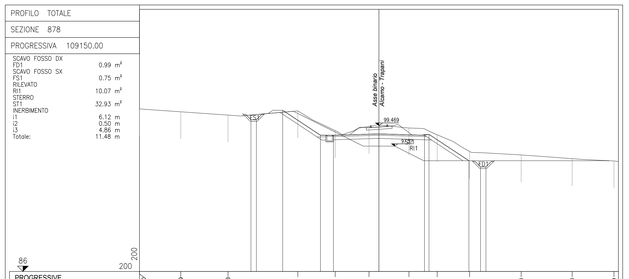

PROGRESSIVE TERRENO	22.10	18.29	13.23	7.49	4.04	0.92	2.77	5.38	8.37	13.13	17.83	21.69		
PARZIALI TERRENO	3.81	4.36	6.44	3.45	3.12	3.69	2.61	2.99	4.76	4.70	3.86	0.41		
QUOTE TERRENO	101.66	100.74	100.43	100.83	99.00	98.40	98.34	98.62	97.08	96.76	96.41	96.20		
PROGRESSIVE PROGETTO			11.81 11.31	8.89	5.40	4.20	0.00	4.20	5.42	8.30	9.87			
PARZIALI PROGETTO			0.50	3.49	1.20	4.20	4.20	1.42	3.68	1.50				
QUOTE PROGETTO			100.01 100.01	100.08	98.98	98.98	98.70	98.98 98.98	96.23 96.23	95.95 95.95				

PROFILO TOTALE

SEZIONE 879

PROGRESSIVA 109175.00

SCAVO FOSSO DX
FD1 0.98 m²
SCAVO FOSSO SX
FS1 1.01 m²
RILEVATO
RI1 10.07 m²
STERRO
ST1 25.35 m²
INERBIMENTO
i1 5.40 m
i2 0.50 m
i3 4.87 m
Totale: 10.77 m

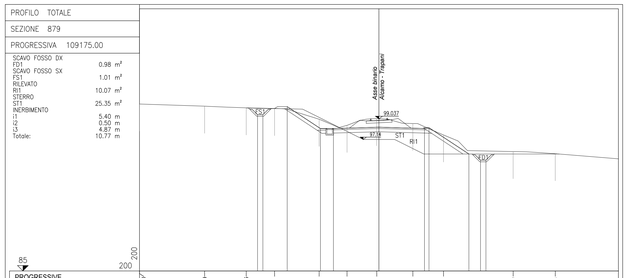

PROGRESSIVE TERRENO	22.10	16.09	12.25	9.63	5.52	2.94	0.20	3.13	5.96	12.39	16.28			
PARZIALI TERRENO	6.01	3.84	2.62	4.11	2.58	2.74	3.33	2.83	6.43	3.89	5.82			
QUOTE TERRENO	100.47	100.21	100.05	99.99	99.00	98.44	98.05	98.61	97.55	96.02	95.82			
PROGRESSIVE PROGETTO			11.71 11.21	8.47	5.40	4.20	0.00	4.20	5.42	8.30	9.87			
PARZIALI PROGETTO			0.50	3.07	1.20	4.20	4.20	1.42	3.68	1.50				
QUOTE PROGETTO			99.42 99.42	100.17	98.14 98.14		98.27	98.14 98.22	96.79 96.79	95.22 95.22				

PROFILO TOTALE

SEZIONE 880

PROGRESSIVA 109200.00

SCAVO FOSSO DX
FD1 1.10 m²
SCAVO FOSSO SX
FS1 3.21 m²
RILEVATO
RI1 10.29 m²
RI2 0.16 m²
Totale: 10.45 m²
STERRO
ST1 19.19 m²
INERBIMENTO
i1 2.79 m
i2 0.50 m
i3 4.87 m
Totale: 8.16 m

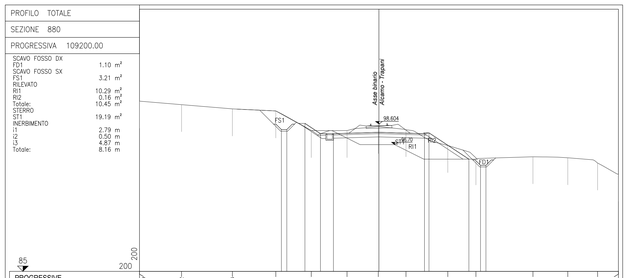

PROGRESSIVE TERRENO	22.10	18.22	13.03	9.62	6.24	2.95	0.06	2.50	6.36	8.95	14.21	17.43	20.19	22.10
PARZIALI TERRENO	3.88	4.69	4.01	3.28	3.29	2.89	2.56	3.86	2.59	5.26	3.22	2.76	1.91	
QUOTE TERRENO	100.74	100.39	100.00	99.81	99.00	98.00	98.37	98.08	96.62	96.44	96.58	96.49	96.00	93.81
PROGRESSIVE PROGETTO				9.01 8.51	6.83	5.40	4.20	0.00	4.20	5.42	8.30	9.87		
PARZIALI PROGETTO				0.50	1.43	1.20	4.20	4.20	0.42	3.68	1.50			
QUOTE PROGETTO				99.09 99.09	98.66	97.71 97.71	97.84	97.71 97.79	95.36 95.36	95.29 95.29				

PROFILO TOTALE

SEZIONE 881

PROGRESSIVA 109225.00

SCAVO FOSSO DX
FD1 0.96 m²
SCAVO FOSSO SX
FS1 1.10 m²
RILEVATO
RI1 2.04 m²
STERRO
ST1 11.71 m²
ST2 1.60 m²
Totale: 13.31 m²
INERBIMENTO
i1 1.69 m

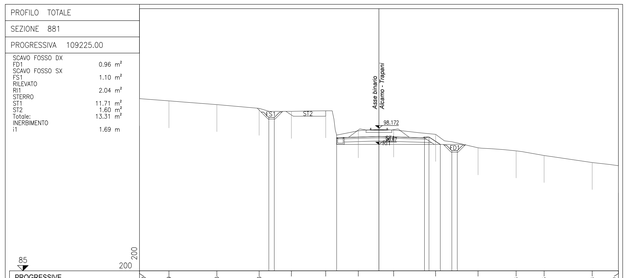

PROGRESSIVE TERRENO	22.10	19.39	14.96	11.06	8.08	4.82	1.91	1.36	5.23	9.15	12.66	15.25	19.68	22.10
PARZIALI TERRENO	2.71	4.43	3.90	2.98	3.16	3.01	3.27	3.87	3.92	3.51	2.59	4.43	2.42	
QUOTE TERRENO	100.69	100.69	100.35	100.00	99.72	99.71	97.93	98.00	96.36	96.08	95.65	95.65	95.00	94.71
PROGRESSIVE PROGETTO				13.16 12.66	9.66	5.40	3.91	0.00	4.20	5.42	8.30	9.87	12.23	
PARZIALI PROGETTO				0.50			3.91	4.20	1.42	3.68	1.04	0.50		
QUOTE PROGETTO				99.15 99.15			97.29	97.40	97.28 97.36	96.87 96.87	97.19 97.19	96.66		

PROFILO TOTALE

SEZIONE 882

PROGRESSIVA 109250.00

SCAVO FOSSO SX
FS1 1.00 m²
STERRO
ST1 11.69 m²
ST2 2.28 m²
Totale: 13.97 m²
INERBIMENTO
i1 4.55 m
i2 0.50 m
Totale: 5.05 m

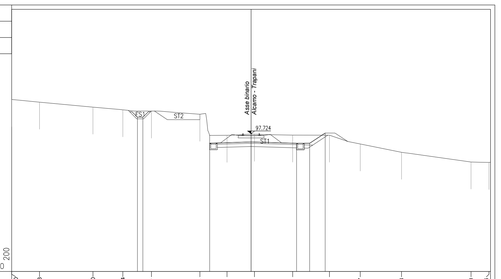

PROGRESSIVE TERRENO	22.10	19.53	14.65	11.84	9.20	4.73	2.22	0.31	3.83	7.23	10.07	13.88	20.30	21.95
PARZIALI TERRENO	2.57	4.93	2.76	2.64	4.47	2.51	2.53	3.52	3.40	2.84	3.81	6.42	1.60	
QUOTE TERRENO	102.87	100.63	100.11	99.92	99.61	99.51	97.57	97.67	97.99	98.98	98.77	96.00	95.10	95.01
PROGRESSIVE PROGETTO				10.49 9.99		5.40	2.52	0.00	4.20	5.40	8.84			
PARZIALI PROGETTO				0.50			3.82	4.20	1.20	1.44				
QUOTE PROGETTO				99.24 99.24		96.84		96.96	96.83	96.83	97.78			

PROFILO TOTALE

SEZIONE 883

PROGRESSIVA 109275.00

SCAVO FOSSO SX
FS1 1.04 m²
STERRO
ST1 11.77 m²
ST2 4.87 m²
Totale: 16.64 m²
INERBIMENTO
i1 5.49 m
i2 0.50 m
Totale: 5.99 m

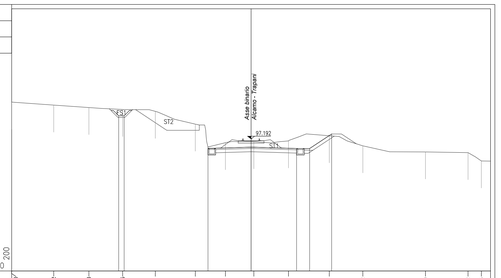

PROGRESSIVE TERRENO	22.10	18.22	14.68	11.85	8.84	5.15	2.37	0.25	3.45	7.22	10.32	16.10	20.02	21.35
PARZIALI TERRENO	3.88	3.24	3.13	3.01	3.69	2.78	2.62	3.20	3.77	3.10	5.78	3.92	2.08	
QUOTE TERRENO	100.98	100.31	100.08	99.91	99.73	99.55	98.84	98.92	97.00	98.00	96.55	96.98	96.02	96.15
PROGRESSIVE PROGETTO				13.22 11.72		5.98		0.00	4.20	5.40	7.44			
PARZIALI PROGETTO				0.50			3.98	4.20	1.20	2.04				
QUOTE PROGETTO				98.32 98.32		96.11		96.43	96.30	96.30	97.65			

PROFILO TOTALE

SEZIONE 884

PROGRESSIVA 109300.00

SCAVO FOSSO SX
FS1 0.98 m²
STERRO
ST1 13.84 m²
ST2 4.91 m²
Totale: 18.75 m²
INERBIMENTO
i1 5.86 m
i2 0.50 m
Totale: 6.36 m

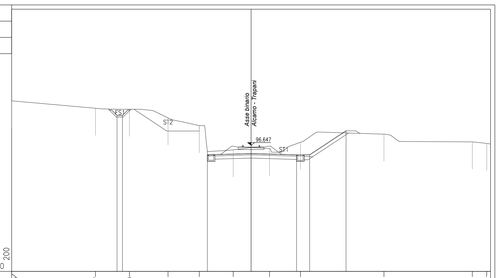

PROGRESSIVE TERRENO	22.10	14.37	11.23	7.87	4.79	1.65	1.75	4.96	12.86	20.41	21.75			
PARZIALI TERRENO	7.73	3.14	3.56	2.88	3.14	3.35	2.86	7.70	8.15	1.69				
QUOTE TERRENO	100.79	100.05	99.97	99.17	98.46	96.22	96.33	96.92	97.07	96.95	96.81			
PROGRESSIVE PROGETTO			12.36 11.86		4.04	0.00	4.20	5.40	8.78					
PARZIALI PROGETTO			0.50		4.04	4.20	1.20	3.36						
QUOTE PROGETTO			99.40 99.40		96.76	96.88	96.75	96.75	97.88					

PROFILO TOTALE

SEZIONE 885

PROGRESSIVA 109325.00

SCAVO FOSSO SX
FS1 0.98 m²
STERRO
ST1 6.13 m²
ST2 16.00 m²
Totale: 22.11 m²
INERBIMENTO
i1 7.77 m
i2 0.50 m
Totale: 8.27 m

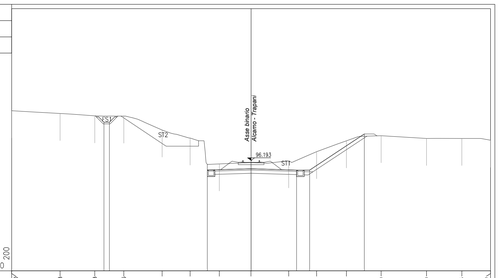

PROGRESSIVE TERRENO	22.10	17.53	14.43	11.75	8.21	5.03	2.84	0.01	3.47	6.05	8.80	12.00	16.13	19.45	22.10
PARZIALI TERRENO	4.47	3.20	2.68	3.54	2.58	2.69	2.93	3.48	2.58	2.75	3.20	4.19	3.26	2.65	
QUOTE TERRENO	100.78	100.53	100.31	100.29	99.00	98.26	96.87	96.99	96.15	97.00	98.00	96.48	96.22	96.22	96.66
PROGRESSIVE PROGETTO				13.58 13.08		4.05		0.00	4.20	5.40	10.45				
PARZIALI PROGETTO				0.50		4.05	4.20	1.20	5.05						
QUOTE PROGETTO				98.72 98.72		96.30	96.43	96.30	96.30	98.64					

COMMITTENTE:

RFI RETE FERROVIARIA ITALIANA
GRUPPO FERROVIE DELLO STATO ITALIANE

DIREZIONE INVESTIMENTI PROGETTI PALERMO

SOGGETTO TECNICO:

RFI RETE FERROVIARIA ITALIANA
GRUPPO FERROVIE DELLO STATO ITALIANE

DIREZIONE TERRITORIALE PRODUZIONE DI PALERMO
S. O. INGEGNERIA DI PALERMO

PROGETTAZIONE:

SINTAGMA S.r.l. - ITALIANA SISTEMI S.r.l.

TIMBRO E FIRMA DEL PROGETTISTA

ORDINE DELLA PROVINCIA DI PALERMO
Dott. Ing. MARCO GRANIERI
SETTORE: CIVILE E AMBIENTALE
SETTORE: INGEGNERIA
SETTORE: DELL'INFORMAZIONE
N. 5761

PROGETTO DEFINITIVO

CONTRATTO APPLICATIVO n.9/2017 - A.Q. n.341/2016 del 29/11/2016
Progettazione definitiva delle opere civili ed armamento
per il ripristino della linea Palermo - Trapani via Milo

CORPO STRADALE
STATO DI PROGETTO
Sezioni trasversali - Tav.75 di 93

SCALA 1:200
Foglio - di -

PROGETTO/ANNO	SOTTOPR.	LIVELLO	NOME DOC.	PROGR.OP.	FASE FUNZ.	NUMERAZ.
S 0 4 8 1 7	S 0 1	P D	T S R T	0 5	0 0 0	E 0 1 7 3

Rev.	Descrizione	Progettato: Redatto	Progettato: Verificato	Progettato: Approvato	RFI: Verificato Tecon Ver.	RFI: Verificato C.P.	RFI: Approvato	RFI: Autorizzato
A	Emissione	M. De Toni OTT. 18	Ing. Nani OTT. 18	Ing. Granieri OTT. 18	D.T.	D.T.	Ing. Martinelli	Ing. Palazzo
B	Recep. Istruttoria	M. De Toni Luglio '19	Ing. Nani Luglio '19	Ing. Granieri Luglio '19	D.T.	D.T.	Ing. Martinelli	Ing. Palazzo

LINEA	SEDE TECN.	NOME DOC.	NUMERAZ.

Verificato e trasmesso	Data	Convalidato	Data	Archiviato	Data

Nome File: 304817_S01_PD_TSRT_05_000_E0173