PROFILO TOTALE
SEZIONE 1018
PROGRESSIVA 113200.00

SCAVO FOSSO SX
FS1 1.26 m²
STERRO
ST1 23.93 m²
INERBIMENTO
i1 10.44 m
i2 0.50 m
i3 4.01 m
i4 0.50 m
Totale: 15.63 m

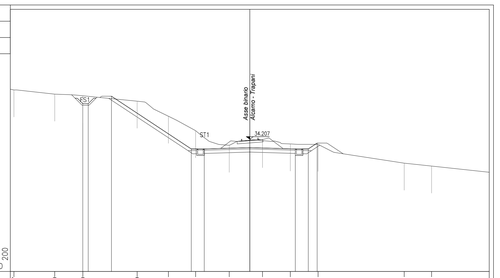

22 200

PROGRESSIVE TERRENO	21.77	18.00	15.40	12.39	7.51	5.00	1.90	1.17	3.79	5.93	14.20	16.78					
PARZIALI TERRENO	4.10	2.60	5.01	2.88	2.51	3.10	3.07	2.58	2.55	7.96	2.52	5.32					
QUOTE TERRENO	38.78	38.37	38.22	37.72	36.33	35.00	33.65	34.98	33.77	33.74	32.00	31.73					
PROGRESSIVE PROGETTO			14.41 12.91	12.77		5.40 4.20		0.00	4.20 5.40	6.62							
PARZIALI PROGETTO			0.50	7.37		1.20	4.20	4.20	1.20	0.82							
QUOTE PROGETTO			37.92 37.42	38.18		33.31 33.31		33.44	33.31 33.31	33.86							

PROFILO TOTALE
SEZIONE 1019
PROGRESSIVA 113225.00

SCAVO FOSSO SX
FS1 1.12 m²
STERRO
ST1 26.13 m²
INERBIMENTO
i1 12.63 m
i2 0.50 m
i3 4.01 m
i4 0.50 m
Totale: 17.64 m

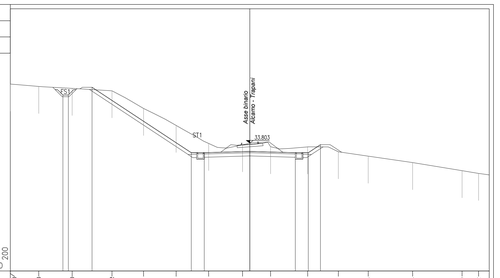

22 200

PROGRESSIVE TERRENO	22.10	19.48	16.40	12.75	8.80	4.80	3.79	0.87	1.93	5.34	8.17	10.93	15.03	19.60	21.12		
PARZIALI TERRENO	2.62	3.08	3.68	2.92	3.00	3.01	3.12	2.60	3.41	2.83	2.76	4.10	4.57	2.50			
QUOTE TERRENO	36.25	36.03	35.85	35.63	37.00	35.43	33.78	33.64	33.46	33.45	33.00	32.69	32.00	31.25	31.00		
PROGRESSIVE PROGETTO		17.25 16.75	14.66			5.40 4.20		0.00	4.20 5.40	6.62							
PARZIALI PROGETTO		0.50		9.16		1.20	4.20	4.20	1.20	1.12							
QUOTE PROGETTO		38.24 38.24	38.66			33.91 33.91		33.04	33.91 33.91	33.65							

PROFILO TOTALE
SEZIONE 1020
PROGRESSIVA 113250.00

SCAVO FOSSO SX
FS1 1.35 m²
STERRO
ST1 22.33 m²
INERBIMENTO
i1 11.12 m
i2 0.50 m
i3 3.19 m
i4 0.50 m
Totale: 15.31 m

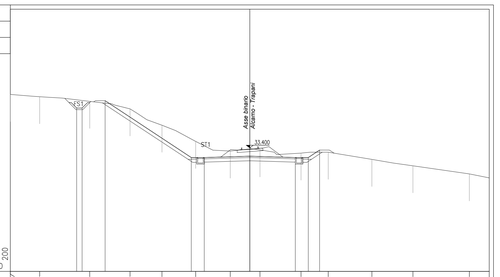

22 200

PROGRESSIVE TERRENO	22.10	19.39	14.77	11.05	8.10	5.00	1.81	0.94	4.73	7.25	11.27	15.06	20.27				
PARZIALI TERRENO	2.71	4.62	3.72	2.95	3.10	3.19	2.75	3.79	2.52	4.02	3.79	5.21	1.83				
QUOTE TERRENO	38.53	38.12	37.70	37.00	36.49	34.00	33.11	33.22	32.92	33.00	32.34	31.75	31.00				
PROGRESSIVE PROGETTO			14.66 13.36			5.40 4.20		0.00	4.20 5.40	6.45							
PARZIALI PROGETTO		0.50		7.95		1.20	4.20	4.20	1.20	1.05							
QUOTE PROGETTO		37.08 37.08	37.78			32.51 32.51		32.63	32.51 32.51	32.20							

PROFILO TOTALE
SEZIONE 1021
PROGRESSIVA 113275.00

SCAVO FOSSO SX
FS1 1.97 m²
STERRO
ST1 18.69 m²
INERBIMENTO
i1 9.42 m
i2 0.50 m
i3 3.89 m
i4 0.50 m
Totale: 14.31 m

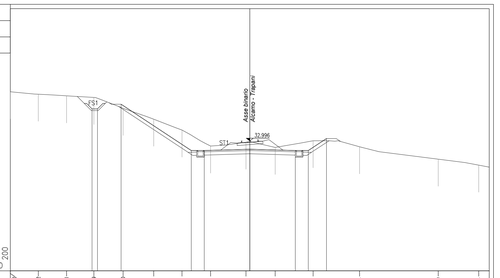

21 200

PROGRESSIVE TERRENO	22.10	19.02	16.01	14.39	11.70	8.86	4.25	3.61	-0.35	2.34	5.84	10.14	17.39	21.14			
PARZIALI TERRENO	2.58	2.61	2.52	2.69	2.84	2.61	2.64	3.26	2.69	3.50	4.30	7.25	3.75	0.96			
QUOTE TERRENO	37.53	37.31	37.15	37.01	36.60	36.00	34.00	32.52	32.88	32.45	33.01	32.45	33.31	36.78			
PROGRESSIVE PROGETTO			14.66 14.06		11.88	5.40 4.20		0.00	4.20 5.40	7.08							
PARZIALI PROGETTO		0.50		6.48		1.20	4.20	4.20	1.20	1.68							
QUOTE PROGETTO		35.55 35.55	36.38			32.10 32.10		32.23	32.10 32.10	33.21							

PROFILO TOTALE
SEZIONE 1022
PROGRESSIVA 113300.00

SCAVO FOSSO SX
FS1 1.50 m²
STERRO
ST1 22.40 m²
INERBIMENTO
i1 9.10 m
i2 0.50 m
i3 6.39 m
i4 0.50 m
Totale: 17.07 m

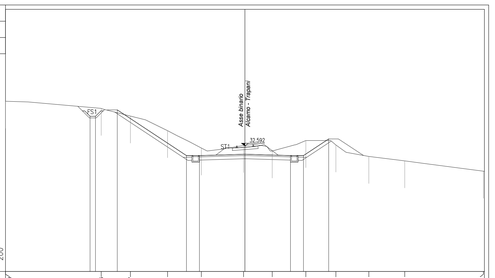

21 200

PROGRESSIVE TERRENO	22.10	13.26	10.57	7.15	4.03	0.13	2.52	5.62	8.40	11.44	14.75	22.01					
PARZIALI TERRENO	8.84	2.69	3.42	3.12	3.90	2.65	3.10	2.78	3.04	3.31	7.26	0.09					
QUOTE TERRENO	36.71	36.55	35.35	34.05	32.39	32.63	32.12	33.08	32.68	31.62	31.21	30.26					
PROGRESSIVE PROGETTO		14.28 13.78	11.79	6.40 4.20		0.00	4.20 5.40	7.73									
PARZIALI PROGETTO		0.50	6.39	1.20	4.20	4.20	1.20	2.33									
QUOTE PROGETTO		35.32 35.32	36.92	31.70 31.70		31.63	31.70 31.70	33.24									

PROFILO TOTALE
SEZIONE 1023
PROGRESSIVA 113325.00

SCAVO FOSSO SX
FS1 1.02 m²
STERRO
ST1 16.25 m²
INERBIMENTO
i1 8.62 m
i2 0.50 m
i3 2.26 m
i4 0.50 m
Totale: 11.88 m

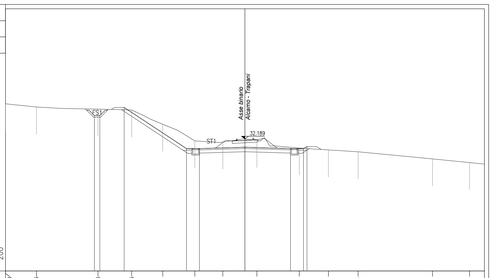

20 200

PROGRESSIVE TERRENO	22.10	19.25	13.96	10.45	7.99	4.63	2.04	1.11	5.01	7.70	10.45	17.31	20.74				
PARZIALI TERRENO	2.85	5.69	3.11	2.86	2.96	2.59	3.15	3.90	2.69	2.75	6.86	3.43	1.36				
QUOTE TERRENO	35.47	35.13	34.03	34.66	33.54	32.00	31.90	32.05	31.34	31.17	31.00	30.34	30.00				
PROGRESSIVE PROGETTO			13.50 12.40	11.15	6.40 4.20		0.00	4.20 5.40	7.73								
PARZIALI PROGETTO		0.50	5.75	1.20	4.20	4.20	1.20	0.33									
QUOTE PROGETTO		34.34 34.34	35.00	31.30 31.30		31.42	31.30 31.30	31.48									

PROFILO TOTALE
SEZIONE 1024
PROGRESSIVA 113350.00

SCAVO FOSSO DX
FD1 0.98 m²
SCAVO FOSSO SX
FS1 1.04 m²
RILEVATO
RI1 11.67 m²
STERRO
ST1 30.39 m²
INERBIMENTO
i1 4.11 m
i2 0.50 m
i3 6.78 m
Totale: 11.39 m

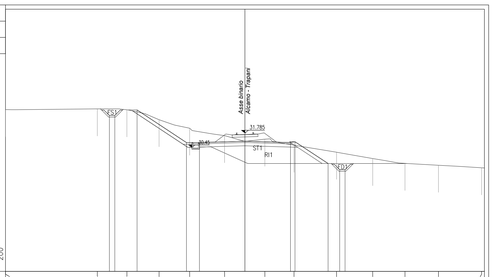

19 200

PROGRESSIVE TERRENO	22.10	13.03	10.90	7.93	5.10	1.88	1.84	4.52	8.46	11.79	14.78	17.99	21.85				
PARZIALI TERRENO	8.47	2.73	2.97	2.83	3.22	3.72	2.68	3.94	3.33	2.99	3.08	3.99	0.23				
QUOTE TERRENO	33.60	34.00	33.92	33.00	32.22	31.83	31.21	30.65	30.00	29.41	28.97	28.80	28.56				
PROGRESSIVE PROGETTO		13.50 12.00	10.96	5.40 4.20		0.00	4.20 5.40	7.67	7.74 6.24								
PARZIALI PROGETTO		0.50	4.56	1.20	4.20	4.20	0.42	3.05	0.50								
QUOTE PROGETTO		33.50 33.50	33.90	30.80 30.80		31.02	30.80 30.37	28.96	28.50 28.50								

PROFILO TOTALE
SEZIONE 1025
PROGRESSIVA 113375.00

SCAVO FOSSO DX
FD1 0.97 m²
SCAVO FOSSO SX
FS1 3.45 m²
RILEVATO
RI1 7.80 m²
RI2 0.26 m²
Totale: 8.06 m²
STERRO
ST1 0.42 m²
ST2 0.12 m²
ST3 21.17 m²
Totale: 21.71 m²
INERBIMENTO
i1 2.18 m
i2 0.11 m
i3 0.50 m
Totale: 7.79 m

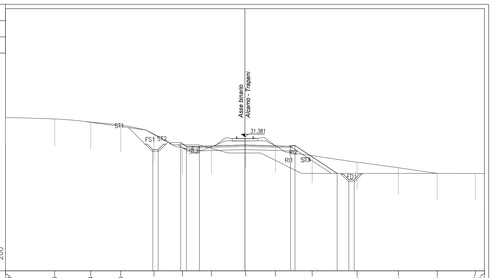

19 200

PROGRESSIVE TERRENO	22.10	17.99	14.24	11.46	8.39	5.77	3.09	0.07	2.82	6.20	10.36	14.16	17.75	21.75	22.15		
PARZIALI TERRENO	4.54	3.32	2.78	3.07	2.62	2.68	3.16	2.75	3.38	4.16	3.80	3.59	3.53	0.62			
QUOTE TERRENO	30.15	33.02	32.73	32.46	31.62	30.38	30.46	31.00	30.57	29.63	29.02	28.52	28.00	28.76	27.86		
PROGRESSIVE PROGETTO			14.66 13.16	11.88	6.40 4.20		0.00	4.20 5.40	7.73		8.62 7.12	10.98 9.48					
PARZIALI PROGETTO		0.50	6.48	1.20	4.20	4.20	0.42	3.90	0.50								
QUOTE PROGETTO		32.10 32.10	36.38	32.23		30.49	30.07	28.00	27.42 27.42								

PROFILO TOTALE
SEZIONE 1026
PROGRESSIVA 113400.00

SCAVO FOSSO DX
FD1 0.96 m²
SCAVO FOSSO SX
FS1 1.87 m²
RILEVATO
RI1 8.97 m²
RI2 0.19 m²
Totale: 9.16 m²
STERRO
ST1 19.39 m²
INERBIMENTO
i1 4.42 m
i2 0.50 m
i3 4.30 m
Totale: 9.22 m

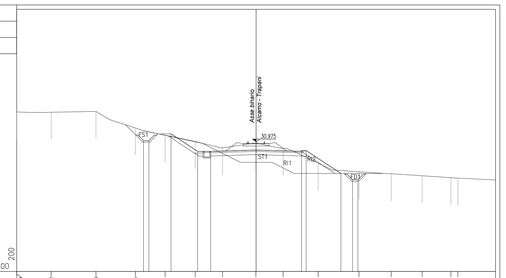

19 200

PROGRESSIVE TERRENO	22.10	18.92	14.78	11.14	8.40	5.62	3.10	0.03	2.49	5.73	9.50	12.46	15.33	19.87 19.63			
PARZIALI TERRENO	3.18	4.14	3.64	2.74	2.78	2.52	3.07	2.52	3.24	3.77	2.96	2.87	2.64	4.13			
QUOTE TERRENO	33.72	33.70	33.77	32.25	31.98	31.70	30.42	30.67	30.37	29.00	28.20	28.01	27.84	27.66 27.61			
PROGRESSIVE PROGETTO				10.39 9.49	7.86	5.40 4.20		0.00	4.20 5.40	7.83	9.60 8.10						
PARZIALI PROGETTO				0.50	2.46	1.20	4.20	4.20	0.42	3.21	0.50						
QUOTE PROGETTO				31.08 31.08	31.70	30.98 30.98		30.21	30.08 30.08	28.24	27.47 27.47						

PROFILO TOTALE
SEZIONE 1027
PROGRESSIVA 113425.00

SCAVO FOSSO DX
FD1 0.96 m²
SCAVO FOSSO SX
FS1 2.48 m²
RILEVATO
RI1 7.83 m²
STERRO
ST1 21.21 m²
INERBIMENTO
i1 5.32 m
i2 3.70 m
i3 0.50 m
Totale: 9.52 m

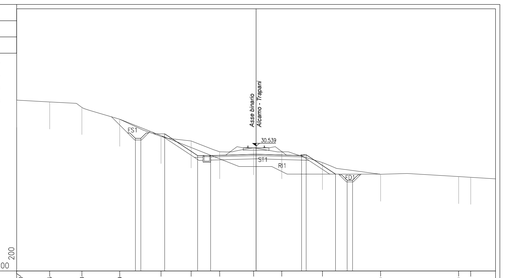

19 200

PROGRESSIVE TERRENO	22.10	19.05	16.08	12.59	8.78	4.00	1.36	0.23	2.37	6.13	11.50	18.70	19.81				
PARZIALI TERRENO	3.05	2.97	3.49	3.81	2.78	2.64	3.13	2.60	3.76	5.37	7.20	3.40					
QUOTE TERRENO	34.77	34.60	34.09	33.00	31.41	31.00	30.00	30.37	30.00	29.00	27.93	27.71	27.64				
PROGRESSIVE PROGETTO				11.14 10.64	8.44	5.40 4.20		0.00	4.20 5.40	7.93 6.43	9.60 8.10						
PARZIALI PROGETTO				0.50	3.04	1.20	4.20	4.20	0.42	2.71	0.50						
QUOTE PROGETTO				31.24 31.24	31.66	29.65 29.65		29.77	29.65 29.73	27.94 27.37	27.37						

PROFILO TOTALE
SEZIONE 1028
PROGRESSIVA 113450.00

SCAVO FOSSO SX
FS1 2.37 m²
STERRO
ST1 18.10 m²
INERBIMENTO
i1 9.60 m
i2 0.50 m
i3 5.53 m
i4 0.50 m
Totale: 16.13 m

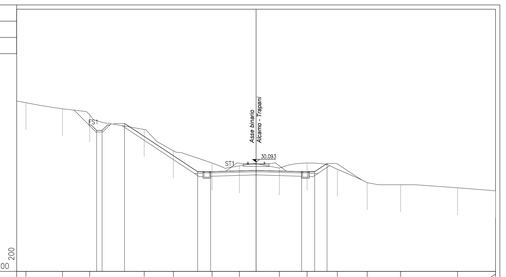

20 200

PROGRESSIVE TERRENO	21.24	17.88	15.36	10.33	7.64	4.07	1.55	2.15	4.70	7.90	10.25	13.34	18.60	22.15			
PARZIALI TERRENO	4.22	2.52	5.03	2.69	3.57	2.52	3.70	2.55	2.80	2.75	3.09	5.26	3.50				
QUOTE TERRENO	35.37	35.00	34.46	33.10	31.13	30.00	29.74	29.94	30.00	29.42	28.19	28.00	27.71	27.44			
PROGRESSIVE PROGETTO			14.73 13.23	12.15	5.40 4.20		0.00	4.20 5.40	7.54								
PARZIALI PROGETTO			0.50	6.75	1.20	4.20	4.20	1.20	1.14								
QUOTE PROGETTO			31.02 31.02	30.65	29.20 29.20		29.33	29.20 29.20	29.96								

PROFILO TOTALE
SEZIONE 1029
PROGRESSIVA 113475.00

STERRO
ST1 54.83 m²
INERBIMENTO
i1 14.74 m
i2 0.50 m
i3 7.76 m
i4 0.50 m
Totale: 23.50 m

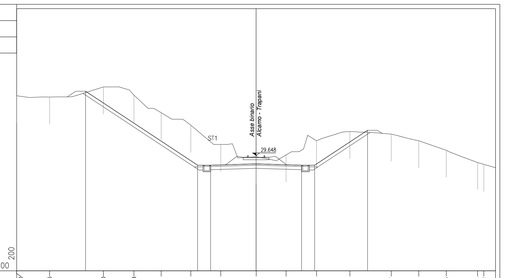

19 200

PROGRESSIVE TERRENO	22.10	19.06	14.10	11.28	8.77	6.03	3.26	0.01	2.75	5.58	8.66	12.47	15.51	17.55	20.44 20.24		
PARZIALI TERRENO	3.04	4.96	2.82	2.51	2.74	2.77	3.27	2.75	2.82	3.08	3.81	2.54	2.54	2.89	1.66		
QUOTE TERRENO	35.16	35.04	36.97	35.22	33.60	32.44	30.67	29.53	29.70	31.00	31.88	31.62	31.00	30.13	28.60 28.60		
PROGRESSIVE PROGETTO			19.74			5.40 4.20		0.00	4.20 5.40	10.28							
PARZIALI PROGETTO				10.34		1.20	4.20	4.20	1.20	4.88							
QUOTE PROGETTO			35.56			28.75 28.75		28.88	28.75 28.75	31.98							

COMMITTENTE:
RFI RETE FERROVIARIA ITALIANA
GRUPPO FERROVIE DELLO STATO ITALIANE
DIREZIONE INVESTIMENTI PROGETTI PALERMO

SOGGETTO TECNICO:
RFI RETE FERROVIARIA ITALIANA
GRUPPO FERROVIE DELLO STATO ITALIANE
DIREZIONE TERRITORIALE PRODUZIONE DI PALERMO
S. O. INGEGNERIA DI PALERMO

PROGETTAZIONE:
SINTAGMA S.r.l. - ITALIANA SISTEMI S.r.l.

TIMBRO E FIRMA DEL PROGETTISTA
ORDINE DELLA PROVINCIA DI PALERMO
Dott. Ing. MARCO GRANIERI
SETTORE: CIVILE E AMBIENTALE
SETTORE: INGEGNERIA
SETTORE: DELL'INFORMAZIONE

PROGETTO DEFINITIVO

CONTRATTO APPLICATIVO n.9/2017 - A.Q. n.341/2016 del 29/11/2016
Progettazione definitiva delle opere civili ed armamento
per il ripristino della linea Palermo - Trapani via Milo

CORPO STRADALE
STATO DI PROGETTO
Sezioni trasversali - Tav.87 di 93

SCALA 1:200
Foglio - di -

PROGETTO/ANNO	SOTTOPR.	LIVELLO	NOME DOC.	PROGR.OP.	FASE FUNZ.	NUMERAZ.
3 0 4 8 1 7	S 0 1	P D	T S R T	0 5	0 0 0	E 0 1 8 5

Rev.	Descrizione	Progettista: Redatto	Progettista: Verificato	Progettista: Approvato	RFI: Verificato Tecon Ver.	RFI: Verificato C.P.	RFI: Approvato	RFI: Autorizzato
A	Emissione	M. De Toni OTT. 18	Ing. Nani OTT. 18	Ing. Granieri OTT. 18	D.T.	D.T.	Ing. Martinelli	Ing. Palazzo
B	Recep. Istruttoria	M. De Toni Luglio '19	Ing. Nani Luglio '19	Ing. Granieri Luglio '19	D.T.	D.T.	Ing. Martinelli	Ing. Palazzo

LINEA	SEDE TECN.	NOME DOC.	NUMERAZ.

Verificato e trasmesso	Data	Convalidato	Data	Archiviato	Data

Nome File: 304817_S01_PD_TSRT_05_000_E0185