PROFILO TOTALE

SEZIONE 1042

PROGRESSIVA 114100.00

SCAVO FOSSO DX
FD1 0.54 m²

STERRO
ST1 17.59 m²
INERBIMENTO
i1 0.50 m
i2 4.27 m
i3 0.50 m
i4 3.41 m
Totale: 8.68 m

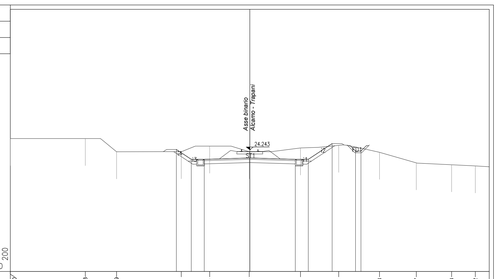

PROGRESSIVE TERRENO	22.10'	15.18	12.29	6.32	3.70	0.05	4.68	8.21	11.98	15.37	18.63	20.82	
PARZIALI TERRENO	6.92	2.89	5.97	2.62	3.65	4.73	3.53	3.77	3.39	3.26	3.47		
QUOTE TERRENO	25.27'	25.27	24.65	24.06	24.57	24.05	24.40	24.64	24.00	23.03	22.85	22.74	
PROGRESSIVE PROGETTO	4.19	4.40	4.20	0.00	4.20	5.40	7.60	9.75 10.35					
PARZIALI PROGETTO	1.38	1.20	4.20	4.20	1.20	2.20	0.60						
QUOTE PROGETTO	24.35	23.35	23.35	23.48	23.35	23.35	24.01	24.11 24.11					

PROFILO TOTALE

SEZIONE 1043

PROGRESSIVA 114200.00

SCAVO FOSSO DX
FD1 0.76 m²

STERRO
ST1 19.09 m²
INERBIMENTO
i1 4.18 m
i2 0.50 m
i3 4.41 m
i4 0.50 m
Totale: 9.59 m

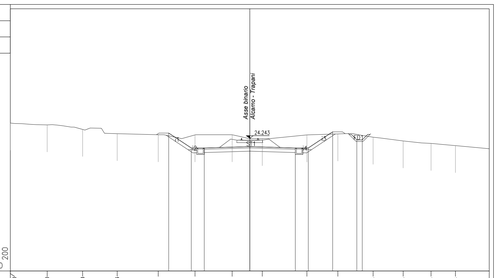

PROGRESSIVE TERRENO	22.10'	18.70	15.43	12.24	6.45	3.55	1.63	1.15	5.27	8.13	11.38	14.16	16.73	18.98
PARZIALI TERRENO	3.40	3.27	3.19	3.79	3.40	3.42	2.78	4.12	2.86	3.25	2.78	2.57	5.37	
QUOTE TERRENO	25.65'	25.48	25.07	24.67	24.57	24.55	24.57	24.21	24.55	24.65	24.34	24.00	23.77	23.57
PROGRESSIVE PROGETTO	4.19	4.40	4.20	0.00	4.20	5.40	7.65	9.88 10.38						
PARZIALI PROGETTO	2.08	1.20	4.20	4.20	1.20	2.25	0.50							
QUOTE PROGETTO	24.73	23.35	23.35	23.48	23.35	23.35	24.84	24.10 24.10						

PROFILO TOTALE

SEZIONE 1044

PROGRESSIVA 114300.00

SCAVO FOSSO DX
FD1 0.73 m²
SCAVO FOSSO SX
FS1 1.00 m²
STERRO
ST1 19.54 m²
INERBIMENTO
i1 4.36 m
i2 0.50 m
i3 4.76 m
i4 0.50 m
Totale: 10.12 m

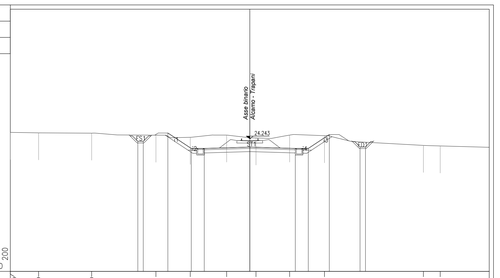

PROGRESSIVE TERRENO	22.10'	19.49	14.60	8.66	5.90	2.13	0.57	3.68	6.90	10.03	17.56		
PARZIALI TERRENO	2.61	4.89	5.94	3.16	3.37	2.70	3.11	3.22	9.13	6.07			
QUOTE TERRENO	24.61'	24.73	24.76	24.57	24.38	24.58	24.32	24.59	24.52	23.63	23.56		
PROGRESSIVE PROGETTO	4.19	4.40	7.56	9.40	9.80	0.00	4.20	5.40	7.34	10.18 10.68			
PARZIALI PROGETTO	0.50		2.16	1.20	4.20	4.20	1.20	1.94	0.50				
QUOTE PROGETTO	24.00 24.00		24.73	23.35	23.35	23.48	23.35	23.35	24.63	23.49 23.49			

PROFILO TOTALE

SEZIONE 1045

PROGRESSIVA 114350.00

SCAVO FOSSO DX
FD1 0.54 m²
SCAVO FOSSO SX
FS1 0.98 m²
STERRO
ST1 15.40 m²
INERBIMENTO
i1 3.91 m
i2 0.50 m
i3 3.09 m
i4 0.50 m
Totale: 8.00 m

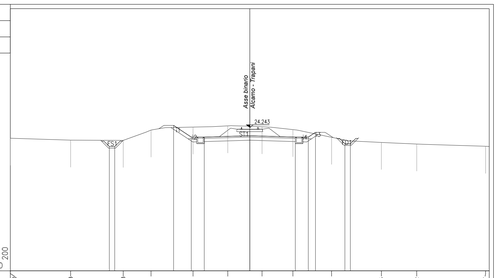

PROGRESSIVE TERRENO	22.10'	16.53	11.88	6.11	2.34	2.03	1.13	3.99	7.95	12.15	15.42		
PARZIALI TERRENO	5.57	4.85	2.57	3.87	3.21	3.16	2.86	3.56	4.60	3.27	6.35		
QUOTE TERRENO	23.24'	22.07	23.54	24.00	24.27	24.38	24.55	24.04	23.53	22.85	22.71	22.56	23.33 21.77
PROGRESSIVE PROGETTO	4.19	4.40	7.03	9.40	9.80	0.00	4.20	5.40	7.65	9.88 10.38			
PARZIALI PROGETTO	0.50		1.63	1.20	4.20	4.20	1.20	0.85	0.50				
QUOTE PROGETTO	24.42 22.42		24.43	23.35	23.35	23.48	23.35	23.35	22.72	22.72			

PROFILO TOTALE

SEZIONE 1046

PROGRESSIVA 114400.00

SCAVO FOSSO DX
FD1 0.97 m²
SCAVO FOSSO SX
FS1 1.00 m²
RILEVATO
RI1 10.94 m²
STERRO
ST1 29.04 m²
INERBIMENTO
i2 3.46 m
i3 4.60 m
Totale: 8.06 m

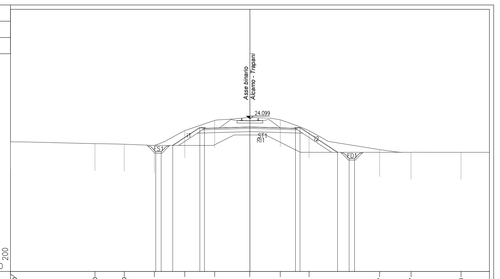

PROGRESSIVE TERRENO	22.10'	14.35	11.65	8.62	4.01	3.25	0.02	2.93	5.48	11.91	14.87	19.48	
PARZIALI TERRENO	7.80	2.70	2.78	2.81	2.76	3.23	2.82	2.66	6.51	2.90	4.61	2.62	
QUOTE TERRENO	21.97'	21.80	21.75	21.63	23.00	23.95	24.22	24.00	23.00	21.25	21.00	21.00	
PROGRESSIVE PROGETTO	8.52 8.72	7.13	4.02 4.22	0.00	4.20 4.42	5.66 5.86	9.15 9.65						
PARZIALI PROGETTO	0.60	2.51	0.42	4.20	4.20	0.42	3.46	0.60					
QUOTE PROGETTO	21.95 21.95	21.63	23.29 23.29	23.33	23.71 23.29	21.10	20.43 20.43						

PROFILO TOTALE

SEZIONE 1047

PROGRESSIVA 114450.00

SCAVO FOSSO DX
FD1 0.98 m²
SCAVO FOSSO SX
FS1 0.97 m²
RILEVATO
RI1 12.66 m²
STERRO
ST1 29.50 m²
INERBIMENTO
i1 3.91 m
i2 5.19 m
Totale: 9.10 m

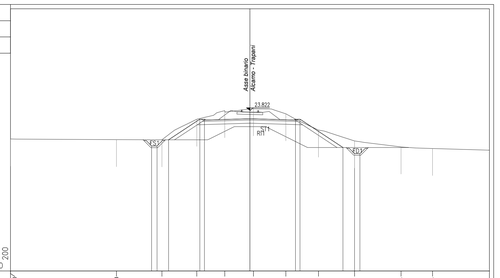

PROGRESSIVE TERRENO	22.10'	12.33	8.13	4.61	3.32	0.02	3.31	6.33	9.66	13.95	16.85		
PARZIALI TERRENO	9.77	4.20	3.22	2.59	2.64	2.99	3.02	3.33	4.29	2.90	5.25		
QUOTE TERRENO	21.16'	21.12	21.10	22.00	22.80	23.97	23.51	22.00	21.00	20.45	20.30		
PROGRESSIVE PROGETTO	8.08 8.58	7.01	4.62 4.82	0.00	4.20 4.42	5.68 5.88	9.15 9.65						
PARZIALI PROGETTO	0.50	2.89	0.42	4.20	4.20	0.42	3.96	0.50					
QUOTE PROGETTO	20.53 20.53	21.10	22.01 22.01	23.05	22.93 23.01	20.39	19.92 19.92						

PROFILO TOTALE

SEZIONE 1048

PROGRESSIVA 114500.00

SCAVO FOSSO DX
FD1 0.87 m²
SCAVO FOSSO SX
FS1 0.93 m²
RILEVATO
RI1 13.92 m²
RI2 0.12 m²
Totale: 14.04 m²
STERRO
ST1 25.23 m²
INERBIMENTO
i2 4.47 m
i3 5.42 m
Totale: 9.89 m

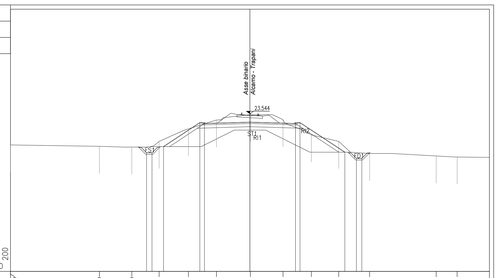

PROGRESSIVE TERRENO	22.10'	13.89	10.90	8.39	5.67	3.09	0.04	3.05	5.67	8.20	11.05	17.19	19.72
PARZIALI TERRENO	8.21	2.99	2.51	2.72	2.58	3.13	3.01	2.62	2.53	2.85	6.14	4.91	
QUOTE TERRENO	20.67'	20.64	20.47	21.00	22.16	22.87	23.47	23.00	22.00	21.60	21.00	19.98	19.56
PROGRESSIVE PROGETTO	8.04 8.24	7.07	4.62 4.82	0.00	4.20 4.42	5.78 5.98	9.53 10.03						
PARZIALI PROGETTO	0.50	3.35	0.42	4.20	4.20	0.42	4.14	0.50					
QUOTE PROGETTO	19.95 19.95	20.47	22.73 22.73	22.78	22.65 22.73	20.00	19.43 19.43						

PROFILO TOTALE

SEZIONE 1049

PROGRESSIVA 114550.00

SCAVO FOSSO DX
FD1 0.97 m²
SCAVO FOSSO SX
FS1 0.96 m²
RILEVATO
RI1 13.18 m²
RI2 1.57 m²
Totale: 14.75 m²
STERRO
ST1 21.62 m²
INERBIMENTO
i1 3.52 m
i2 6.02 m
Totale: 9.54 m

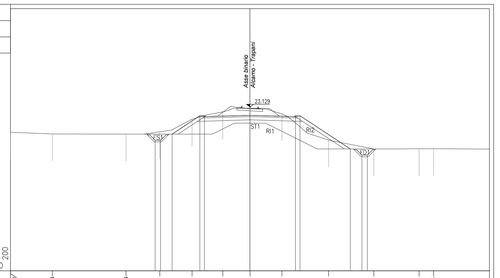

PROGRESSIVE TERRENO	22.10'	18.24	11.44	8.32	5.34	2.51	0.01	2.98	7.27	11.44	13.61	16.05	
PARZIALI TERRENO	3.86	6.80	3.12	2.98	2.83	2.52	2.95	4.31	4.17	4.17	2.56	6.49	
QUOTE TERRENO	20.79'	20.64	20.63	20.84	22.00	22.67	23.01	22.50	20.98	19.23	19.27	19.27	
PROGRESSIVE PROGETTO	8.04 8.24	7.18	4.62 4.82	0.00	4.20 4.42	5.78 5.98	9.26	10.33 10.83					
PARZIALI PROGETTO	0.50	2.56	0.42	4.20	4.20	0.42	4.64	0.50					
QUOTE PROGETTO	20.05 20.05	20.62	22.24 22.24	22.36	22.24 22.24	19.25	18.68 18.68						

PROFILO TOTALE

SEZIONE 1050

PROGRESSIVA 114600.00

SCAVO FOSSO DX
FD1 0.96 m²
SCAVO FOSSO SX
FS1 0.97 m²
RILEVATO
RI1 11.40 m²
RI2 0.75 m²
Totale: 12.15 m²
STERRO
ST1 17.55 m²
ST2 5.35 m²
Totale: 22.90 m²
INERBIMENTO
i1 2.81 m
i2 5.66 m
Totale: 8.47 m

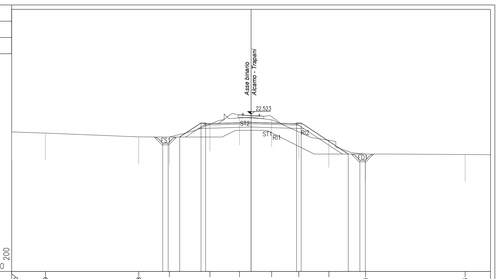

PROGRESSIVE TERRENO	22.10'	18.99	10.35	7.54	3.80	1.08	1.93	4.43	7.18	10.55	19.75		
PARZIALI TERRENO	3.11	8.61	2.84	3.74	2.72	2.97	2.51	2.78	3.38	9.19	2.35		
QUOTE TERRENO	20.88'	20.77	20.43	20.41	21.60	22.15	22.00	20.89	20.11	18.84	18.79		
PROGRESSIVE PROGETTO	4.19 4.39	5.26	4.62 4.82	0.00	4.20 4.42	8.97	9.45 10.35						
PARZIALI PROGETTO	0.50	1.97	0.42	4.20	4.20	0.42	4.35	0.90					
QUOTE PROGETTO	19.89 19.89	20.41	21.71 21.63	21.76	21.61 21.71	18.84	18.27 18.27						

PROFILO TOTALE

SEZIONE 1051

PROGRESSIVA 114650.00

SCAVO FOSSO DX
FD1 0.71 m²
SCAVO FOSSO SX
FS1 0.99 m²
RILEVATO
RI1 10.96 m²
STERRO
ST1 18.65 m²
INERBIMENTO
i1 4.93 m
i2 2.43 m
Totale: 7.36 m

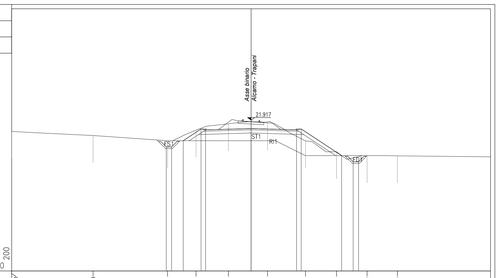

PROGRESSIVE TERRENO	22.10'	14.38	7.72	5.08	2.10	1.52	5.02	7.89	10.70	13.90			
PARZIALI TERRENO	7.52	6.86	2.64	2.98	3.62	3.50	2.87	2.81	2.80	8.60			
QUOTE TERRENO	20.87'	20.50	20.02	21.00	21.58	21.67	20.00	19.00	18.64	18.62			
PROGRESSIVE PROGETTO	4.19 4.39	7.54 7.74	4.62 4.82	0.00	4.20 4.42	8.35	9.42 9.92						
PARZIALI PROGETTO	0.50	1.65	0.42	4.20	4.20	0.42	3.73	0.50					
QUOTE PROGETTO	19.45 19.45	20.02	21.10 21.02	21.15	21.02 21.10	19.64	18.07 18.07						

PROFILO TOTALE

SEZIONE 1052

PROGRESSIVA 114700.00

SCAVO FOSSO DX
FD1 0.95 m²
SCAVO FOSSO SX
FS1 0.98 m²
RILEVATO
RI1 8.80 m²
STERRO
ST1 15.15 m²
INERBIMENTO
i1 2.38 m
i2 3.65 m
Totale: 6.03 m

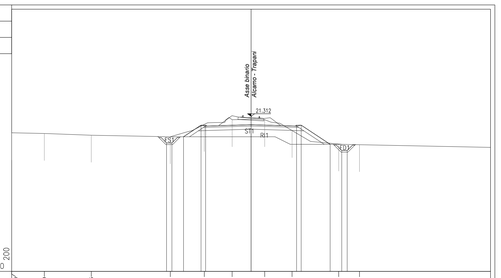

PROGRESSIVE TERRENO	22.10'	19.09	14.75	7.46	4.32	1.75	1.26	3.78	8.08	10.00			
PARZIALI TERRENO	3.01	4.34	7.29	3.14	2.57	3.01	2.52	4.30	14.02				
QUOTE TERRENO	19.79'	19.73	19.07	19.43	20.57	21.00	21.00	20.00	18.76	18.69			
PROGRESSIVE PROGETTO	4.19 4.39	7.51 7.71	4.62 4.82	0.00	4.20 4.42	7.58 7.87							
PARZIALI PROGETTO	0.50	1.62	0.42	4.20	4.20	0.42	2.68	0.50					
QUOTE PROGETTO	18.88 18.88	19.43	20.50 20.42	20.54	20.42 20.50	18.73	18.15 18.15						

PROFILO TOTALE

SEZIONE 1053

PROGRESSIVA 114750.00

SCAVO FOSSO DX
FD1 0.97 m²
SCAVO FOSSO SX
FS1 1.13 m²
RILEVATO
RI1 12.94 m²
STERRO
ST1 21.68 m²
INERBIMENTO
i1 3.19 m
i2 3.89 m
Totale: 7.08 m

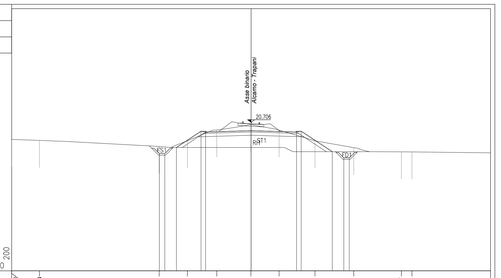

PROGRESSIVE TERRENO	22.10'	19.54	8.49	5.88	3.17	0.02	2.68	5.88	8.47	13.87 14.04			
PARZIALI TERRENO	2.56	11.05	2.61	2.71	3.15	2.60	3.31	3.58	4.40	8.23			
QUOTE TERRENO	19.13'	19.04	18.48	19.00	20.00	20.50	20.00	19.00	18.37	17.98 17.98			
PROGRESSIVE PROGETTO	4.19 4.39	7.51 7.71	4.62 4.82	0.00	4.20 4.42	7.49	9.92 10.42						
PARZIALI PROGETTO	0.50	2.28	0.42	4.20	4.20	0.42	2.87	0.50					
QUOTE PROGETTO	17.82 17.82	18.39	19.89 19.81	19.94	19.81 19.89	17.42	17.42 17.42						

COMMITTENTE:

RFI RETE FERROVIARIA ITALIANA
GRUPPO FERROVIE DELLO STATO ITALIANE

DIREZIONE INVESTIMENTI PROGETTI PALERMO

SOGGETTO TECNICO:

RFI RETE FERROVIARIA ITALIANA
GRUPPO FERROVIE DELLO STATO ITALIANE

DIREZIONE TERRITORIALE PRODUZIONE DI PALERMO
S. O. INGEGNERIA DI PALERMO

PROGETTAZIONE:

SINTAGMA S.r.l. - ITALIANA SISTEMI S.r.l.

TIMBRO E FIRMA DEL PROGETTISTA

ORDINE DELLA PROVINCIA DI PALERMO
Dott. Ing. MARCO GRANIERI
SETTORE: CIVILE E AMBIENTALE
SETTORE: INGEGNERIA
SEZIONE: A
N° 3711

PROGETTO DEFINITIVO

CONTRATTO APPLICATIVO n.9/2017 - A.Q. n.341/2016 del 29/11/2016
Progettazione definitiva delle opere civili ed armamento
per il ripristino della linea Palermo - Trapani via Milo

CORPO STRADALE
STATO DI PROGETTO
Sezioni trasversali - Tav.89 di 93

SCALA 1:200
Foglio - di -

PROGETTO/ANNO	SOTTOPR.	LIVELLO	NOME DOC.	PROGR.OP.	FASE FUNZ.	NUMERAZ.
S 0 4 8 1 7	S 0 1	P D	T S R T	0 5	0 0 0	E 0 1 8 7

Rev.	Descrizione	Progettato: Redatto	Verificato	Approvato	RFI: Verificato Tecon Ver.	Verificato C.P.	Approvato	Autorizzato
A	Emissione	OTT. 18 M. De Turzi	OTT. 18 Ing. Nani	OTT. 18 Ing. Granieri	D.T.	D.T.	Ing. Martinelli	Ing. Palazzo
B	Recep. O.IS.11	NOV. 18 M. De Turzi	NOV. 18 Ing. Nani	NOV. 18 Ing. Granieri	D.T.	D.T.	Ing. Martinelli	Ing. Palazzo
C	Recep. Istruttoria	Luglio '19 M. De Turzi	Luglio '19 Ing. Nani	Luglio '19 Ing. Granieri	D.T.	D.T.	Ing. Martinelli	Ing. Palazzo

LINEA	SEDE TECN.	NOME DOC.	NUMERAZ.

Verificato e trasmesso	Data	Convalidato	Data	Archiviato	Data

Nome File: 304817_S01_PD_TSRT_05_000_E0187