PROFILO TOTALE

SEZIONE 1090

PROGRESSIVA 117000.00

SCAVO FOSSO DX
FD1 0.99 m^2
STERRO
ST1 8.80 m^2
INERBIMENTO
i1 0.97 m
i2 0.97 m
i3 2.32 m
i4 0.50 m
Totale: 4.76 m

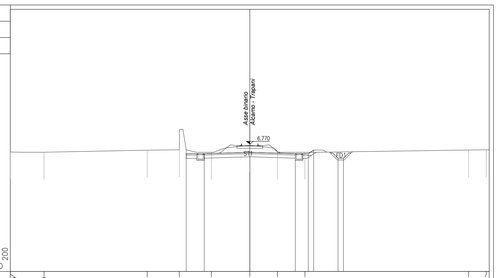

PROGRESSIVE TERRENO	22.10	18.99	-6.47	-8.51	-3.55	0.00	2.56	5.09	20.20	21.93
PARZIALI TERRENO	3.11	9.52	2.96	2.96	3.55	2.56	2.53	15.11	1.90	
QUOTE TERRENO	6.03	6.00	6.20	6.23	6.00	6.05	6.00	6.00	6.21	6.24
PROGRESSIVE PROGETTO	-5.87	-4.20	0.00	4.20	5.87	5.87	6.18	6.18		
PARZIALI PROGETTO	1.67	4.20	4.20	1.20	0.49	0.30				
QUOTE PROGETTO	5.88	5.88	6.00	5.88	5.88	5.88	6.42	6.42		

PROFILO TOTALE

SEZIONE 1091

PROGRESSIVA 117100.00

SCAVO FOSSO DX
FD1 1.05 m^2
STERRO
ST1 4.73 m^2
INERBIMENTO
i1 1.25 m
i2 1.38 m
Totale: 2.63 m



PROGRESSIVE TERRENO	22.10	10.99	-6.25	-3.60	-2.82	1.91	4.55	8.49	20.98	21.16
PARZIALI TERRENO	11.11	4.74	2.65	2.78	2.73	2.64	3.94	12.19	1.42	
QUOTE TERRENO	4.88	4.93	5.25	5.10	5.66	5.50	5.09	4.89	4.90	5.00
PROGRESSIVE PROGETTO	-7.28 -4.20	0.00	4.20	7.28	7.28	7.70	7.70			
PARZIALI PROGETTO	3.08 1.20	4.20	4.20	1.20	0.42	0.77	0.30			
QUOTE PROGETTO	4.93 5.37	5.42	5.29	5.42	5.29	4.86	4.24			

PROFILO TOTALE

SEZIONE 1092

PROGRESSIVA 117200.00

RILEVATO
R01 0.14 m^2
STERRO
ST1 5.97 m^2
INERBIMENTO
i1 0.62 m
i2 0.62 m
i3 2.13 m
Totale: 3.37 m

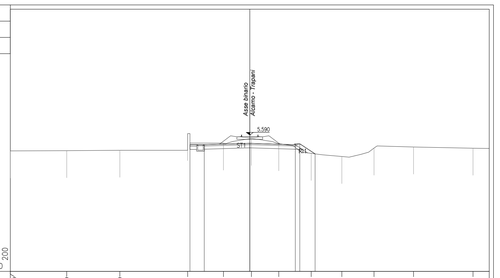

PROGRESSIVE TERRENO	22.10	18.89	-11.99	-5.73	-2.43	0.16	2.68	5.67	8.50	11.47	15.12	20.61
PARZIALI TERRENO	5.21	4.90	6.26	3.30	2.59	2.52	2.99	2.83	2.97	3.65	5.49	1.49
QUOTE TERRENO	4.12	4.14	4.18	5.73	4.94	5.27	4.78	3.89	3.01	4.38	4.48	4.37
PROGRESSIVE PROGETTO	-5.42	-4.20	0.00	5.27	5.42	5.42	6.03					
PARZIALI PROGETTO	1.32	4.20	4.20	0.15	0.61	1.41						
QUOTE PROGETTO	4.70	4.70	4.62	4.70	4.70	4.62	3.85					

PROFILO TOTALE

SEZIONE 1093

PROGRESSIVA 117300.00

STERRO
ST1 6.10 m^2
INERBIMENTO
i1 0.79 m

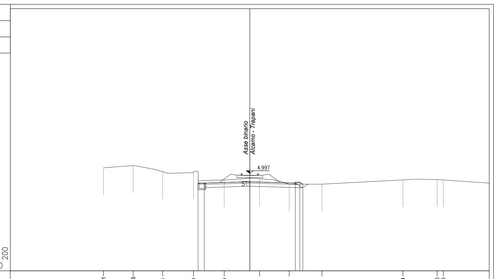

PROGRESSIVE TERRENO	-13.51	-10.76	-8.04	-5.19	-2.36	0.96	3.64	6.67	14.14	17.32	19.80
PARZIALI TERRENO	2.75	2.72	2.85	2.83	3.26	2.74	3.03	7.47	3.16	4.80	
QUOTE TERRENO	5.51	5.72	5.14	5.17	4.39	4.50	4.00	4.00	4.40	4.43	4.38
PROGRESSIVE PROGETTO	-5.17 -4.20	0.00	4.20	5.17	5.42	5.42	5.67				
PARZIALI PROGETTO	0.97	4.20	4.20	0.25	0.25	2.55					
QUOTE PROGETTO	4.10 4.10	4.23	4.23	4.10 4.10	4.10 4.20	4.20					

PROFILO TOTALE

SEZIONE 1094

PROGRESSIVA 117400.00

STERRO
ST1 8.42 m^2
INERBIMENTO
i1 2.78 m
i2 0.50 m
Totale: 3.28 m

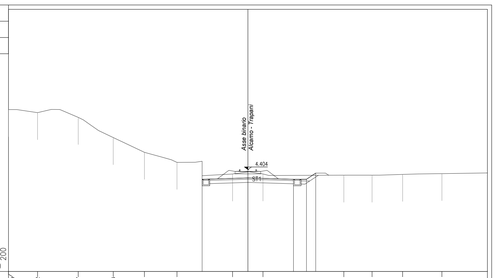

PROGRESSIVE TERRENO	22.10	19.42	-15.67	-12.43	-9.55	-6.55	-1.42	1.38	8.65	11.45	14.28	17.91		
PARZIALI TERRENO	2.68	3.75	3.24	2.88	3.00	5.13	2.80	7.47	2.80	2.83	3.63	4.19		
QUOTE TERRENO	9.94	9.66	9.22	7.38	6.00	5.07	3.99	4.00	3.89	3.89	3.96	4.03		
PROGRESSIVE PROGETTO	-4.23	0.00	4.20	4.23	5.42	5.42	5.78							
PARZIALI PROGETTO	4.23	4.20	1.20	0.80										
QUOTE PROGETTO	3.51	3.94	3.51	3.51	4.08									

PROFILO TOTALE

SEZIONE 1095

PROGRESSIVA 117500.00

SCAVO FOSSO SX
FS1 0.91 m^2
STERRO
ST1 7.14 m^2
INERBIMENTO
i1 2.52 m
i2 0.50 m
i3 2.20 m
i4 0.50 m
i5 0.50 m
Totale: 5.72 m

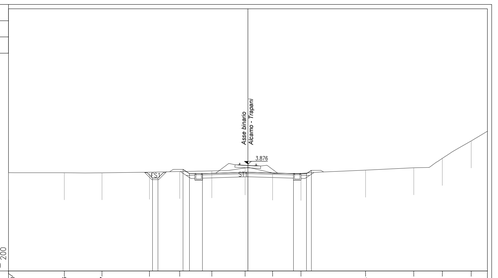

PROGRESSIVE TERRENO	22.10	16.95	13.47	-9.99	-6.29	-3.33	-0.26	2.28	4.69	10.86	15.31	17.94	20.61	
PARZIALI TERRENO	5.15	3.48	4.38	2.80	2.96	3.07	2.54	2.61	5.97	4.45	2.63	2.67	1.49	
QUOTE TERRENO	3.07	3.06	3.06	3.11	3.17	3.24	3.51	3.03	3.00	3.30	3.52	4.39	6.00	
PROGRESSIVE PROGETTO	-8.51 -5.51	-5.40 -4.20	0.00	4.20	4.40	5.65								
PARZIALI PROGETTO	3.00	0.89	1.20	4.20	4.20	1.20	0.45							
QUOTE PROGETTO	2.98 2.98	3.28 2.98	2.98	3.11		2.98 2.98	3.28							

PROFILO TOTALE

SEZIONE 1096

PROGRESSIVA 117600.00

SCAVO FOSSO SX
FS1 1.00 m^2
STERRO
ST1 9.50 m^2
INERBIMENTO
i1 2.77 m
i2 0.50 m
i3 2.64 m
i4 0.50 m
Totale: 6.41 m



PROGRESSIVE TERRENO	22.10	-11.88	-9.03	-4.62	-1.95	1.12	6.74	16.81	20.68					
PARZIALI TERRENO	10.22	2.85	4.41	2.67	3.07	5.62	10.07	3.87	1.42					
QUOTE TERRENO	3.86	3.01	2.94	2.82	3.00	3.09	2.94	2.94	2.70					
PROGRESSIVE PROGETTO	-9.02 -8.52	-6.24 -5.40	-4.20	0.00	4.20	5.42	6.24							
PARZIALI PROGETTO	0.50	0.84	1.20	4.20	4.20	1.20	0.84							
QUOTE PROGETTO	2.98 2.98	3.13 2.87	2.87	2.70		2.87 2.87	3.13							

PROFILO TOTALE

SEZIONE 1097

PROGRESSIVA 117700.00

STERRO
ST1 15.86 m^2
INERBIMENTO
i1 5.95 m
i2 0.50 m
i3 3.27 m
i4 0.50 m
Totale: 10.22 m

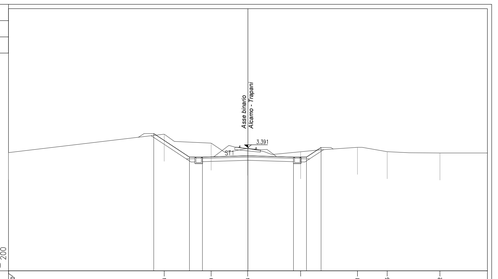

PROGRESSIVE TERRENO	22.10	-7.73	-3.40	-0.03	4.87	10.11	12.85	17.72						
PARZIALI TERRENO	14.37	4.33	3.37	4.90	5.24	2.74	4.87	4.38						
QUOTE TERRENO	2.92	4.61	3.79	3.31	3.00	3.40	3.00	2.88						
PROGRESSIVE PROGETTO	-8.69	-5.40	-4.20	0.00	4.20	5.42	6.75							
PARZIALI PROGETTO	3.29	1.20	4.20	4.20	1.20	1.35								
QUOTE PROGETTO	4.67	2.00	2.00	2.62	2.40	2.00	3.39							

PROFILO TOTALE

SEZIONE 1098

PROGRESSIVA 117800.00

STERRO
ST1 7.43 m^2
INERBIMENTO
i1 2.01 m
i2 0.50 m
Totale: 2.51 m

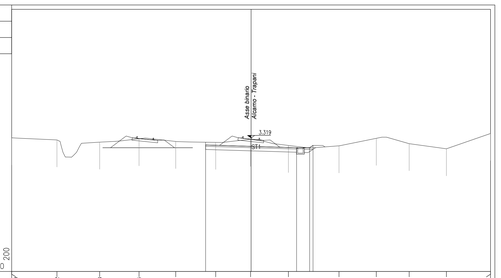

PROGRESSIVE TERRENO	22.10	17.72	13.95	10.34	6.96	-3.27	-0.05	3.44	8.12	11.55	14.59	18.02	22.15	
PARZIALI TERRENO	4.18	3.94	3.64	3.38	3.69	3.22	3.49	4.68	3.44	3.03	3.43	4.08		
QUOTE TERRENO	3.34	3.15	2.84	3.25	3.00	2.92	3.20	2.83	2.60	3.29	2.80	2.33	3.74	
PROGRESSIVE PROGETTO	-4.20	-4.20	4.20	5.42	5.42	7.71								
PARZIALI PROGETTO	8.40	1.20	0.12											
QUOTE PROGETTO	2.08	2.43 2.43	2.43 2.43											

PROFILO TOTALE

SEZIONE 1099

PROGRESSIVA 117900.00

SCAVO FOSSO DX
FD1 1.34 m^2
STERRO
ST1 9.68 m^2
INERBIMENTO
i1 0.50 m
i2 3.81 m
Totale: 4.31 m

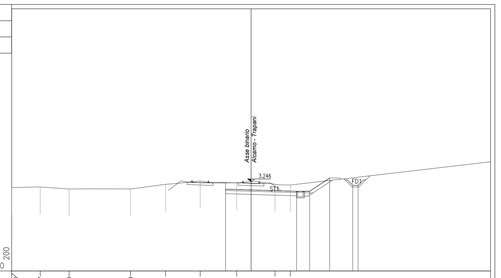

PROGRESSIVE TERRENO	22.10	19.47	15.80	11.13	7.89	-4.70	-1.34	2.21	3.62					
PARZIALI TERRENO	2.63	2.67	5.67	3.24	3.19	3.36	3.55	19.89						
QUOTE TERRENO	2.75	2.75	2.56	2.57	3.00	3.31	3.12	3.00	2.93					
PROGRESSIVE PROGETTO	-2.38	4.20	5.42	7.25	7.25	9.38	9.88							
PARZIALI PROGETTO	6.56	1.20	1.85	0.50										
QUOTE PROGETTO	2.55	2.35	2.35	3.58	2.90	2.90								

COMMITTENTE:

RFI RETE FERROVIARIA ITALIANA
GRUPPO FERROVIE DELLO STATO ITALIANE

DIREZIONE INVESTIMENTI PROGETTI PALERMO

SOGGETTO TECNICO:

RFI RETE FERROVIARIA ITALIANA
GRUPPO FERROVIE DELLO STATO ITALIANE

DIREZIONE TERRITORIALE PRODUZIONE DI PALERMO
S. O. INGEGNERIA DI PALERMO

PROGETTAZIONE:

SINTAGMA S.r.l. - ITALIANA SISTEMI S.r.l.

TIMBRO E FIRMA DEL PROGETTISTA

INGEGNERI DELLA PROVINCIA DI PALERMO
Dott. Ing. MARCO GRANIERI
ORDINE CIVILE AMBIENTALE
DOTTORE INGEGNERE
SETTORE INGEGNERIA

PROGETTO DEFINITIVO

CONTRATTO APPLICATIVO n.9/2017 - A.Q. n.341/2016 del 29/11/2016
Progettazione definitiva delle opere civili ed armamento
per il ripristino della linea Palermo - Trapani via Milo

CORPO STRADALE
STATO DI PROGETTO
Sezioni trasversali - Tav.93 di 93

SCALA 1:200
Foglio - di -

PROGETTO/ANNO	SOTTOPR.	LIVELLO	NOME DOC.	PROGR.OP.	FASE FUNZ.	NUMERAZ.
S 0 4 8 1 7	S 0 1	P D	T S R T	0 5	0 0 0	E 0 1 9 3

Rev.	Descrizione	Progettato: Redatto	Progettato: Verificato	Progettato: Approvato	RFI: Verificato Tecon Ver.	RFI: Verificato C.P.	RFI: Approvato	RFI: Autorizzato
A	Emissione	M. De Toni OTT. 18	Ing. Nani OTT. 18	Ing. Granieri OTT. 18	D.T.	D.T.	Ing. Martinelli	Ing. Palazzo
B	Recep. Istruttoria	M. De Toni Luglio '19	Ing. Nani Luglio '19	Ing. Granieri Luglio '19	D.T.	D.T.	Ing. Martinelli	Ing. Palazzo

LINEA	SEDE TECN.	NOME DOC.	NUMERAZ.

Verificato e trasmesso	Data	Convalidato	Data	Archiviato	Data

Nome File: 304817_S01_PD_TSRT_05_000_E0193