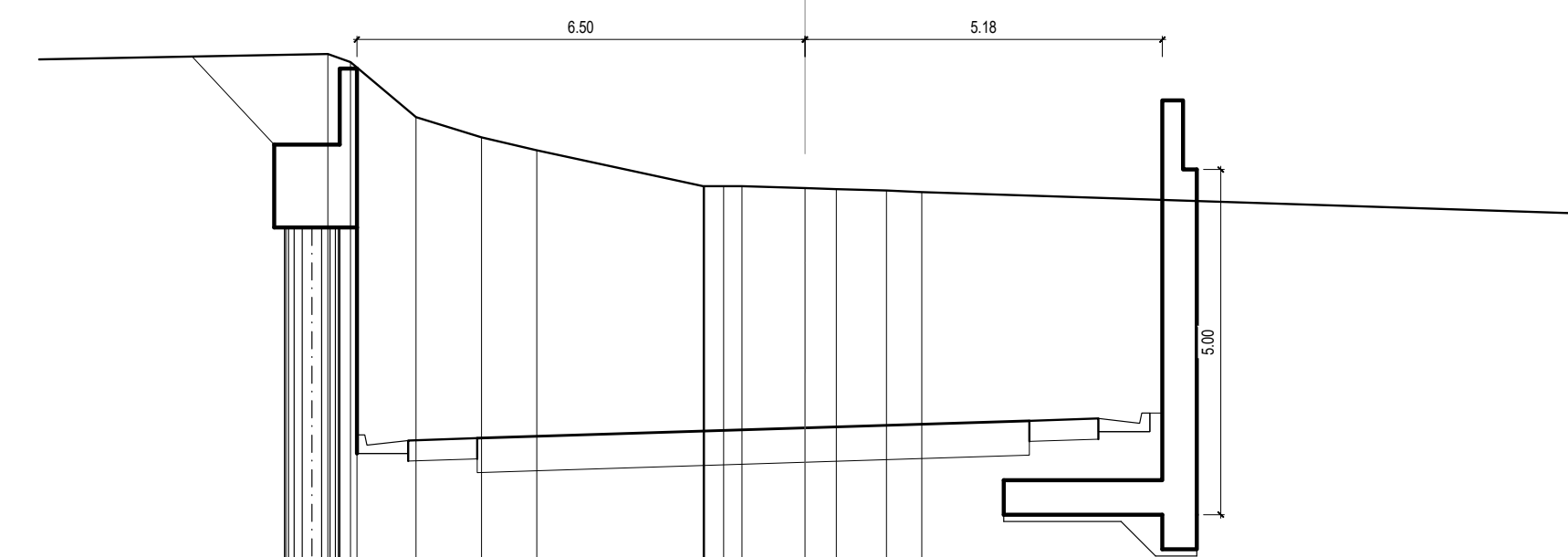


SPAZI F. BONTIFICHE	
STERZO	75,00 mq
BILIEVATI	1,60 mq
STRUTTURA STRADALE	2,000 m
CASSONETTI (BANCHINA)	6,000 m
MANIFATTI	
CANALETTA	0,262 mq

SEZIONE N. 10
 QT. PROGETTO : 238,498
 DIST. PROG. : 92,026
 DIST. PREC. : 17,026
 DIST. SUCC. : 7,974



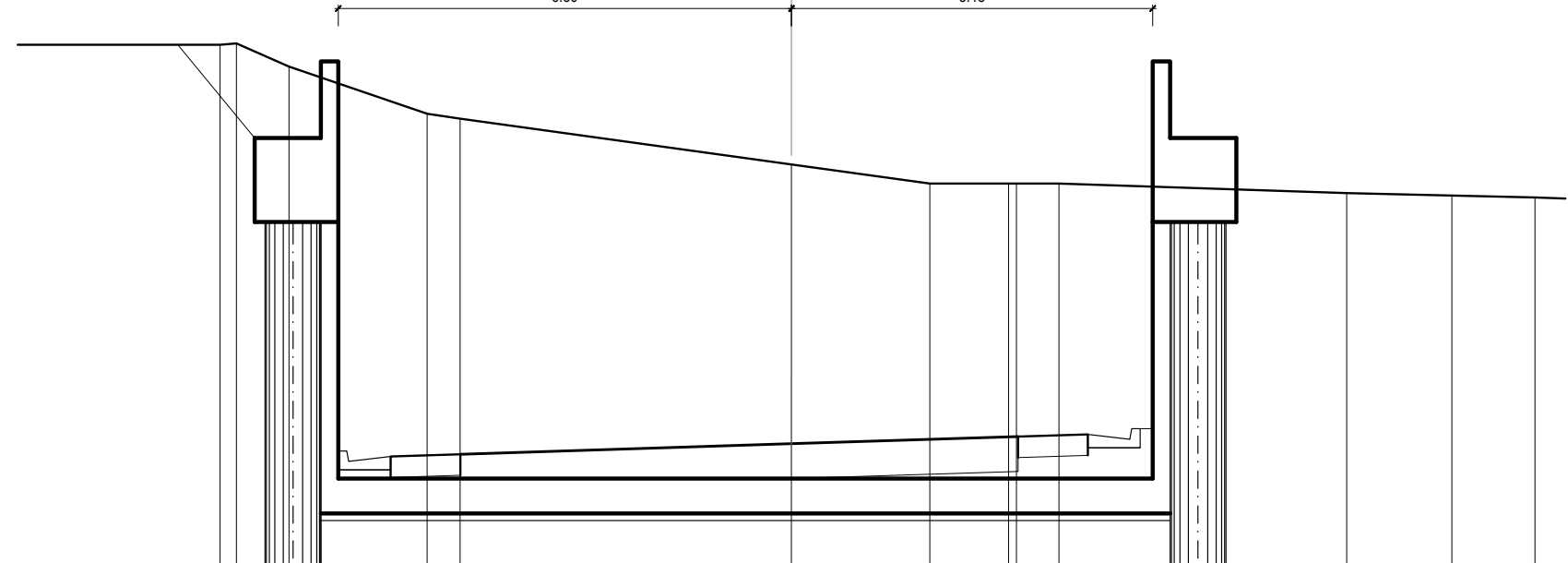
SCALA 1:100

QT. RIF. 234,630

QUOTE TERRENO	
DIST. PARZIALI TERRENO	5,304
QUOTE PROGETTO	
DIST. PARZIALI PROGETTO	5,412

SPAZI F. BONTIFICHE	
STERZO	78,00 mq
BILIEVATI	1,10 mq
STRUTTURA STRADALE	2,000 m
CASSONETTI (BANCHINA)	6,000 m
MANIFATTI	
CANALETTA	0,262 mq

SEZIONE N. 11
 QT. PROGETTO : 238,271
 DIST. PROG. : 100,000
 DIST. PREC. : 7,974
 DIST. SUCC. : 13,543



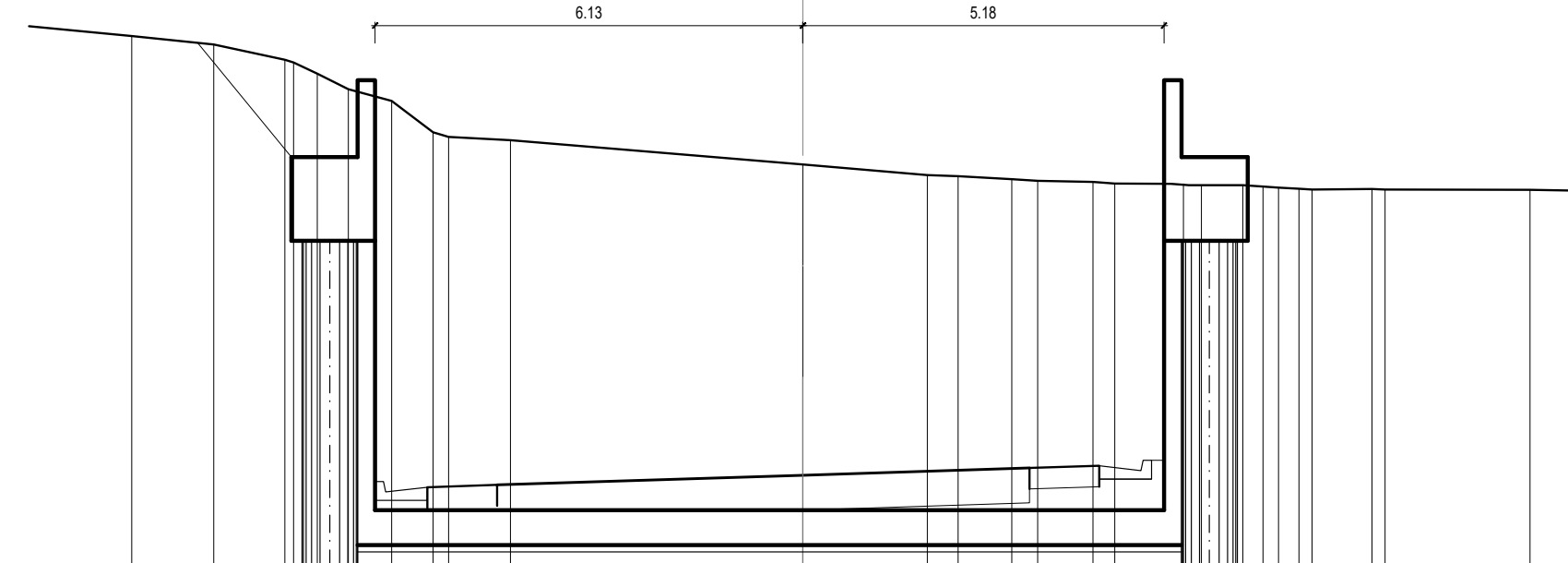
SCALA 1:100

QT. RIF. 234,565

QUOTE TERRENO	
DIST. PARZIALI TERRENO	4,400
QUOTE PROGETTO	
DIST. PARZIALI PROGETTO	5,800

SPAZI F. BONTIFICHE	
STERZO	81,00 mq
BILIEVATI	0,50 mq
STRUTTURA STRADALE	2,000 m
CASSONETTI (BANCHINA)	6,000 m
MANIFATTI	
CANALETTA	0,262 mq

SEZIONE N. 12
 QT. PROGETTO : 238,093
 DIST. PROG. : 111,543
 DIST. PREC. : 11,543
 DIST. SUCC. : 13,437



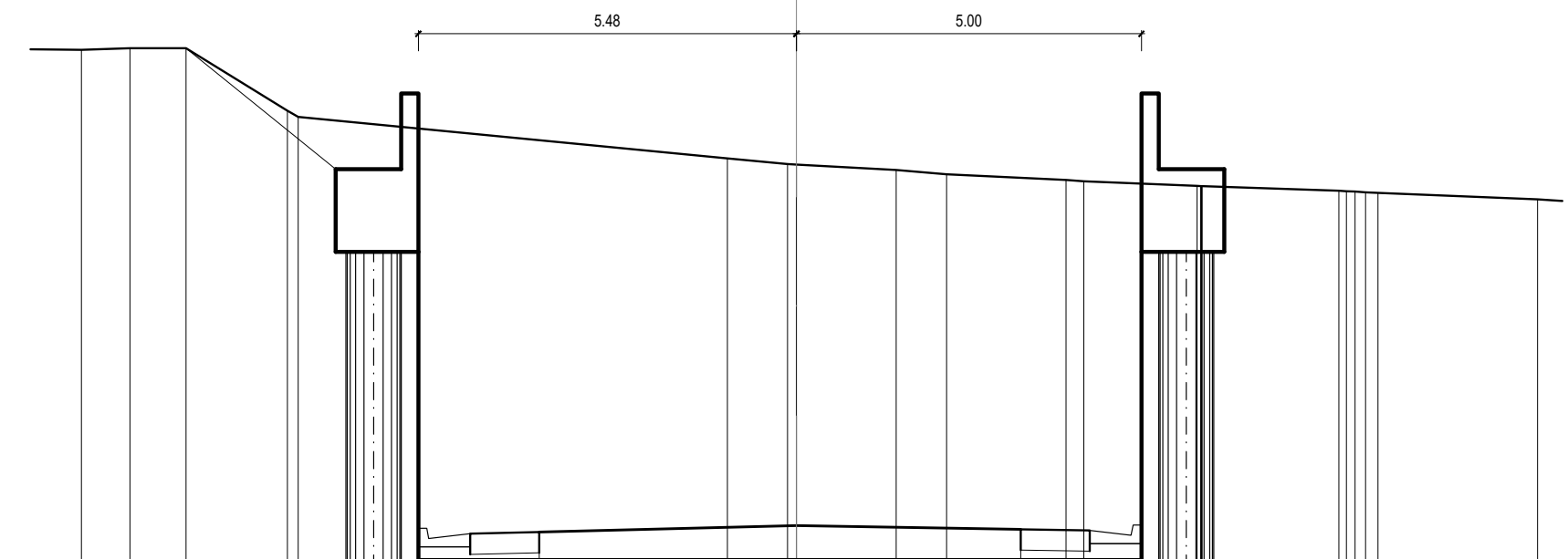
SCALA 1:100

QT. RIF. 234,809

QUOTE TERRENO	
DIST. PARZIALI TERRENO	6,497
QUOTE PROGETTO	
DIST. PARZIALI PROGETTO	6,497

SPAZI F. BONTIFICHE	
STERZO	85,00 mq
BILIEVATI	0,60 mq
STRUTTURA STRADALE	2,000 m
CASSONETTI (BANCHINA)	6,372 m
MANIFATTI	
CANALETTA	0,262 mq

SEZIONE N. 13
 QT. PROGETTO : 238,073
 DIST. PROG. : 125,000
 DIST. PREC. : 13,457
 DIST. SUCC. : 2,322



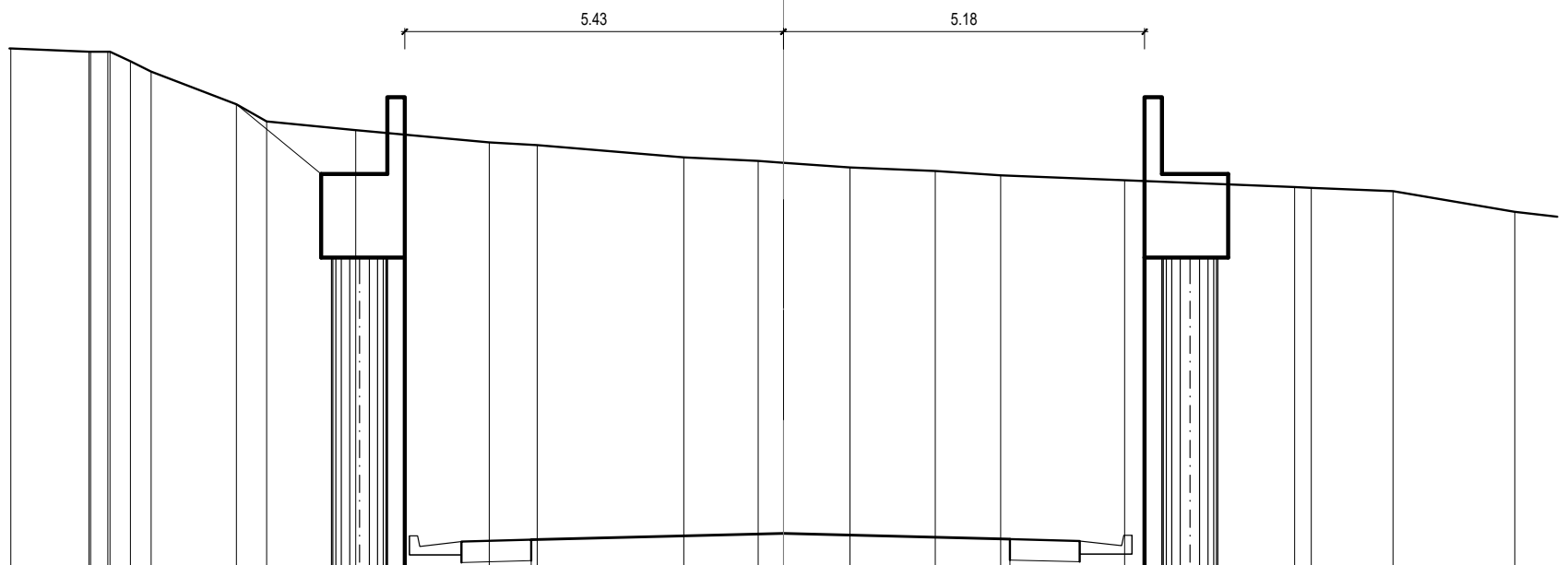
SCALA 1:100

QT. RIF. 235,004

QUOTE TERRENO	
DIST. PARZIALI TERRENO	6,702
QUOTE PROGETTO	
DIST. PARZIALI PROGETTO	4,762

SPAZI F. BONTIFICHE	
STERZO	86,10 mq
BILIEVATI	0,50 mq
STRUTTURA STRADALE	2,000 m
CASSONETTI (BANCHINA)	6,909 m
MANIFATTI	
CANALETTA	0,262 mq

SEZIONE N. 14
 QT. PROGETTO : 238,087
 DIST. PROG. : 127,322
 DIST. PREC. : 2,322
 DIST. SUCC. : 22,678



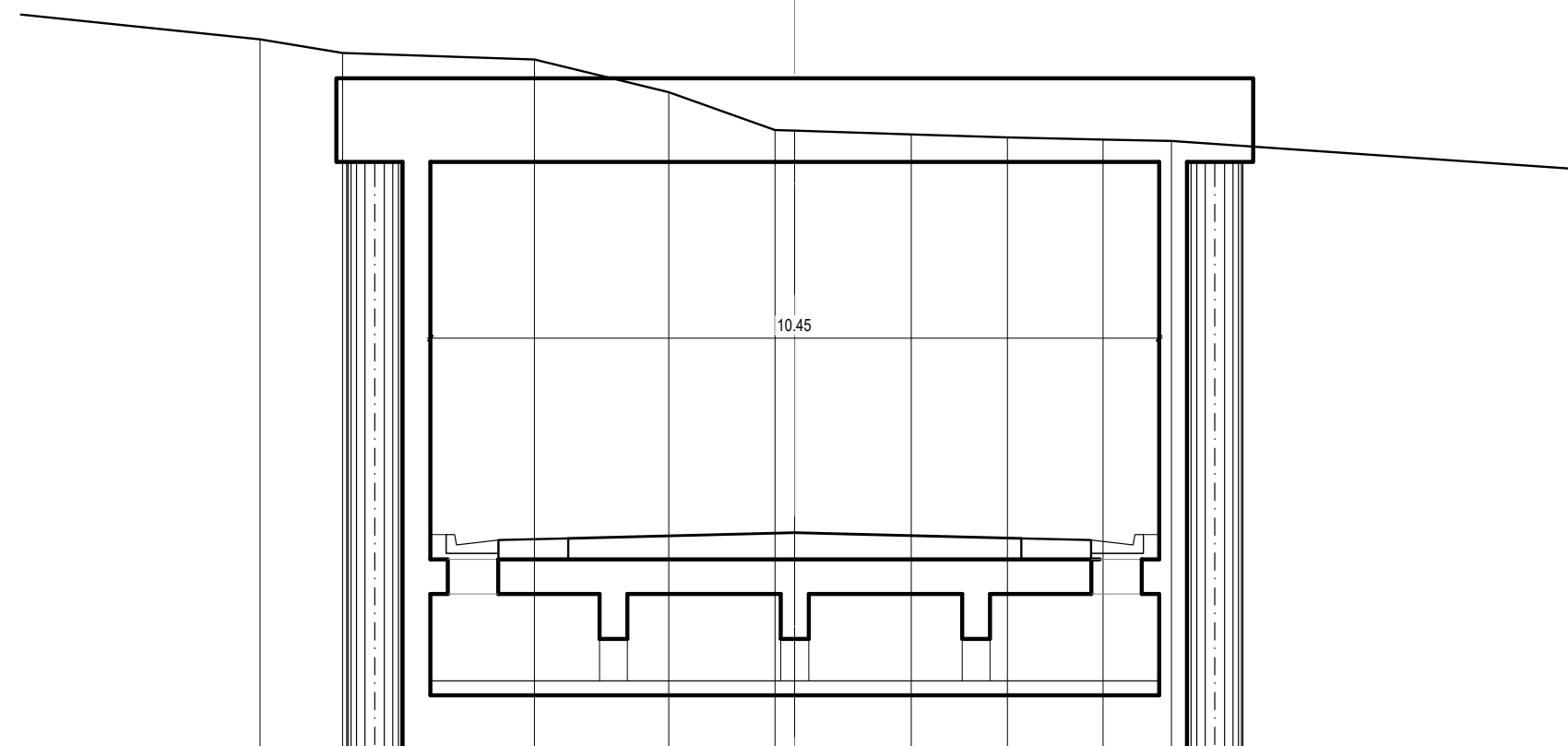
SCALA 1:100

QT. RIF. 235,049

QUOTE TERRENO	
DIST. PARZIALI TERRENO	7,012
QUOTE PROGETTO	
DIST. PARZIALI PROGETTO	4,762

SPAZI F. BONTIFICHE	
STERZO	130,10 mq
BILIEVATI	0,50 mq
STRUTTURA STRADALE	2,000 m
CASSONETTI (BANCHINA)	6,500 m
MANIFATTI	
CANALETTA	0,262 mq

SEZIONE N. 15
 QT. PROGETTO : 238,224
 DIST. PROG. : 150,000
 DIST. PREC. : 22,678
 DIST. SUCC. : 6,961



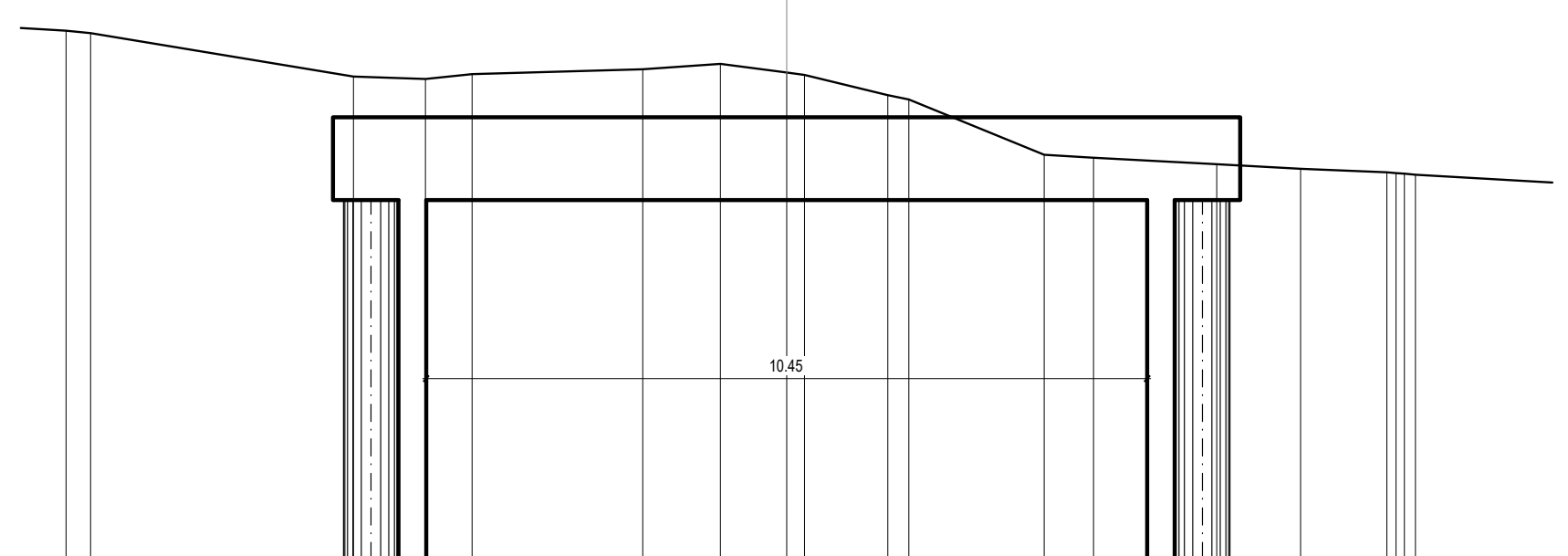
SCALA 1:100

QT. RIF. 232,579

QUOTE TERRENO	
DIST. PARZIALI TERRENO	7,616
QUOTE PROGETTO	
DIST. PARZIALI PROGETTO	7,616

SPAZI F. BONTIFICHE	
STERZO	138,90 mq
BILIEVATI	0,50 mq
STRUTTURA STRADALE	2,000 m
CASSONETTI (BANCHINA)	6,500 m
MANIFATTI	
CANALETTA	0,262 mq

SEZIONE N. 16
 QT. PROGETTO : 238,265
 DIST. PROG. : 156,961
 DIST. PREC. : 7,033
 DIST. SUCC. : 7,033



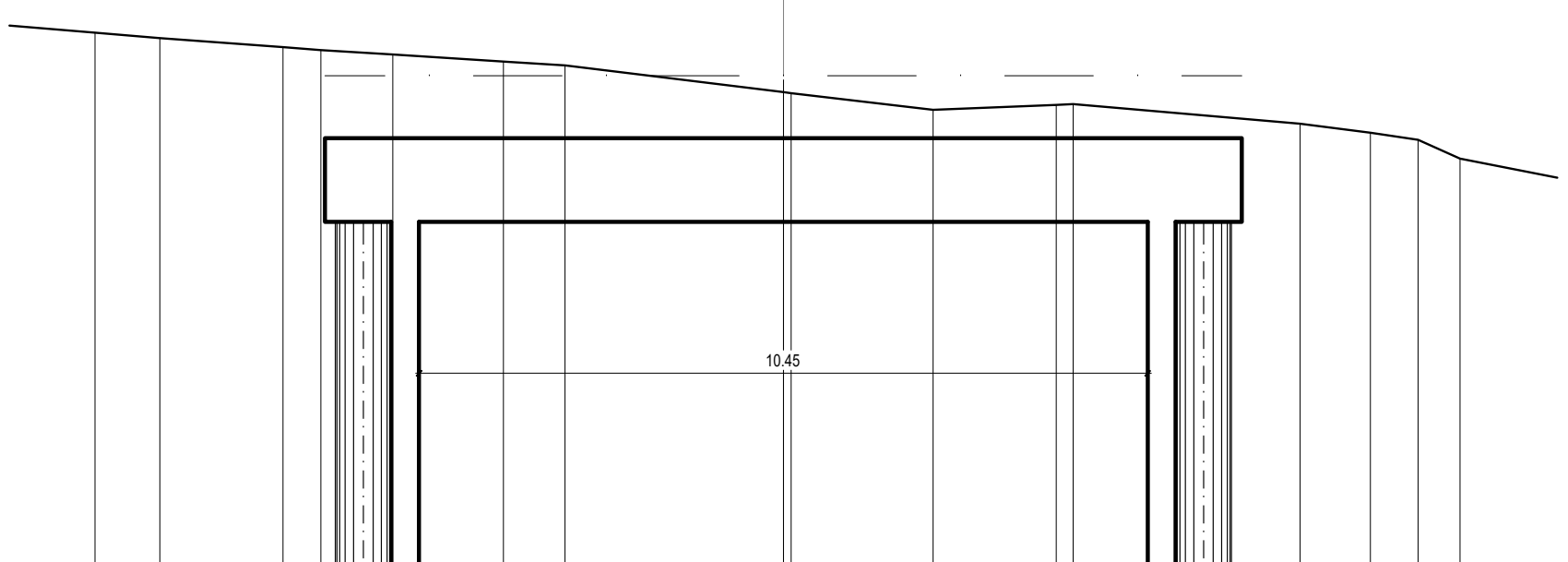
SCALA 1:100

QT. RIF. 232,874

QUOTE TERRENO	
DIST. PARZIALI TERRENO	7,809
QUOTE PROGETTO	
DIST. PARZIALI PROGETTO	7,908

SPAZI F. BONTIFICHE	
STERZO	142,80 mq
BILIEVATI	0,50 mq
STRUTTURA STRADALE	2,000 m
CASSONETTI (BANCHINA)	6,500 m
MANIFATTI	
CANALETTA	0,262 mq

SEZIONE N. 17
 QT. PROGETTO : 238,309
 DIST. PROG. : 163,994
 DIST. PREC. : 7,033
 DIST. SUCC. : 5,413



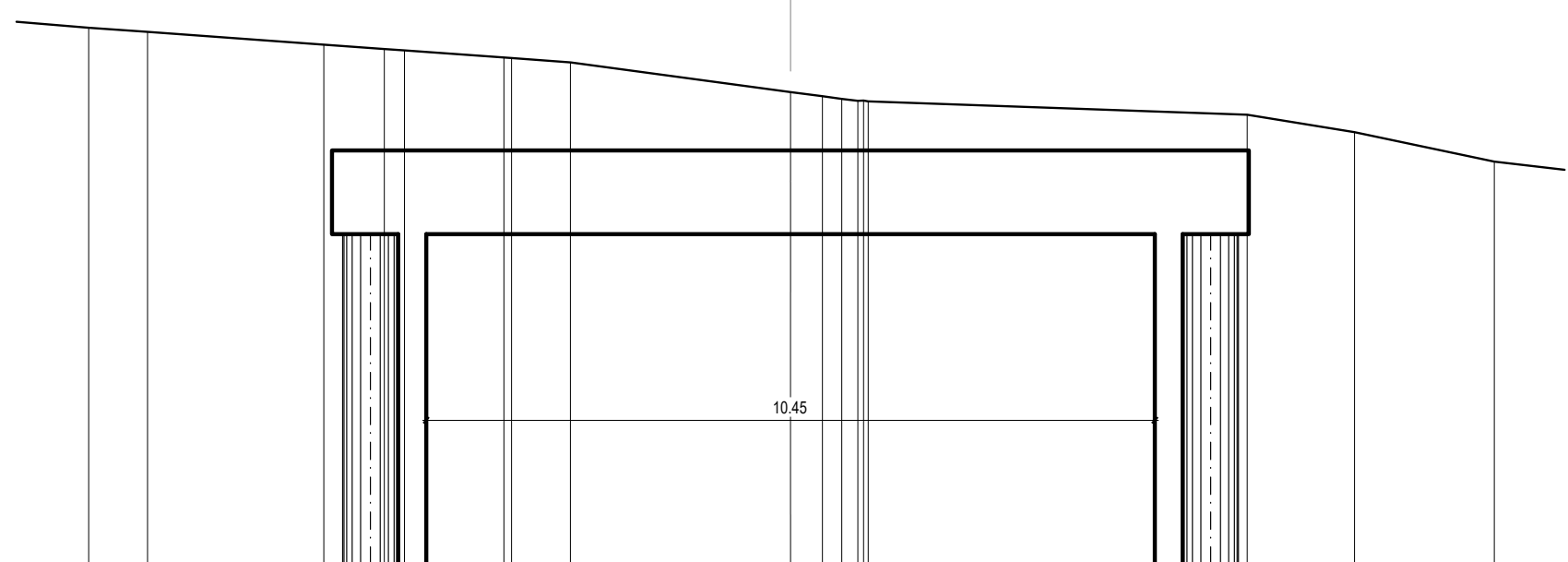
SCALA 1:100

QT. RIF. 233,152

QUOTE TERRENO	
DIST. PARZIALI TERRENO	8,229
QUOTE PROGETTO	
DIST. PARZIALI PROGETTO	5,105

SPAZI F. BONTIFICHE	
STERZO	140,70 mq
BILIEVATI	0,50 mq
STRUTTURA STRADALE	2,000 m
CASSONETTI (BANCHINA)	6,500 m
MANIFATTI	
CANALETTA	0,262 mq

SEZIONE N. 18
 QT. PROGETTO : 238,340
 DIST. PROG. : 169,406
 DIST. PREC. : 5,413
 DIST. SUCC. : 6,790



SCALA 1:100

QT. RIF. 233,329

QUOTE TERRENO	
DIST. PARZIALI TERRENO	8,008
QUOTE PROGETTO	
DIST. PARZIALI PROGETTO	6,108

COMMITTENTE: **RFI** DIREZIONE INVESTIMENTI PROGETTI PALERMO

SOGGETTO TECNICO: **RFI** DIREZIONE TERRITORIALE PRODUZIONE DI PALERMO S. O. INGEGNERIA DI PALERMO

PROGETTAZIONE: SINTAGMA S.r.l. - ITALIANA SISTEMI S.r.l.

PROGETTO DEFINITIVO

CONTRATTO APPLICATIVO n.9/2017 - A.Q. n.341/2016 del 29/11/2016
 Progettazione definitiva delle opere civili ed armamento per il ripristino della linea Palermo - Trapani via Milo

OPERE CIVILI NUOVO SOTTOVIA DI SEGESTA SEZIONI CORRENTI TAV. 2/5

PROGETTO/ANNO: 3 | 0 | 4 | 8 | 1 | 7
 SOTTOPR. LIVELLO NOME DOC. PROG. OP. FASE FUNZ. NUMERAZ.
 S | 0 | 1 | P | D | T | S | S | P | 0 | S | 0 | 0 | 0 | E | 0 | 0 | 0 | 6

Sez. Descrizione Redatto Verificato Approvato Verificato Scop. Ver. Verificato C/P Approvato Autorizzazio.
 A Emissione Con. Pando Ing. Carola Ing. La Torre D.T. D.T. Ing. Maria S. Ing. Palmisano

LINEA SEDE TECN. NOME DOC. NUMERAZ.
 Verificato e trasmesso Data Convalidato Data Archiviato Data

Nome File: 304817_S01_PD_TSSP_08_000_E0006_A- Sez. 2-5.dwg