PROFILO Viab_Monte_Barbaro

SEZIONE 1

PROGRESSIVA 0.00

STERRI E RIPORTI
S1 0.97 m²
STRATO SUPERFICIALE
u1 4.00 m

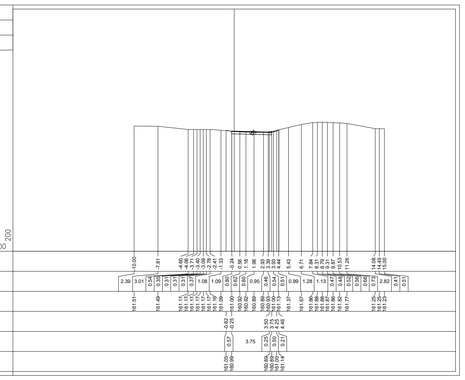

PROFILO Viab_Monte_Barbaro

SEZIONE 2

PROGRESSIVA 25.00

STERRI E RIPORTI
S1 7.64 m²
STRATO SUPERFICIALE
u1 4.00 m

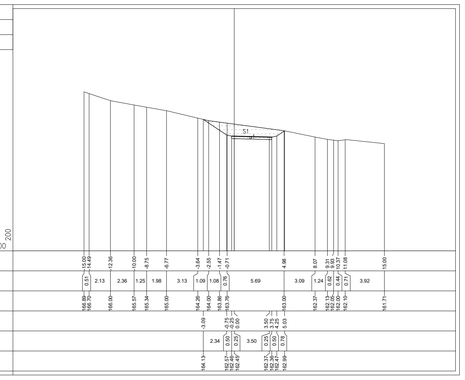

PROFILO Viab_Monte_Barbaro

SEZIONE 3

PROGRESSIVA 50.00

STERRI E RIPORTI
S1 2.30 m²
S2 0.03 m²
Totale S: 2.33 m²
STRATO SUPERFICIALE
u1 4.00 m
VEGETALE
v1 0.85 m

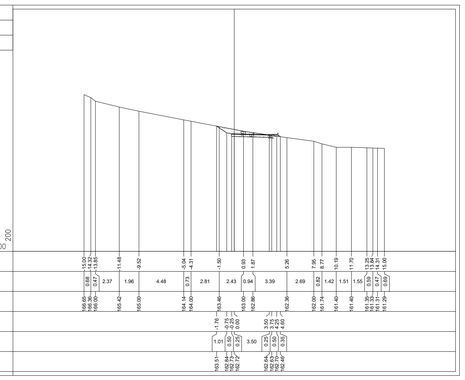

PROFILO Viab_Monte_Barbaro

SEZIONE 4

PROGRESSIVA 75.00

STERRI E RIPORTI
S1 0.38 m²
S2 0.00 m²
R2 0.05 m²
Totale R: 0.05 m²
STRATO SUPERFICIALE
u1 4.00 m
VEGETALE
v1 1.10 m

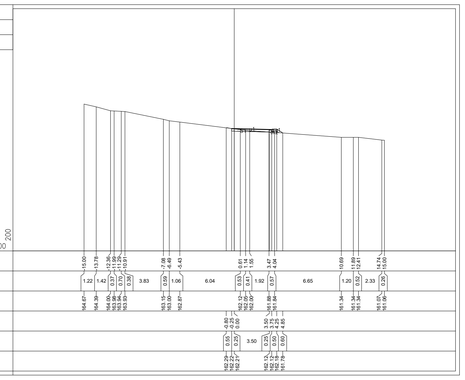

PROFILO Viab_Monte_Barbaro

SEZIONE 5

PROGRESSIVA 100.00

STERRI E RIPORTI
S1 0.34 m²
S2 0.00 m²
Totale S: 0.34 m²
R1 0.07 m²
SCOTICO
E1 0.34 m²
STRATO SUPERFICIALE
u1 4.00 m
VEGETALE
v1 0.65 m
v2 1.08 m
Totale: 1.73 m

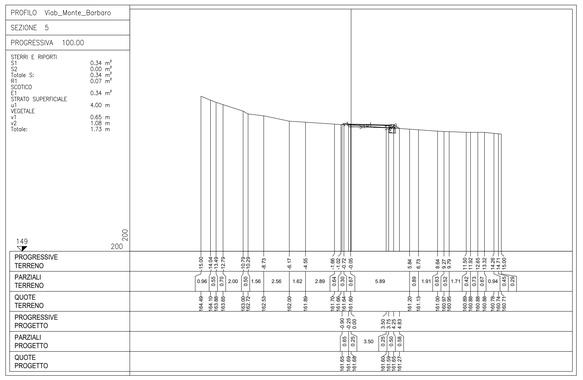

PROFILO Viab_Monte_Barbaro

SEZIONE 6

PROGRESSIVA 125.00

STERRI E RIPORTI
R1 0.32 m²
R2 0.33 m²
Totale R: 1.03 m²
SCOTICO
E1 2.89 m²
STRATO SUPERFICIALE
u1 4.00 m
VEGETALE
v1 0.89 m
v2 1.60 m
Totale: 2.49 m

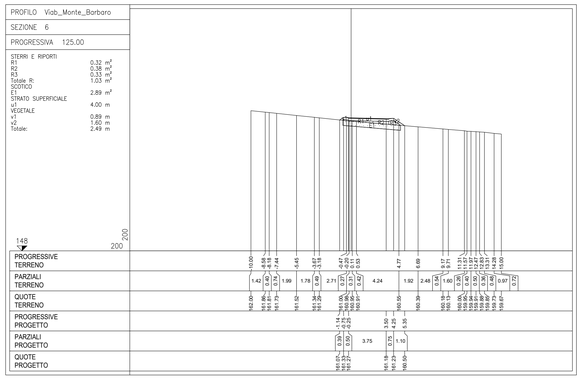

PROFILO Viab_Monte_Barbaro

SEZIONE 7

PROGRESSIVA 150.00

STERRI E RIPORTI
R1 0.46 m²
R2 0.49 m²
SCOTICO
E1 1.44 m²
STRATO SUPERFICIALE
u1 4.00 m
VEGETALE
v1 1.82 m

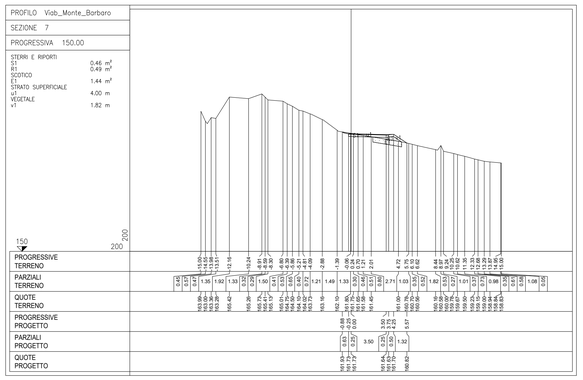

PROFILO Viab_Monte_Barbaro

SEZIONE 8

PROGRESSIVA 175.00

STERRI E RIPORTI
R1 1.78 m²
R2 2.10 m²
Totale R: 3.88 m²
SCOTICO
E1 3.61 m²
STRATO SUPERFICIALE
u1 4.00 m
VEGETALE
v1 1.53 m
v2 2.42 m
Totale: 3.95 m

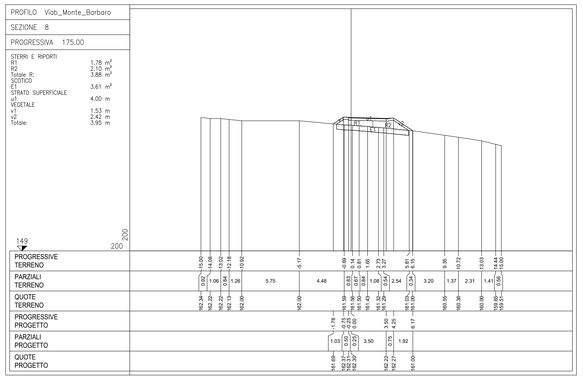

PROFILO Viab_Monte_Barbaro

SEZIONE 9

PROGRESSIVA 200.00

STERRI E RIPORTI
S1 0.36 m²
S2 0.46 m²
Totale S: 0.82 m²
STRATO SUPERFICIALE
u1 4.00 m
VEGETALE
v1 0.67 m
v2 0.60 m
Totale: 1.27 m

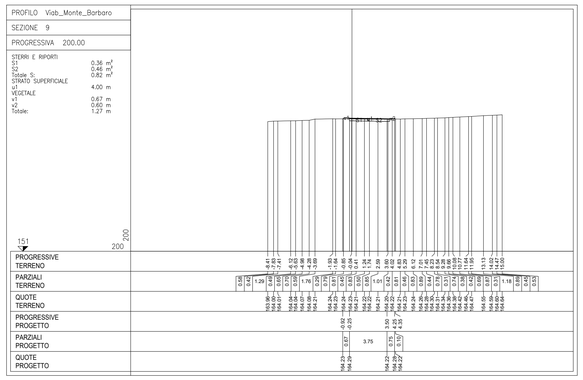

PROFILO Viab_Monte_Barbaro

SEZIONE 10

PROGRESSIVA 225.00

STERRI E RIPORTI
S1 0.36 m²
S2 0.39 m²
Totale S: 0.74 m²
R1 0.04 m²
Totale R: 0.43 m²
SCOTICO
E1 1.41 m²
STRATO SUPERFICIALE
u1 4.00 m
VEGETALE
v1 1.36 m

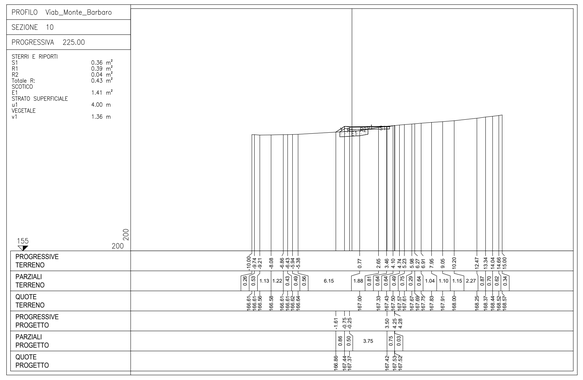

PROFILO Viab_Monte_Barbaro

SEZIONE 11

PROGRESSIVA 250.00

STERRI E RIPORTI
S1 0.02 m²
S2 0.63 m²
Totale S: 0.65 m²
R1 0.26 m²
SCOTICO
E1 1.03 m²
STRATO SUPERFICIALE
u1 4.00 m
VEGETALE
v1 1.33 m

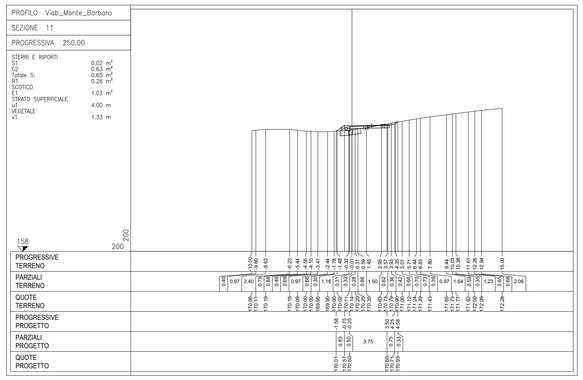

PROFILO Viab_Monte_Barbaro

SEZIONE 12

PROGRESSIVA 257.07

STERRI E RIPORTI
S1 0.31 m²
S2 1.43 m²
Totale S: 1.74 m²
STRATO SUPERFICIALE
u1 4.00 m
VEGETALE
v1 0.69 m

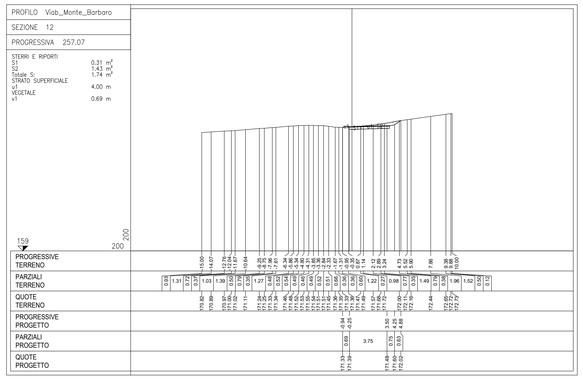

COMMITTENTE:

RFI RETE FERROVIARIA ITALIANA
GRUPPO FERROVIE DELLO STATO ITALIANE

DIREZIONE INVESTIMENTI
PROGETTI PALERMO

SOGGETTO TECNICO:

RFI RETE FERROVIARIA ITALIANA
GRUPPO FERROVIE DELLO STATO ITALIANE

DIREZIONE TERRITORIALE PRODUZIONE DI PALERMO
S.O. INGEGNERIA

PROGETTAZIONE:

SINTAGMA S.r.l. - ITALIANA SISTEMI S.r.l.

TIMBRO E FIRMA DEL PROGETTISTA

ORDINE DEGLI INGEGNERI DELLA PROVINCIA DI PALERMO
Dott. Ing. MAURO GRANIERI
SETTORE CIVILE E AMBIENTALE
SETTORE INDUSTRIALE
SETTORE DELL'INFORMAZIONE
Sez. A n. 4473

PROGETTO DEFINITIVO

CONTRATTO APPLICATIVO n.9/2017 - A.Q. n.341/2016 del 29/11/2016

Progettazione definitiva delle opere civili ed armamento

per il ripristino della linea Palermo - Trapani via Milo

ADEGUAMENTO GALLERIE

Galleria Monte Barbaro

Viabilità Monte Barbaro - Sezioni trasversali

SCALA 1:200

Foglio - di -

PROGETTO/ANNO	SOTTOPR.	LIVELLO	NOME DOC.	PROGR.OP.	FASE FUNZ.	NUMERAZ.
3 0 4 8 1 7	S 0 1	P D	T A S A	1 2	0 0 0	E 0 0 5 4

Revis.	Descrizione	Progettista	Data	Verificato	Data	Approvato	Data	Autorizzato	Data
A	Emissione	M. De Turzi	OTT. 18	Ing. Nasi		Ing. Granieri			

LINEA	SEDE TECN.	NOME DOC.	NUMERAZ.

Verificato e trasmesso	Data	Convalidato	Data	Archiviato	Data

Nome File: 304817_S01_PD_TASA_12_000_E0054