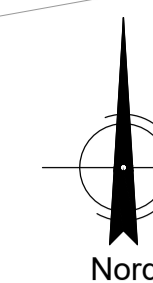


PLANIMETRIA GENERALE

Scala 1:500



STAZIONE SEGESTA - LEGENDA

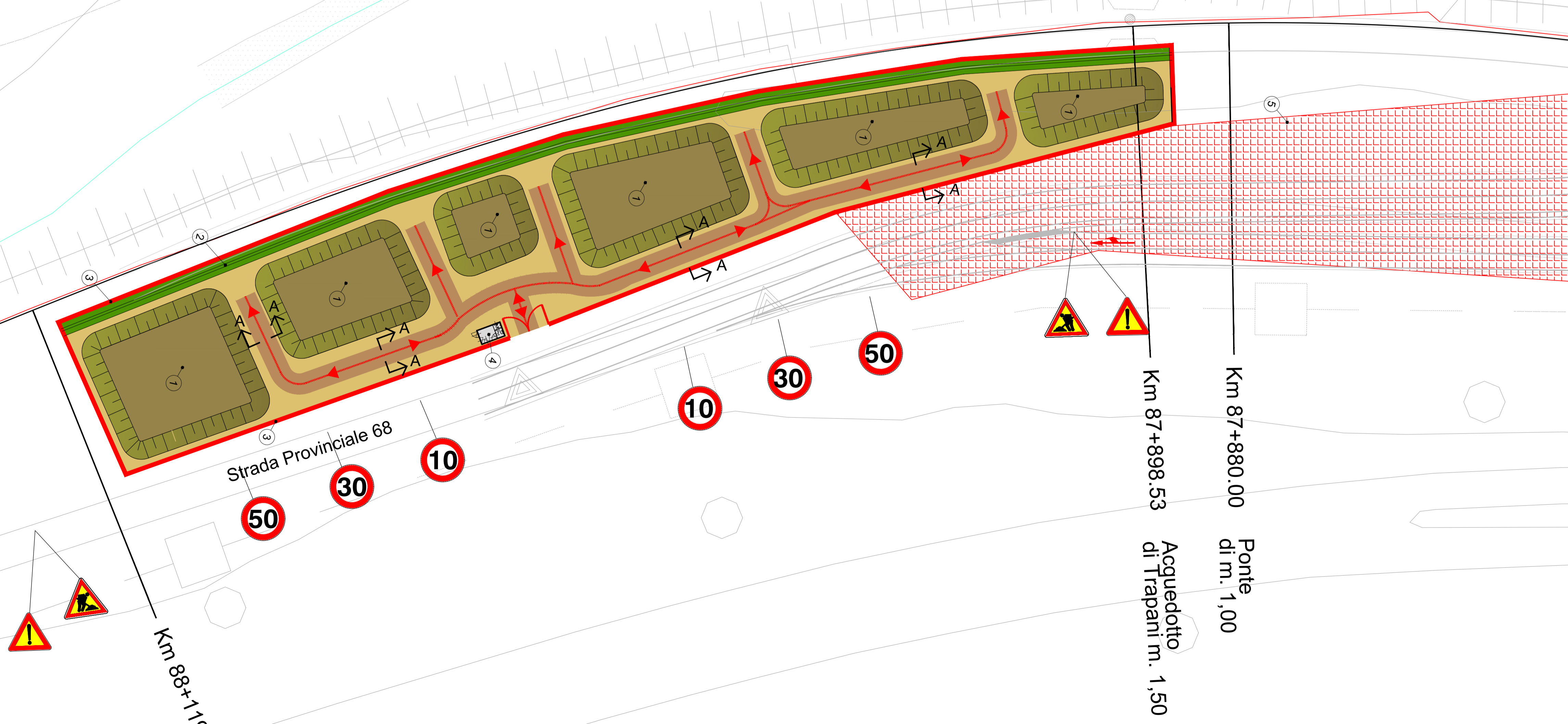
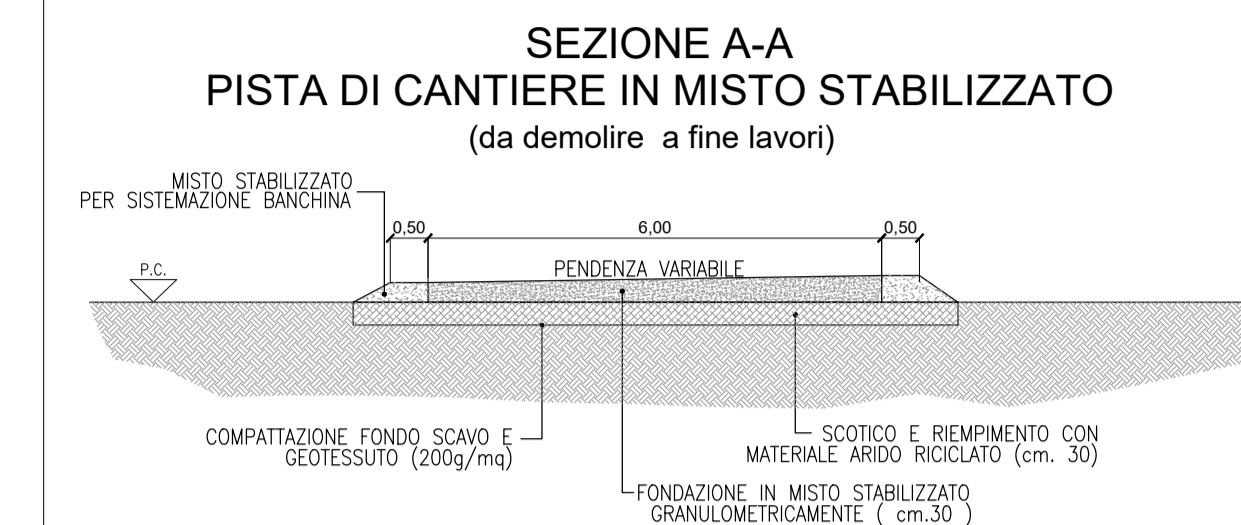
- 1 Cumuli materiali di scavo
- 2 Duna perimetrale
- 3 Recinzione cantiere
- 4 Guardiola
- 5 Area cantiere sottopasso

LEGENDA

- Viabilità interna autovetture
- Viabilità interna dei mezzi di cantiere
- Superficie in stabilizzato
- Superficie permeabile

248.6

Scala 1:10



COMMITTENTE: **DIREZIONE INVESTIMENTI PROGETTI PALERMO**

SOGGETTO TECNICO: **DIREZIONE TERRITORIALE PRODUZIONE DI PALERMO  
S. O. INGEGNERIA DI PALERMO**

PROGETTAZIONE: **SINTAGMA S.r.l. - ITALIANA SISTEMI S.r.l.**

PROGETTO DEFINITIVO

**CONTRATTO APPLICATIVO n.9/2017 - A.Q. n.341/2016 del 29/11/2016**  
**Progettazione definitiva delle opere civili ed armamento**  
**per il ripristino della linea Palermo - Trapani via Milo**

CANTIERIZZAZIONE E SICUREZZA  
 CANTIERIZZAZIONE  
 Cantiere Stazione Segesta - Layout di cantiere, sezione tipo e viabilità

PROGETTO/ANNO	SOTTOPR.	LIVELLO	NOME DOC.	PROGR.OP.	FASE FUNZ.	NUMERAZ.
3 0 4 8 1 7	S 0 1	P D	T R T R	1 5	0 0 0	E 0 0 0 4

Rev.	Descrizione	Progettista			RFI			
		Redatto	Verificato	Approvato	Verificato Team Ver.	Verificato C.P.	Approvato	Autorizzato
A	Emissione	OTT. 18 M. Morini	OTT. 18 Ing. Pambianco	OTT. 18 Ing. Granieri	D.T.	D.T.	Ing. Martinelli	Ing. Palazzo

LINEA	SEDE TECN.	NOME DOC.	NUMERAZ.
Verificato e trasmesso	Data	Convalidato	Data