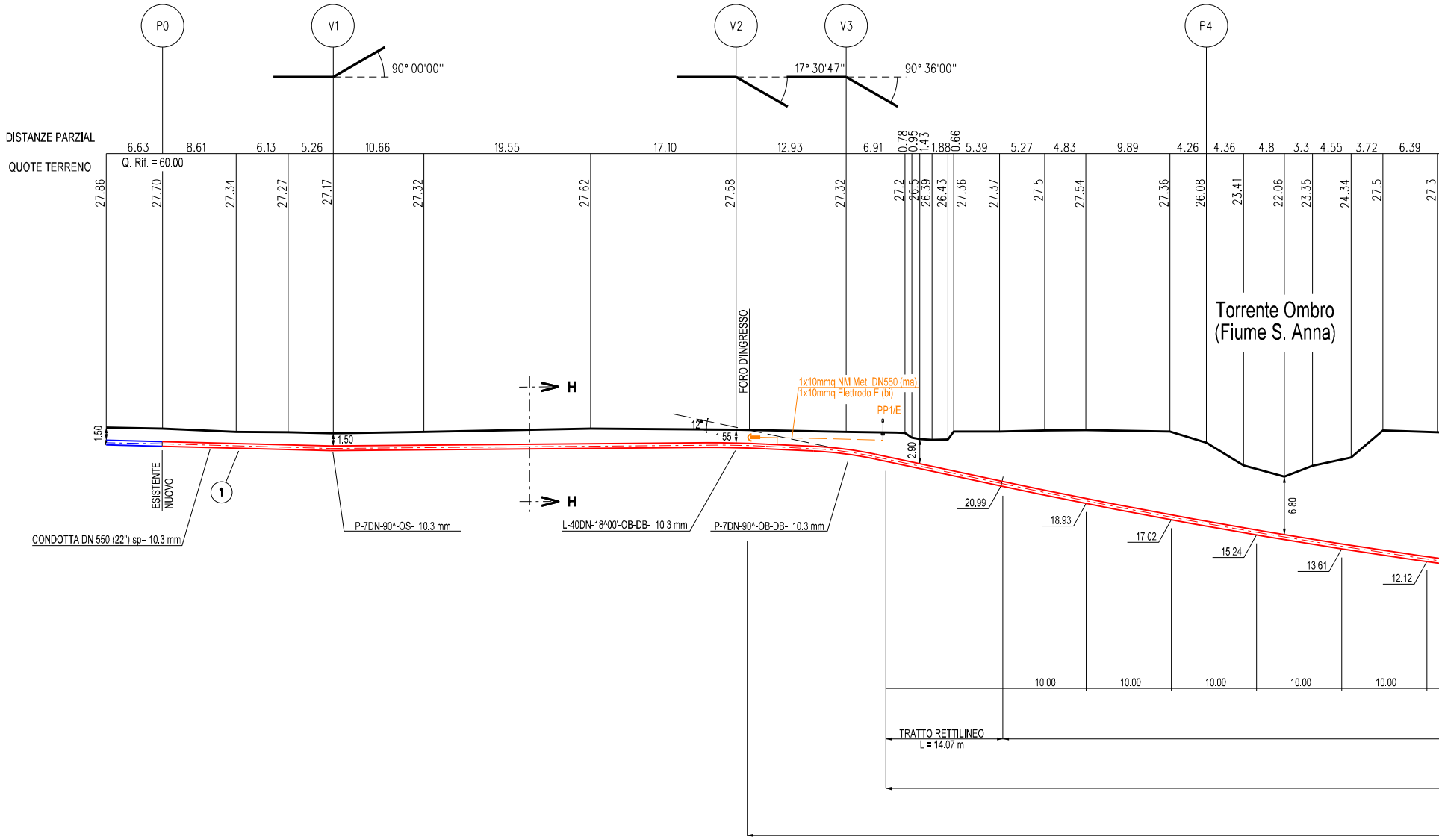
P0
V1
V2
V3
P4
90° 00'00"
17° 30'47"
90° 36'00"
DISTANZE PARZIALI
6.63
8.61
6.13
5.26
10.66
19.55
17.10
12.93
6.91
0.78
0.95
1.43
1.88
0.66
5.39
5.27
4.83
9.89
4.26
4.36
4.8
3.3
4.55
3.72
6.39
QUOTE TERRENO
Q. Rif. = 60.00
27.86
27.70
27.34
27.27
27.17
27.32
27.62
27.58
27.32
27.2
26.5
26.39
26.43
27.36
27.37
27.5
27.54
27.36
26.08
23.41
22.06
23.35
24.34
27.5
27.3
Torrente Ombro
(Fiume S. Anna)
FORO D'INGRESSO
1x10mmq NM Met. DN550 (ma)
1x10mmq Elettrodo E (bi)
PP1/E
12°
H
H
1.50
1.50
1.55
2.90
6.80
ESISTENTE
NUOVO
1
CONDOTTA DN 550 (22") sp= 10.3 mm
P-7DN-90^-OS- 10.3 mm
L-40DN-18^00'-OB-DB- 10.3 mm
P-7DN-90^-OB-DB- 10.3 mm
20.99
18.93
17.02
15.24
13.61
12.12
10.00
10.00
10.00
10.00
10.00
TRATTO RETTILINEO
L = 14.07 m

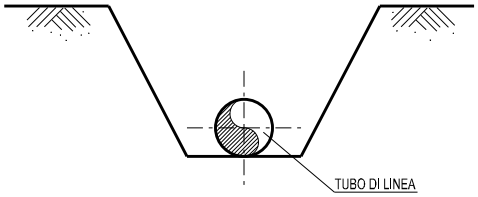
TUBO DI LINEA

SEZIONE H-H

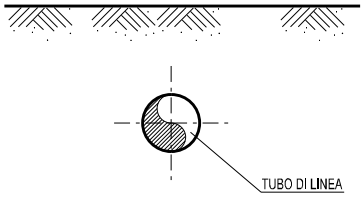
TUBO DI LINEA

SEZIONE C-C

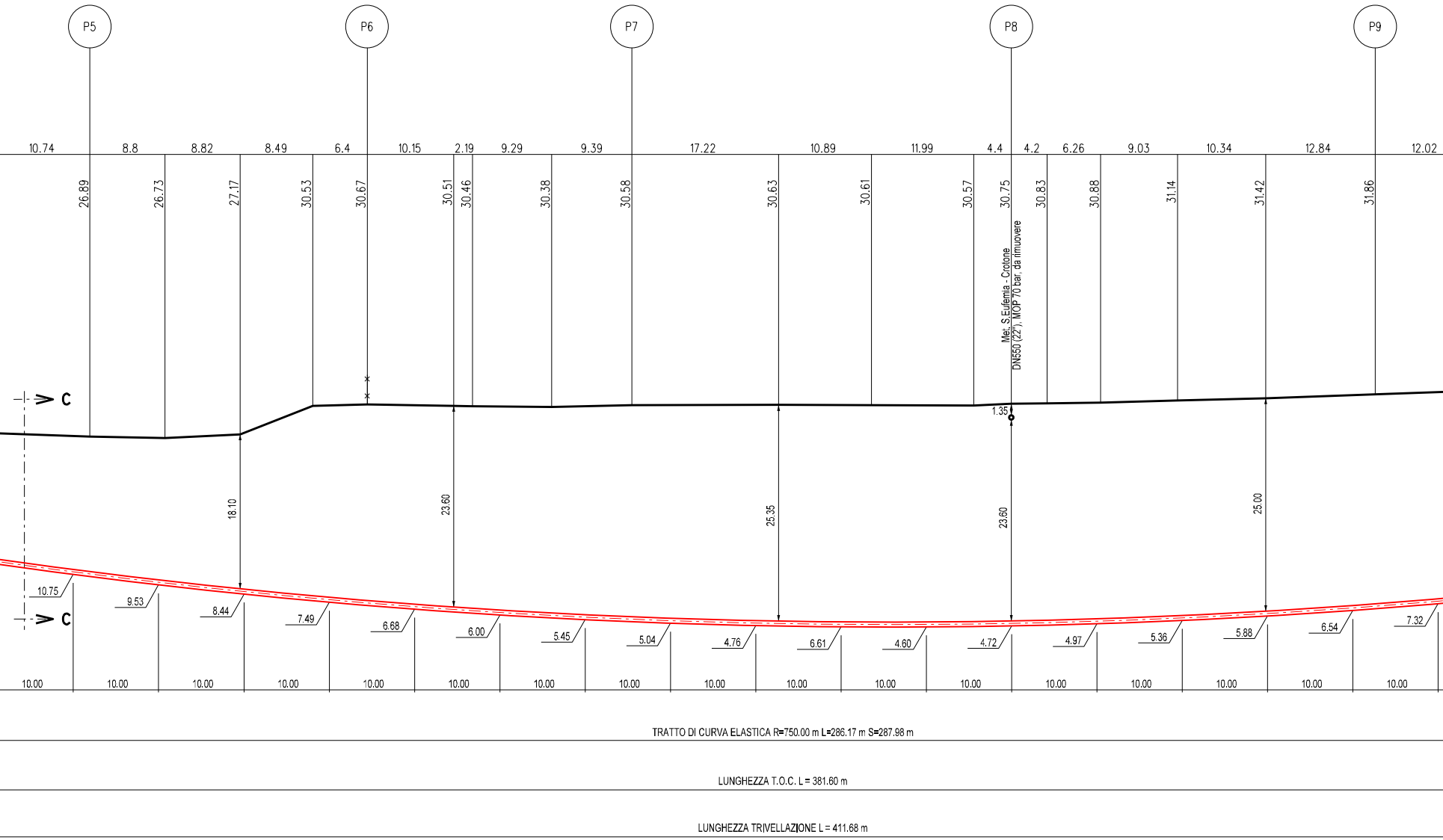
P5
P6
P7
P8
P9
10.74
8.8
8.82
8.49
6.4
10.15
2.19
9.29
9.39
17.22
10.89
11.99
4.4
4.2
6.26
9.03
10.34
12.84
12.02
26.89
26.73
27.17
30.53
30.67
30.51
30.46
30.38
30.58
30.63
30.61
30.57
30.75
30.83
30.88
31.14
31.42
31.86
Met. S.Eufemia - Crotone
DN550 (22"), MOP 70 bar, da rimuovere
1.35
C
C
18.10
23.60
25.35
23.60
25.00
10.75
9.53
8.44
7.49
6.68
6.00
5.45
5.04
4.76
6.61
4.60
4.72
4.97
5.36
5.88
6.54
7.32
10.00
10.00
10.00
10.00
10.00
10.00
10.00
10.00
10.00
10.00
10.00
10.00
10.00
10.00
10.00
10.00
10.00
TRATTO DI CURVA ELASTICA R=750.00 m L=286.17 m S=287.98 m
LUNGHEZZA T.O.C. L = 381.60 m
LUNGHEZZA TRIVELLAZIONE L = 411.68 m

SEZIONE A - B scala 1:500

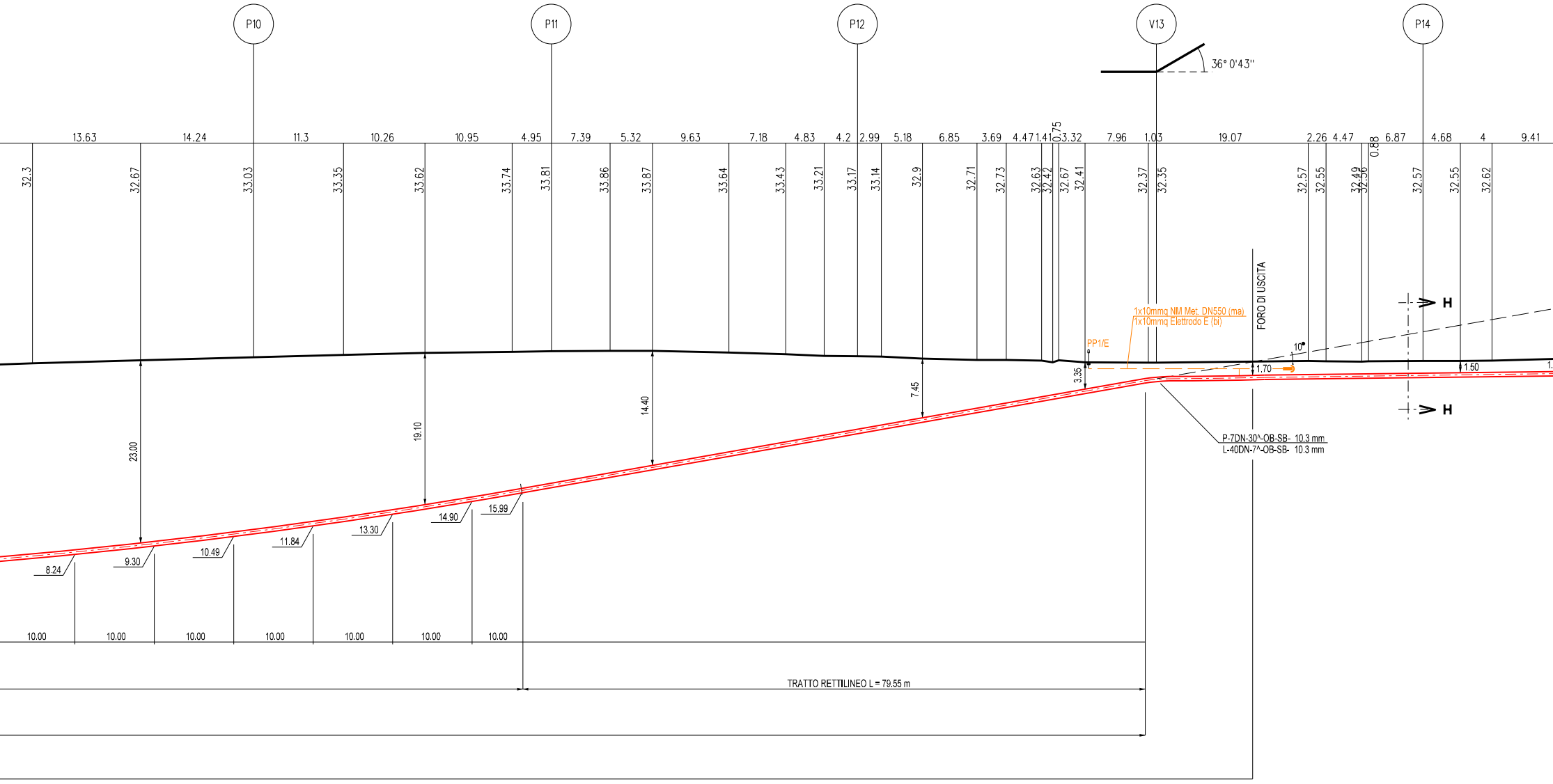
P10
P11
P12
V13
P14
36° 0'43''
13.63
14.24
11.3
10.26
10.95
4.95
7.39
5.32
9.63
7.18
4.83
4.2
2.99
5.18
6.85
3.69
4.47
1.41
0.75
3.32
7.96
1.03
19.07
2.26
4.47
0.88
6.87
4.68
4
9.41
32.3
32.67
33.03
33.35
33.62
33.74
33.81
33.86
33.87
33.64
33.43
33.21
33.17
33.14
32.9
32.71
32.73
32.63
32.42
32.67
32.41
32.37
32.35
32.57
32.55
32.49
32.56
32.57
32.55
32.62
FORO DI USCITA
1x10mmq NM Met. DN550 (ma)
1x10mmq Elettrodo E (bi)
PP1/E
10°
H
H
1.70
1.50
3.35
7.45
14.40
19.10
23.00
P-7DN-30^-OB-SB- 10,3 mm
L-40DN-7^-OB-SB- 10.3 mm
8.24
9.30
10.49
11.84
13.30
14.90
15.99
10.00
10.00
10.00
10.00
10.00
10.00
10.00
TRATTO RETTILINEO L = 79.55 m

NOTA :

Prima dell'esecuzione dei lavori, procedere a
l'individuazione dei servizi può essere esegu
Prima di eseguire i lavori di scavo i servizi in
scavo a mano.
Prima dell'esecuzione dei lavori, dovrà esser
aeree, dove presenti.
Sarà onere dell'appaltatore verificare l'idonei
lavori, ed il loro eventuale adeguamento.
Ai fini della stima della lunghezza della cater
occupazione lavori, è stato considerato lo sv
campagna (411.68 m)

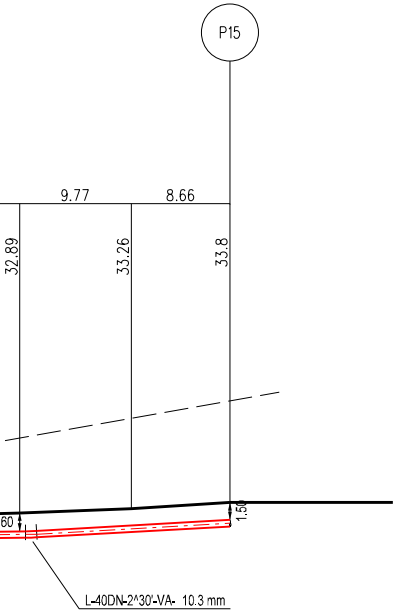
P15
9.77
8.66
32.89
33.26
33.8
1.50
60
L-40DN-2^30'-VA- 10.3 mm

all’esatta ubicazione dei servizi interrati;
uita anche mediante apparecchiature georadar.
dividuati dovranno essere messi in luce mediante

re verificata l'altezza dei cavi delle line elettriche

ità delle strade di accesso all'area di occupazione

naria e del suo ingombro in relazione all'area di
iluppo trivellazione da piano campagna a piano

Com. di Crotone (KR) Fg.48

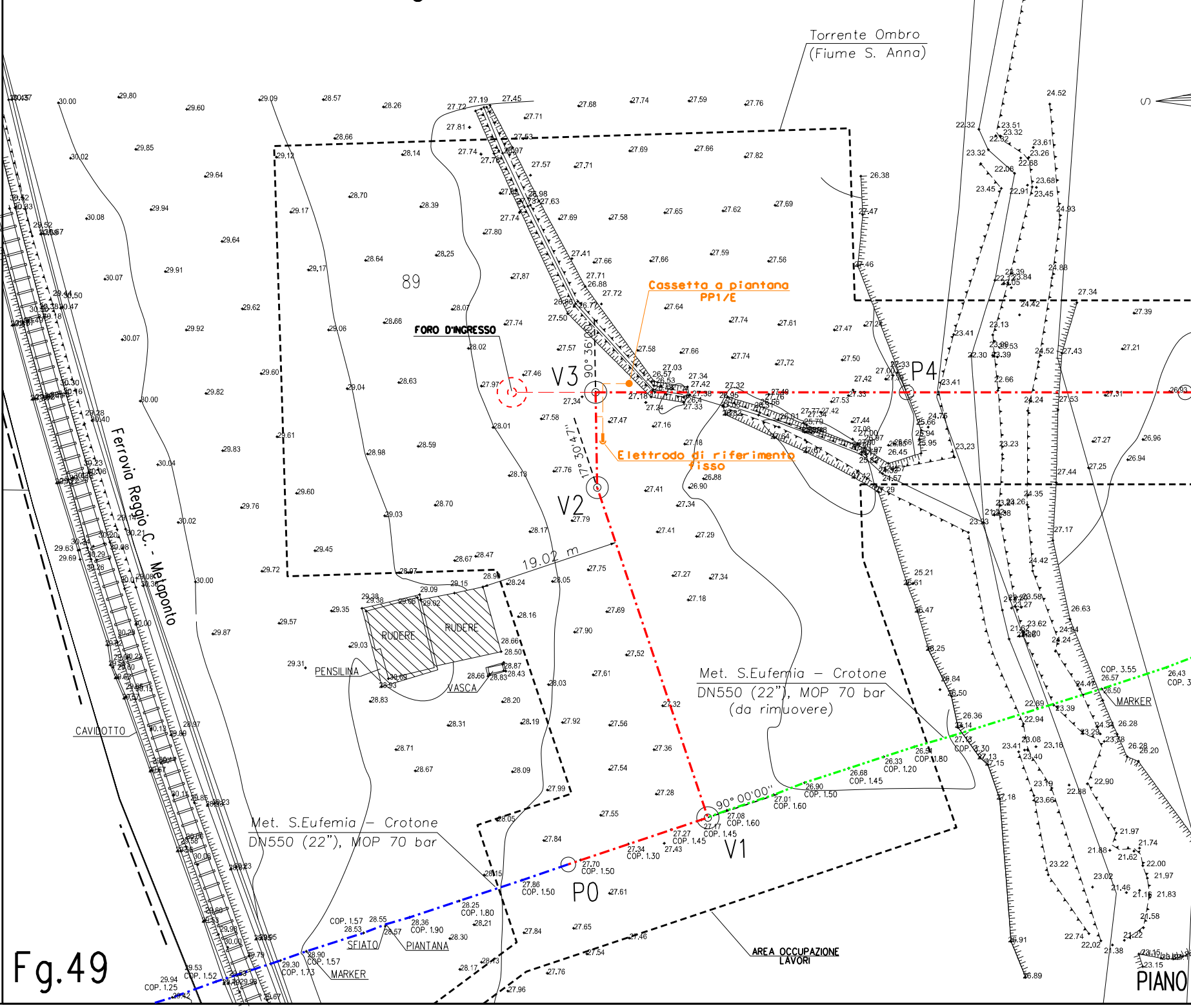
Torrente Ombro
(Fiume S. Anna)
89
FORO D'INGRESSO
Cassetta a piantana
PP1/E
Elettrodo di riferimento
fisso
V3
V2
V1
P0
P4
90° 36'00"
17° 30'47"
19.02 m
90° 00'00"
Ferrovia Reggio C. - Metaponto
RUDERE
RUDERE
PENSILINA
VASCA
CAVIDOTTO
Met. S.Eufemia – Crotone
DN550 (22"), MOP 70 bar
(da rimuovere)
Met. S.Eufemia – Crotone
DN550 (22"), MOP 70 bar
SFIATO
PIANTANA
MARKER
MARKER
AREA OCCUPAZIONE
LAVORI
COP. 1.25
COP. 1.52
COP. 1.73
COP. 1.57
COP. 1.90
COP. 1.80
COP. 1.50
COP. 1.30
COP. 1.45
COP. 1.60
COP. 1.20
COP. 3.55
Fg.49
PIANO

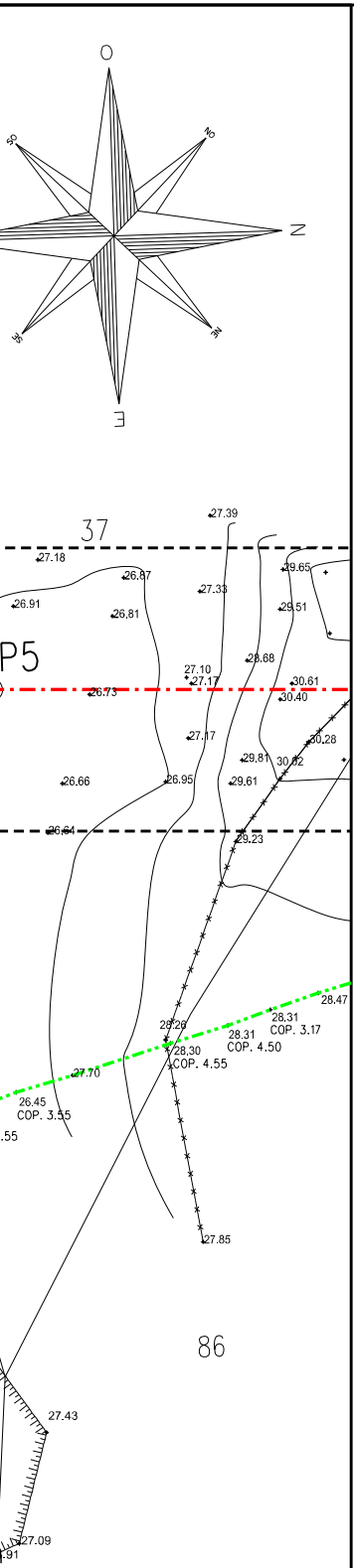
O
N
E
S
SO
NO
NE
SE
37
P5
86
27.39
27.18
26.87
27.33
29.65
26.91
26.81
29.51
28.68
27.10
27.17
30.61
26.73
30.40
30.28
27.17
29.81
30.02
26.66
26.95
29.61
26.64
29.23
28.47
28.26
28.31
COP. 3.17
28.31
COP. 4.50
28.30
COP. 4.55
27.70
26.45
COP. 3.55
27.85
27.43
27.09

QUOTATO scala 1:500

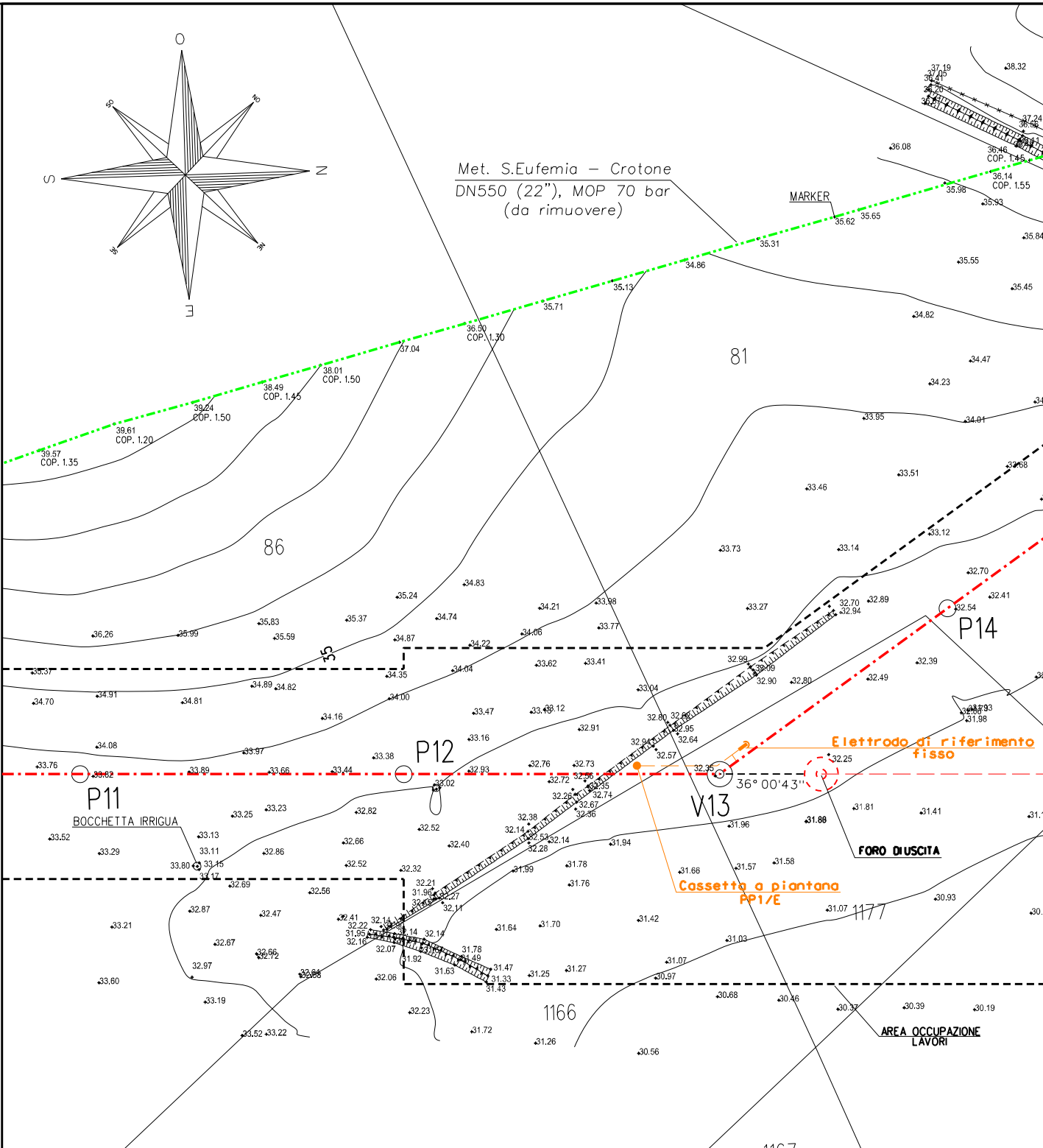
O
N
E
S
SO
NO
NE
SE
Met. S.Eufemia – Crotone
DN550 (22"), MOP 70 bar
(da rimuovere)
MARKER
81
86
35
P11
P12
P14
V13
BOCCHETTA IRRIGUA
36° 00'43"
Elettrodo di riferimento fisso
Cassetta a piantana PP1/E
FORO DIUSCITA
AREA OCCUPAZIONE LAVORI
1166
1177
1167
39.57
COP. 1.35
39.61
COP. 1.20
39.24
COP. 1.50
38.49
COP. 1.45
38.01
COP. 1.50
37.04
36.50
COP. 1.30
35.71
35.13
34.86
35.31
35.62
35.65
35.98
36.14
COP. 1.55
36.46
COP. 1.45
36.08
38.32
35.93
35.84
35.55
35.45
34.82
34.47
34.23
33.95
34.01
33.46
33.51
33.68
33.73
33.14
33.12
32.70
32.41
32.54
32.39
32.49
32.25
31.98
31.81
31.41
31.88
31.96
31.94
31.66
31.57
31.58
31.07
30.93
31.42
31.03
31.07
30.97
30.68
30.46
30.37
30.39
30.19
30.56
31.26
31.72
32.23
33.76
33.82
33.89
33.66
33.44
33.38
33.02
32.93
32.76
32.73
32.72
33.25
33.23
32.82
33.13
33.11
33.52
33.29
33.80
33.15
33.17
32.86
32.66
32.52
32.40
32.69
32.56
32.87
32.47
33.21
32.67
32.66
32.72
32.97
33.64
33.60
33.19
33.52
33.22
32.06
36.26
35.99
35.83
35.59
35.37
35.24
34.83
34.74
34.87
34.22
34.21
34.06
33.98
33.77
33.27
36.37
34.35
34.04
33.62
33.41
34.70
34.91
34.81
34.89
34.82
34.16
34.00
33.47
33.12
33.04
34.08
33.97
33.16
32.91
32.99
32.90
32.80
31.64
31.70
31.25
31.27
31.78
31.76
31.99

Com. di Crotone (KR) Fg.48

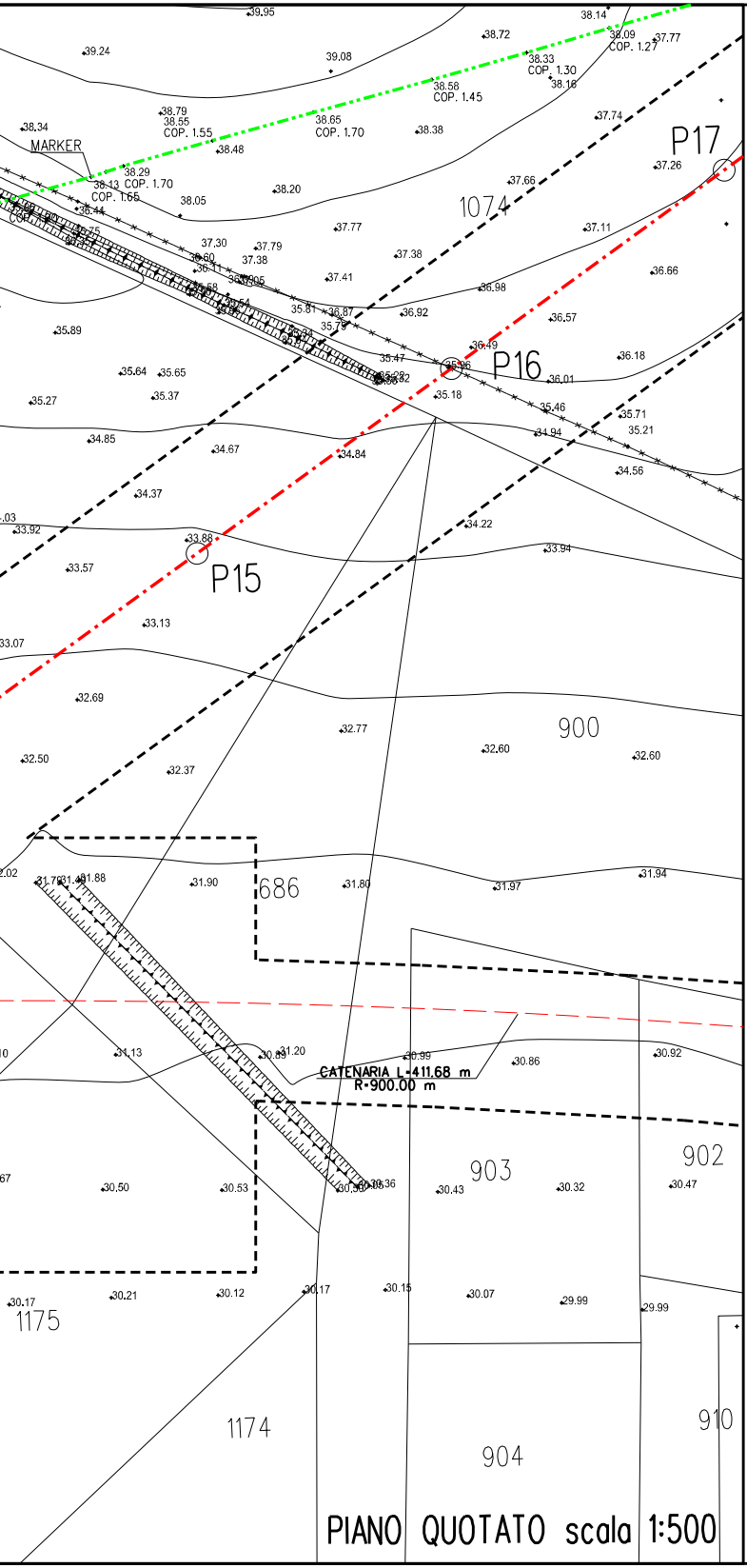
MARKER
COP. 1.55
COP. 1.70
COP. 1.45
COP. 1.30
COP. 1.27
COP. 1.65
1074
P17
P16
P15
900
686
CATENARIA L=411.68 m
R=900.00 m
903
902
1175
1174
904
910

PIANO QUOTATO scala 1:500

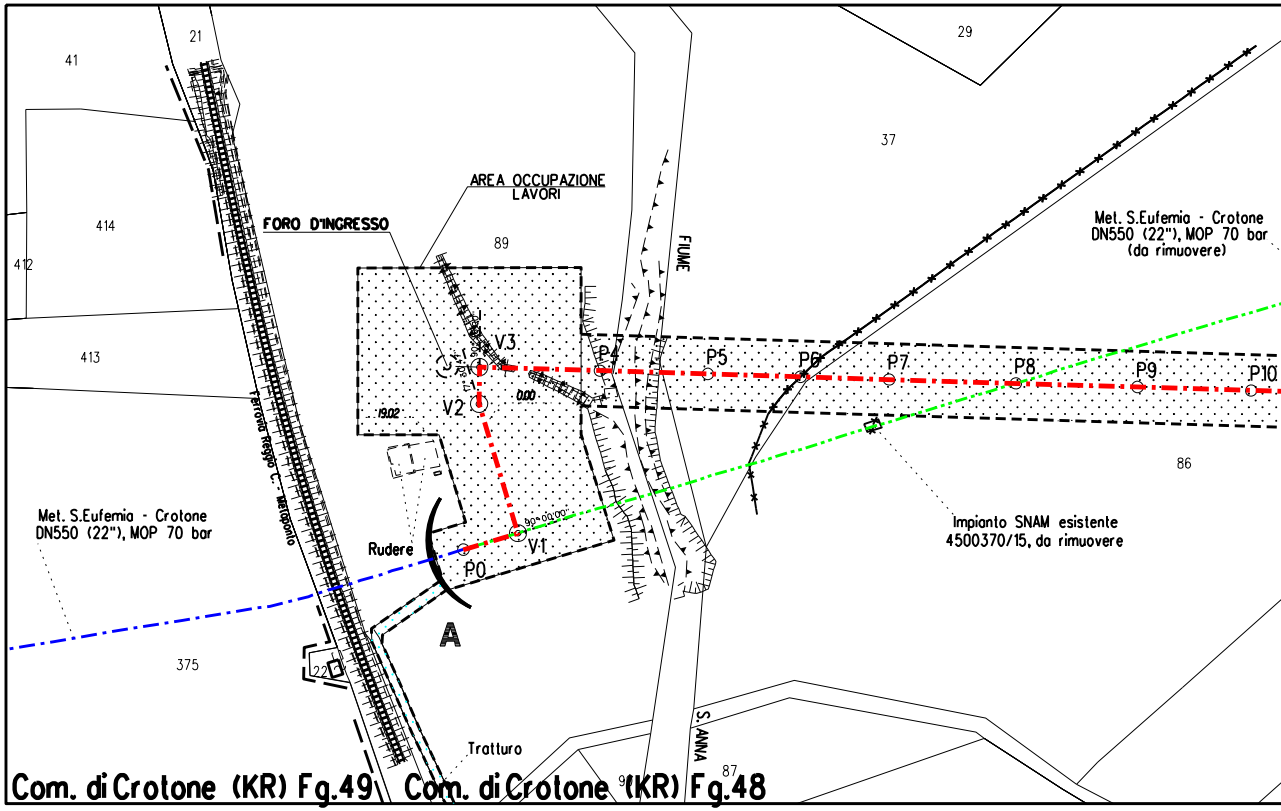
21
41
29
37
414
412
413
89
AREA OCCUPAZIONE LAVORI
FORO D'INGRESSO
FIUME
V3
V2
V1
P0
P4
P5
P6
P7
P8
P9
P10
Met. S.Eufemia - Crotone DN550 (22"), MOP 70 bar (da rimuovere)
Met. S.Eufemia - Crotone DN550 (22"), MOP 70 bar
Impianto SNAM esistente 4500370/15, da rimuovere
Ferrovia Reggio C. - Metaponto
Rudere
A
86
375
22
Tratturo
S.ANNA
87
Com. di Crotone (KR) Fg.49
Com. di Crotone (KR) Fg.48

STRALCIO PLANIMETRICO 1:2000
COMUNE DI CROTONE (KR) F.48-49

LEGENDA :

▨ AREA OCCUPAZI

TABELLA DELLE ANNOTAZIONI

1 Tubo in Acciaio Grado L415 NB/MB DN 550 (22")
Sp. 10.3 mm costruito secondo tab. GASD A.01.01.18
rivestimento in POLIETILENE Sp. 2.5 mm

N.B. Nel tratto da posare in trivella spingitubo prevedere Fasce termorestringenti classe C-50 per TOC per giunti di saldatura da applicare sul tubo di linea, conformi a Tab.GASD A.07.10.02 e A.07.10.99, applicate in cantiere secondo GASD C.09.07.01

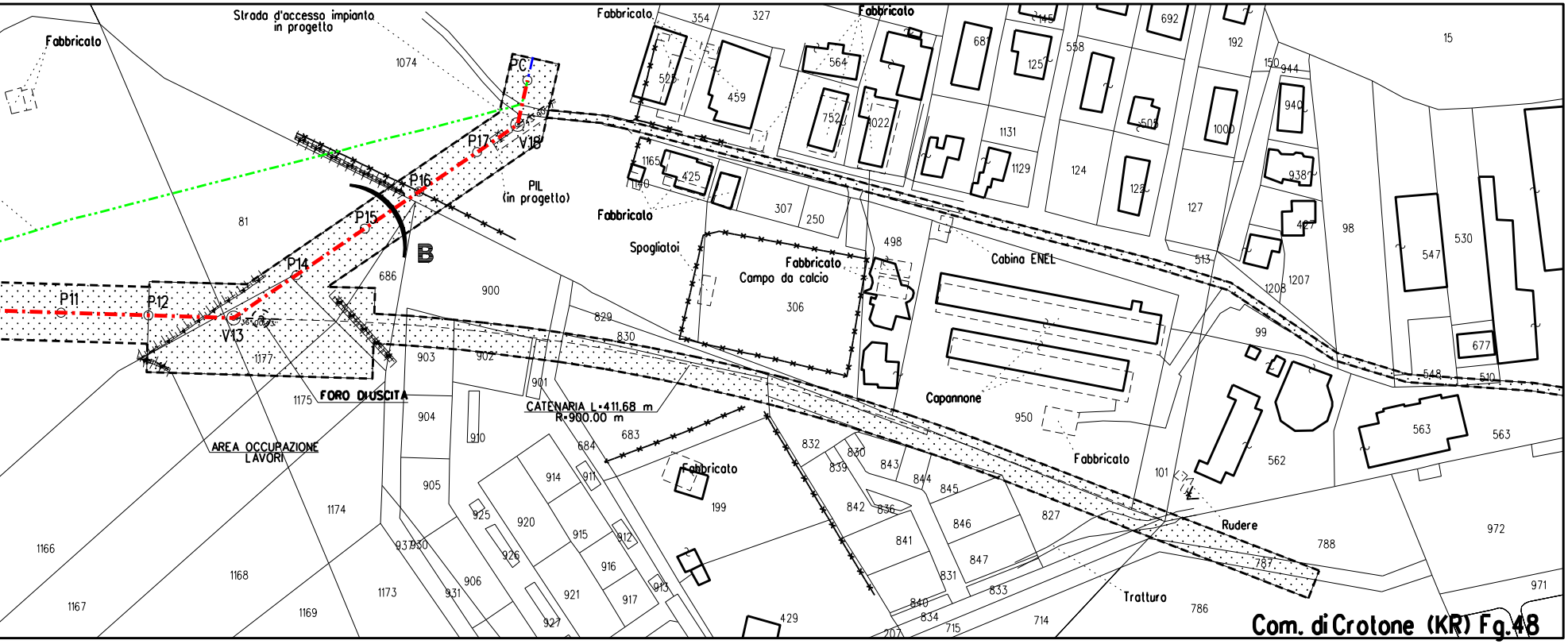
Strada d'accesso impianto in progetto
Fabbricato
1074
PC
V18
P17
P16
P15
P14
P12
P11
V13
B
PIL (in progetto)
81
686
900
1177
1175
FORO DI USCITA
AREA OCCUPAZIONE LAVORI
903
902
901
904
905
910
CATENARIA L=411,68 m R=900,00 m
829
830
684
683
914
911
925
920
926
915
912
916
921
917
913
927
906
931
937
930
1174
1173
1166
1167
1168
1169
Fabbricato
199
429
832
839
830
843
844
845
842
836
846
841
847
831
840
834
833
715
714
207
827
Spogliatoi
Fabbricato
Campo da calcio
306
307
250
498
Cabina ENEL
Capannone
950
Fabbricato
101
Rudere
788
787
786
Tratturo
1165
1140
425
354
327
525
459
564
752
1022
681
145
692
125
558
192
1131
1129
505
124
122
1000
127
150
944
940
938
427
98
513
1208
1207
99
15
547
530
548
510
677
562
563
563
972
971
Com. di Crotone (KR) Fg.48

IONE LAVORI

DOCUMENTI DI RIFERIMENTO	N.

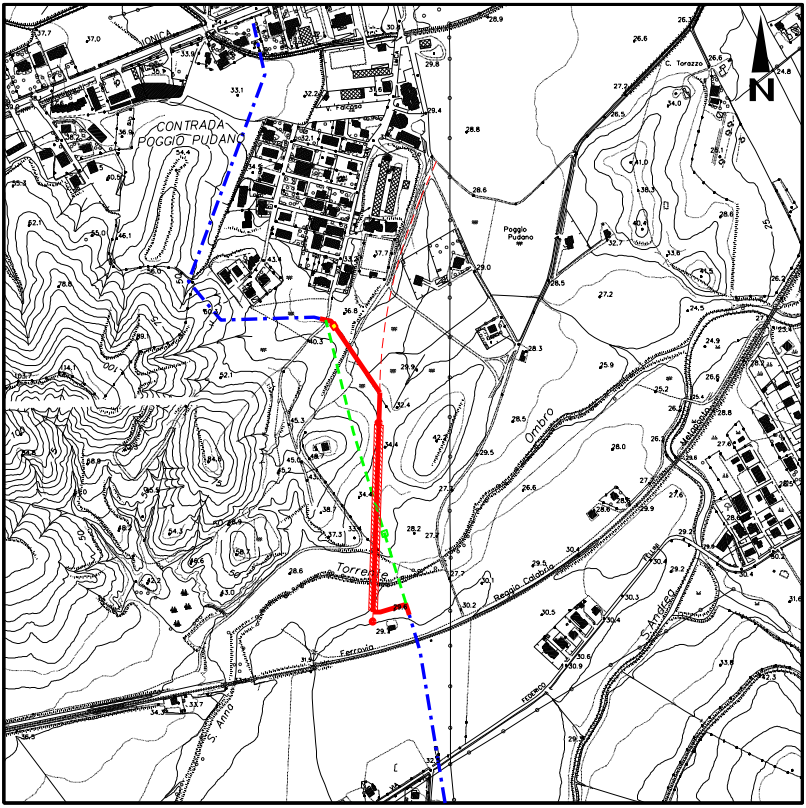
N
CONTRADA
POGGIO PUDANO
Poggio Pudano
C. Torazzo
Torrente
Ombro
Ferrovia
Reggio Calabria
S. Anna
S. Andrea
IONICA

COROGRAFIA 1:10.000
CTR 571131 - 571092 - 571144 - 571103.

Dott. Ing. PAOLO ZANNIER

01	04-10-19	RIEMISSIONE	SUIGI	STROPPA	CAPRIOTTI
00	27-06-19	EMISSIONE	SUIGI	STROPPA	CAPRIOTTI
INDICE	DATA	REVISIONI	ELABORATO	VERIFICATO	APPROVATO

snam

EnerecO

Dis. AT-DW-201-150

Fg. 1 di 1

Comm. NR/15215

INDICE 00 01

Scala 1:500

MET. S. EUFEMIA-CROTONE DN 550 (22"), DP 70 bar
RIFACIMENTO ATTRAVERSAMENTO FIUME S. ANNA

Attraversamento: Torrente Ombro (Fiume S. Anna)

Sostituisce il ....

Sostituito dal ....

DOCUMENTO DI PROPRIETA' Snam Rete Gas. LA SOCIETA' TUTELERA' I PROPRI DIRITTI IN SEDE CIVILE E PENALE A TERMINI DI LEGGE.