





<b>Contraente:</b> 	<b>Progetto:</b> <b>MET. S.EUFEMIA-CROTONE DN 550 (22"), DP 70 bar</b> <b>RIFACIMENTO ATTRAVERSAMENTO FIUME S. ANNA</b>		<b>Cliente:</b>  <b>SNAM RETE GAS</b>
	<b>N. Contratto :</b> <b>N. Commessa : NR/15215</b>		
<b>N° documento:</b> 03049-ENV-RE-200-0250	<b>Foglio</b> 1 di 24	<b>Data</b> 30-11-2017	<b>N° documento Cliente:</b> DF-200-001



**INDAGINE ARCHEOLOGICA**  
**DOCUMENTAZIONE FOTOGRAFICA UNITA' TERRITORIALI ESPLORATE**



00	30-11-17	EMISSIONE	IANNI'	CASAGRANDE	CAPRIOTTI
REV	DATA	TITOLO REVISIONE	PREPARATO	CONTROLLATO	APPROVATO

Met. S.Eufemia-Crotone - DN 500 (22"), DP 70 bar - Rifacimento attraversamento fiume S. Anna

**INDAGINE ARCHEOLOGICA**

N° Documento:

03049-ENV-RE-200-0250

Foglio

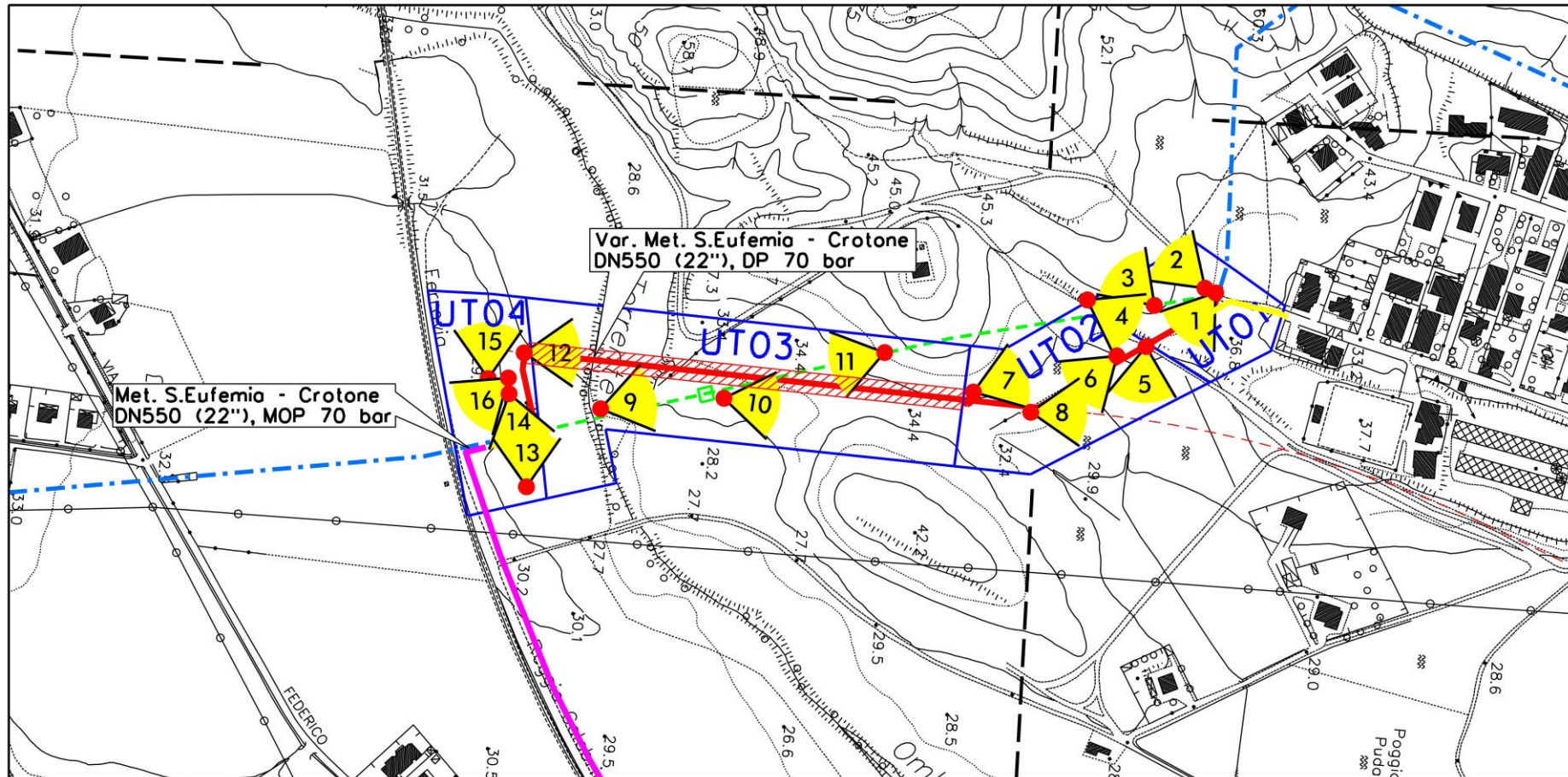
2 di 10

Rev.:

00

N° Documento Cliente:

DF-200-001



**Figura 1 – Tracciato di progetto e rimozione con localizzati i punti di ripresa fotografica.**

Met. S.Eufemia-Crotone - DN 500 (22''), DP 70 bar - Rifacimento attraversamento fiume S. Anna

**INDAGINE ARCHEOLOGICA**

N° Documento:

03049-ENV-RE-200-0250

Foglio

3 di 10

Rev.:

00

N° Documento Cliente:

DF-200-001

**UT 01**



**Foto 1 – Panoramica UT 01 – Vista NW-SE**



**Foto 2 – Panoramica UT 01 – Vista NE-SW**

Met. S.Eufemia-Crotone - DN 500 (22''), DP 70 bar - Rifacimento attraversamento fiume S. Anna

**INDAGINE ARCHEOLOGICA**

N° Documento:

03049-ENV-RE-200-0250

Foglio

4 di 10

Rev.:

00

N° Documento Cliente:

DF-200-001

**UT 01**



**Foto 3 – Panoramica UT 01 – Vista NE-SW**



**Foto 4 – Panoramica UT 01 – Vista SW-NE**

Met. S.Eufemia-Crotone - DN 500 (22''), DP 70 bar - Rifacimento attraversamento fiume S. Anna

**INDAGINE ARCHEOLOGICA**

N° Documento:

03049-ENV-RE-200-0250

Foglio

5 di 10

Rev.:

00

N° Documento Cliente:

DF-200-001

**UT 02**



**Foto 5 – Panoramica UT 02 – Vista W-E**



**Foto 6 – Panoramica UT 02 – Vista NW-SE**

**INDAGINE ARCHEOLOGICA**

N° Documento:

03049-ENV-RE-200-0250

Foglio

6 di 10

Rev.:

00

N° Documento Cliente:

DF-200-001

**UT 02**



**Foto 7 – Panoramica UT 02 – Vista SE-NW**



**Foto 8 – Panoramica UT 02 – Vista S-N**

**INDAGINE ARCHEOLOGICA**

N° Documento:

03049-ENV-RE-200-0250

Foglio

7 di 10

Rev.:

00

N° Documento Cliente:

DF-200-001

**UT 03**



**Foto 9 – Panoramica UT 03 – Vista S-N**



**Foto 10 – Panoramica UT 03 – Vista S-N**

Met. S.Eufemia-Crotone - DN 500 (22''), DP 70 bar - Rifacimento attraversamento fiume S. Anna

**INDAGINE ARCHEOLOGICA**

N° Documento:

03049-ENV-RE-200-0250

Foglio

8 di 10

Rev.:

00

N° Documento Cliente:

DF-200-001

**UT 03**



**Foto 11 – Panoramica UT 03 – Vista N-S**



**Foto 12 – Panoramica UT 03 – Vista S-N**



Met. S.Eufemia-Crotone - DN 500 (22''), DP 70 bar - Rifacimento attraversamento fiume S. Anna

**INDAGINE ARCHEOLOGICA**

N° Documento:

03049-ENV-RE-200-0250

Foglio

9 di 10

Rev.:

00

N° Documento Cliente:

DF-200-001

**UT 04**



**Foto 13 – Panoramica UT 04 – Vista E-W**



**Foto 14 – Panoramica UT 04 – Vista W-E**

Met. S.Eufemia-Crotone - DN 500 (22''), DP 70 bar - Rifacimento attraversamento fiume S. Anna

**INDAGINE ARCHEOLOGICA**

N° Documento:

03049-ENV-RE-200-0250

Foglio

10 di 10

Rev.:

00

N° Documento Cliente:

DF-200-001

**UT 04**



**Foto 15 – Panoramica UT 04 – Vista NE-SW**



**Foto 16 – Panoramica UT 04 – Vista NW-SE**