Sviluppo Rete tra Pesaro e Ancona
Realizzazione collegamento misto aereo cavo a 150 kV tra SE Candia e CP Fossombrone e demolizioni elettrodotti esistenti.

LEGENDA

━━━	LINEA AT 220 kV ESISTENTE DA DECLASSARE A 150 kV
– – – –	LINEA AT 220 kV DA DEMOLIRE
━━━	LINEA AT 150 kV FUTURA
▬ ▬ ▬	CAVO AT 150 kV FUTURO
⊠	PALO AT 220 kV ESISTENTE
⊠	PALO AT 220 kV DA DEMOLIRE
⊠	PALO AT 150 kV FUTURO
60,00 ▭	FASCIA API LINEA AEREA
VAR ▭	Area potenziamente impegnata (API) cavo coincidente con la maggiore ampiezza della sede stradale
6.00 ▨	AREA DI OCCUPAZIONE TEMPORANEA
ⓧ	NUMERO PIANO

DOTT. ING.
LIMONE ANTONIO
SEZIONE A
N. 12048

REVISIONI					
00	30/11/2018	EMISSIONE PER PTO	R. DI LORETI DTCS-PRI-LI	B. TAMMARO DTCS-PRI-LI	A. LIMONE DTCS-PRI
N.	DATA	DESCRIZIONE	ELABORATO	VERIFICATO	APPROVATO

TIPOLOGIA DELL'ELABORATO	CODIFICA DELL'ELABORATO
PLANIMETRIA	DE23787A1CEX1021

Terna Rete Italia
TERNA GROUP

PROGETTO	TITOLO
COLLEGAMENTO CANDIA-FOSSOMBRONE	INTERVENTO 1 - VARIANTE INGRESSO IN CAVO S.E. CANDIA E TRATTA AEREA P.1 - P.16 PLANIMETRIA CATASTALE CON FASCIA API COMUNE DI ANCONA (AN)
RICAVATO DAL DOC. TERNA	
CLASSIFICAZIONE DI SICUREZZA	

NOME DEL FILE	SCALA CAD	FORMATO	SCALA	FOGLIO
DE23787A1CEX1021_00.dwg	1 unità = 1 mm	297x3750	1:2000	01 / 02

Questo documento contiene informazioni di proprietà Terna Rete Italia S.p.A. e deve essere utilizzato esclusivamente dal destinatario in relazione alle finalità per le quali è stato ricevuto. E' vietata qualsiasi forma di riproduzione o di divulgazione senza l'esplicito consenso di Terna Rete Italia S.p.A.

This document contains information proprietary to Terna Rete Italia S.p.A. and it will have to be used exclusively for the purposes for which it has been furnished. Whichever shape of spreading or reproduction without the written permission of Terna Rete Italia S.p.A. is prohibit.

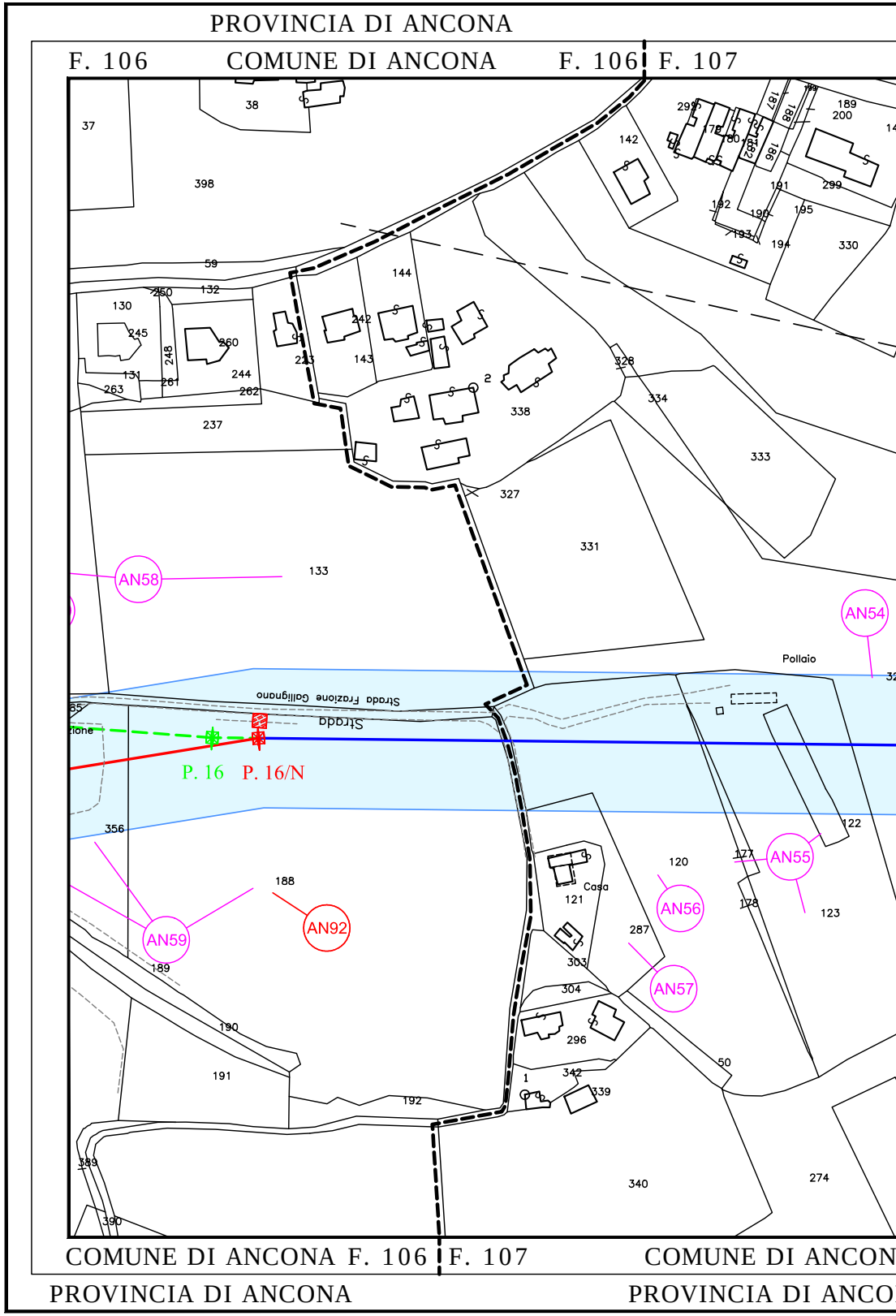
PROVINCIA DI ANCONA
F. 106
COMUNE DI ANCONA
F. 106
F. 107
AN58
AN54
AN55
AN56
AN57
AN59
AN92
P. 16
P. 16/N
Strada Frazione Gallignano
Strada
Pollaio
Casa
37
38
398
59
130
132
250
245
248
260
263
131
261
244
262
237
223
143
242
144
2
338
328
334
333
327
331
133
142
299
330
189
200
191
192
190
195
193
194
186
187
188
356
120
121
177
178
122
123
287
303
304
296
342
339
1
50
189
190
191
192
340
274
389
390
COMUNE DI ANCONA F. 106
F. 107
COMUNE DI ANCON
PROVINCIA DI ANCONA
PROVINCIA DI ANCO

PROVINCIA DI ANCONA

COMUNE DI ANCONA

F. 107 F. 109

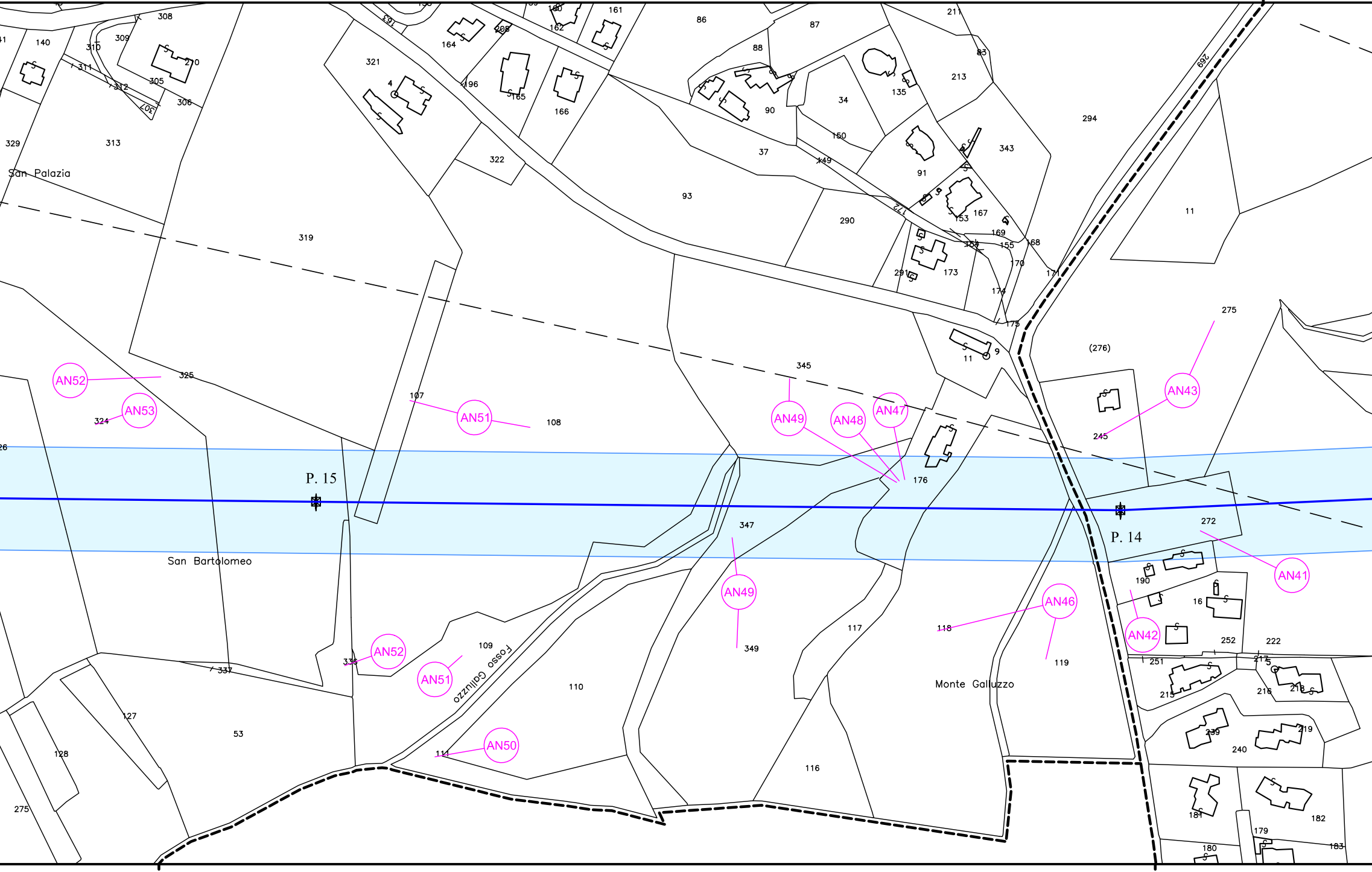
P. 15
P. 14
San Palazia
San Bartolomeo
Monte Galluzzo
Fosso Galluzzo
AN41
AN42
AN43
AN46
AN47
AN48
AN49
AN49
AN50
AN51
AN51
AN52
AN52
AN53
308
309
310
311
312
305
306
307
140
329
313
321
4
164
196
165
166
322
161
162
86
87
88
90
37
34
135
150
149
213
211
83
343
294
269
91
93
290
172
167
169
153
154
155
168
170
171
173
174
175
291
319
325
324
107
108
345
347
349
9
11
(276)
275
245
11
176
272
190
16
252
222
251
217
215
216
218
239
219
240
181
182
179
180
183
117
118
119
116
109
110
111
336
337
127
128
53
275

A F. 107

F. 109 COMUNE DI

NA

PROVINCIA D

PROVINCIA DI ANCONA PROVINCIA DI ANCONA

COMUNE DI ANCONA F. 109 F. 108 COMUNE DI ANCONA

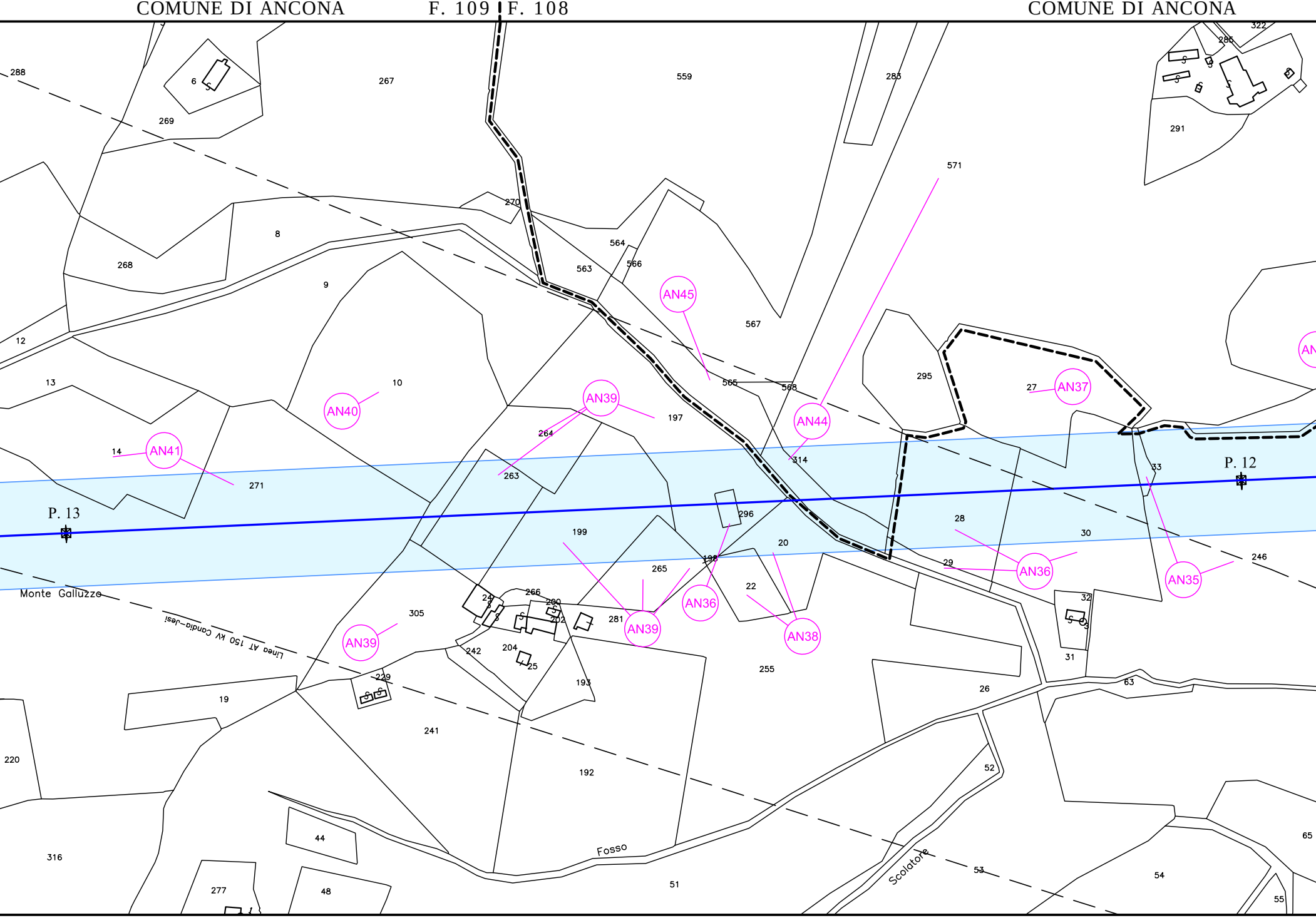
P. 13
P. 12
Monte Galluzzo
Linea AT 150 kV Candia–Jesi
Fosso
Scolatore
AN35
AN36
AN36
AN37
AN38
AN39
AN39
AN39
AN40
AN41
AN44
AN45
288
6
267
559
283
571
322
285
291
269
270
8
268
564
566
563
9
567
12
295
27
13
10
565
568
197
264
314
14
271
263
33
296
28
199
20
30
29
246
265
198
22
32
24
266
200
202
281
305
242
204
25
193
255
31
63
229
19
241
26
220
192
52
44
316
277
48
51
53
54
55
65

ANCONA

I ANCONA

PROVINCIA DI ANCONA

F. 108 F. 110 COMUNE DI ANCONA

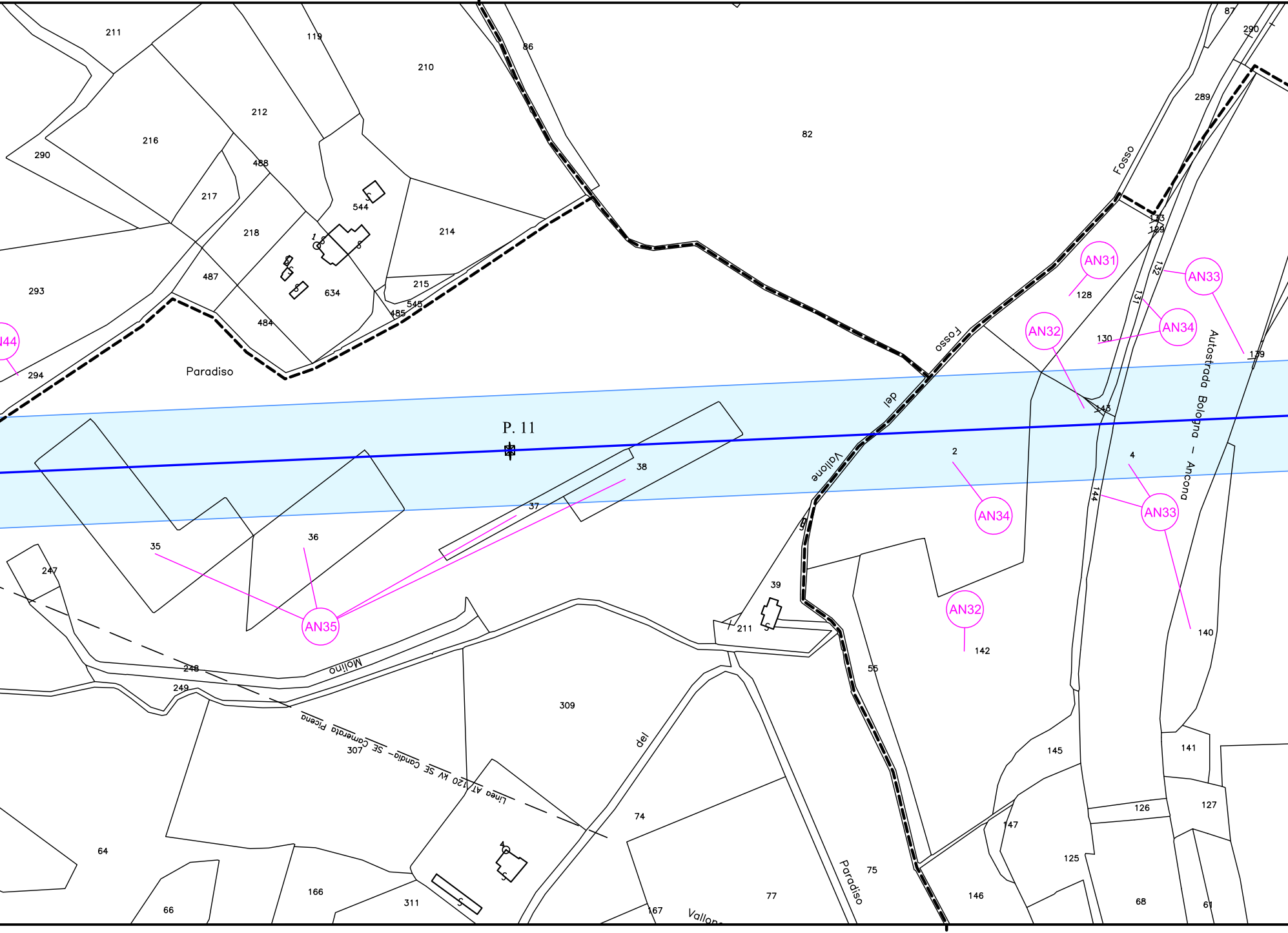
211
119
86
210
87
290
212
82
289
216
290
488
Fosso
217
544
218
1
214
AN31
128
AN33
487
215
293
634
545
485
484
AN32
AN34
130
139
Fosso
44
294
Paradiso
Autostrada Bologna – Ancona
del
P. 11
38
Vallone
2
4
144
37
AN34
AN33
35
36
247
39
AN35
AN32
211
140
142
Molino
248
55
249
309
307
Linea AT 120 kV SE Candia - SE Camerata Picena
del
145
141
74
127
126
147
64
125
75
Paradiso
166
311
146
77
68
61
66
167
Vallone

COMUNE DI ANCONA F. 109 F. 111

PROVINCIA DI ANCONA

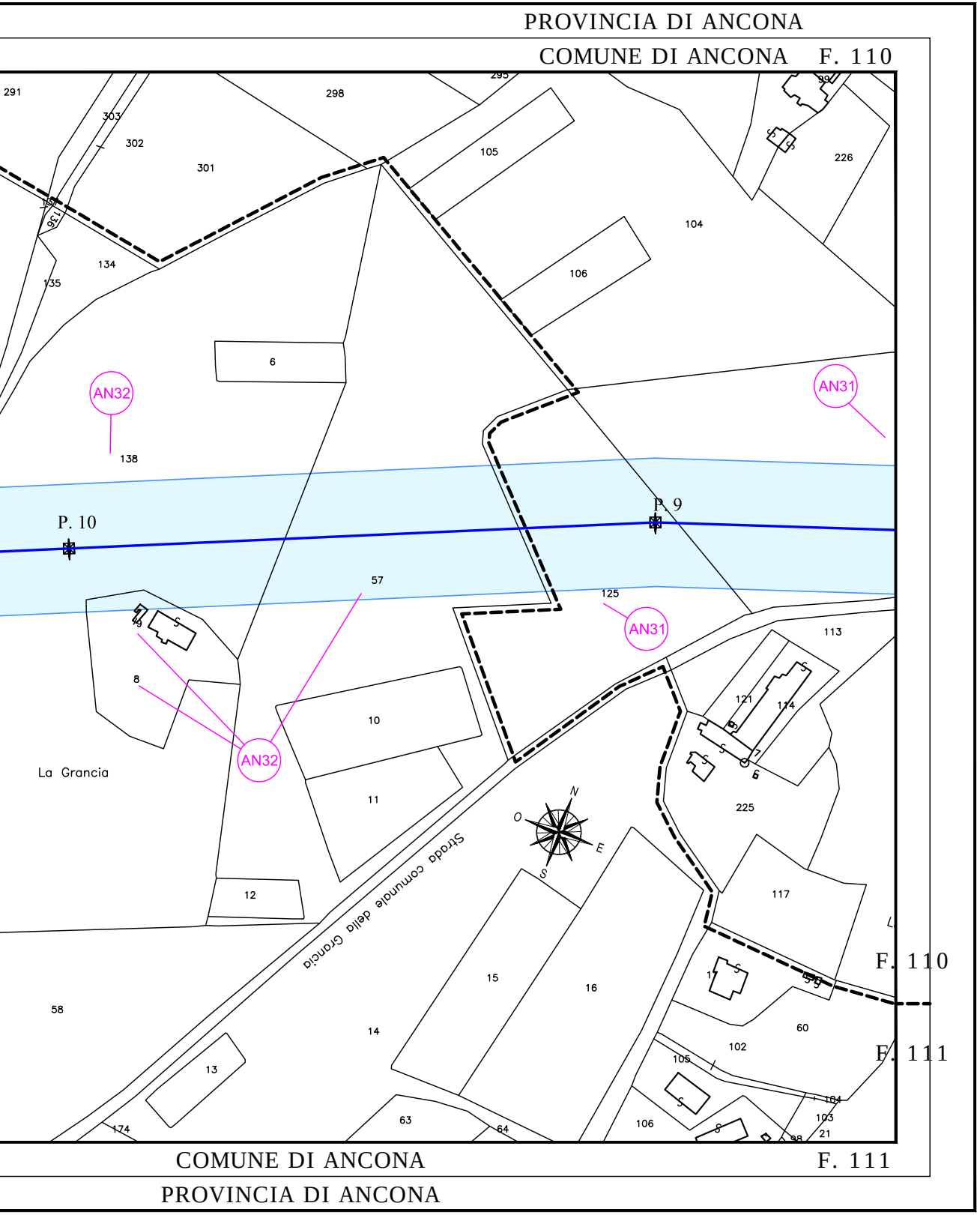
PROVINCIA DI ANCONA
COMUNE DI ANCONA
F. 110
291
303
302
301
298
295
99
105
226
104
106
134
135
136
6
AN32
138
AN31
P. 10
P. 9
57
125
AN31
113
9
8
AN32
10
11
121
114
7
6
225
La Grancia
Strada comunale della Grancia
N
O
E
S
12
117
F. 110
F. 111
17
58
15
16
14
60
102
105
13
63
64
106
104
103
21
98
174
COMUNE DI ANCONA
F. 111
PROVINCIA DI ANCONA

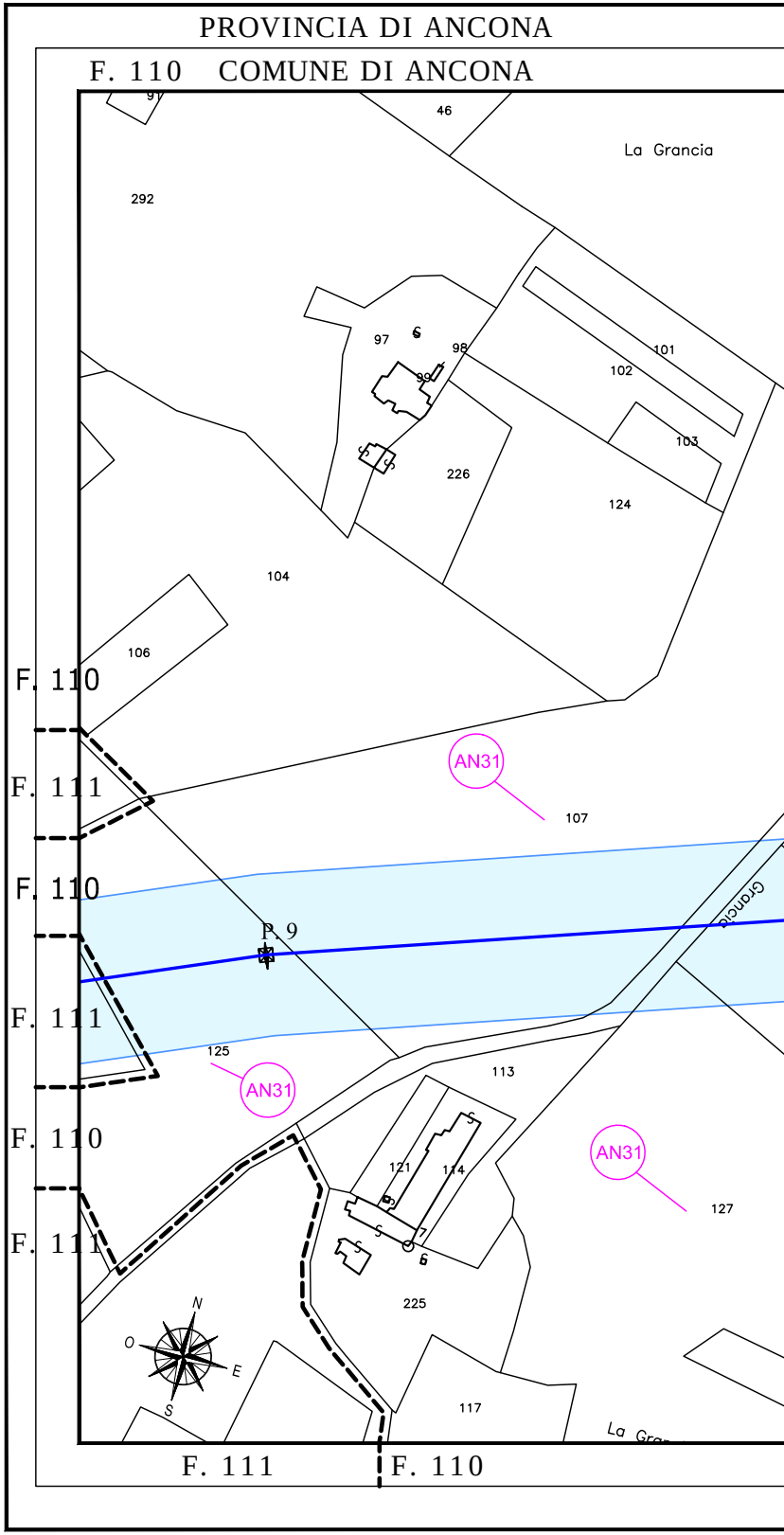
PROVINCIA DI ANCONA
F. 110
COMUNE DI ANCONA
91
46
La Grancia
292
97
98
99
101
102
103
226
124
104
106
F. 110
F. 111
F. 110
F. 111
F. 110
F. 111
AN31
107
P. 9
Grancia
125
AN31
113
121
114
7
6
AN31
127
225
N
O
E
S
117
La Gra
F. 111
F. 110

PROVINCIA DI ANCONA

COMUNE DI ANCONA F. 110 F. 1

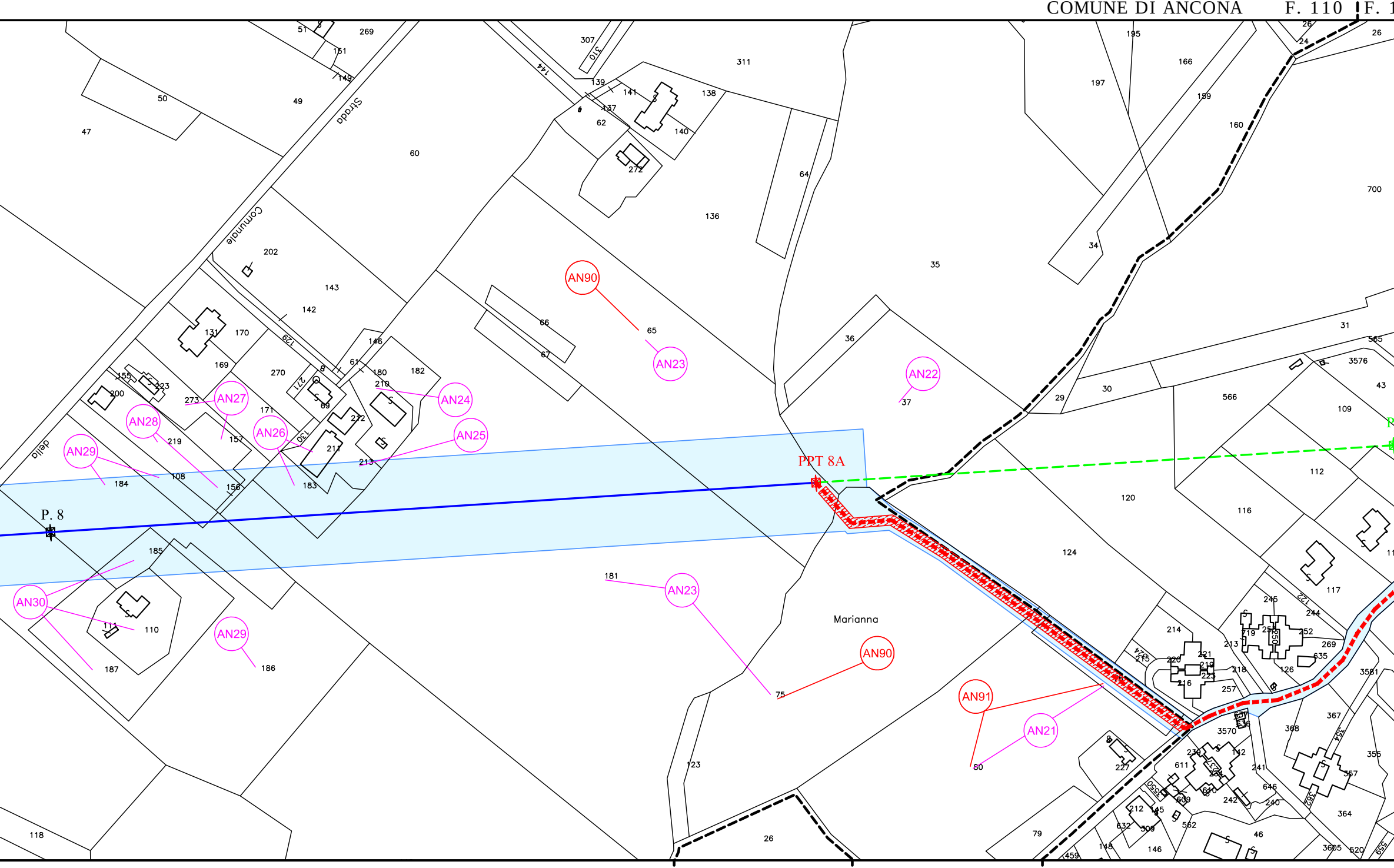
Strada
Comunale
della
PPT 8A
P. 8
AN90
AN23
AN22
AN24
AN25
AN27
AN26
AN28
AN29
AN30
AN91
AN21
Marianna
51
269
151
149
50
49
47
60
307
310
144
139
141
137
62
138
140
311
272
136
64
35
195
166
197
159
160
700
34
202
143
142
131
170
129
169
270
271
146
61
180
210
182
155
223
200
273
171
69
212
211
213
157
219
108
184
156
183
66
67
65
36
37
31
565
3576
43
109
566
30
29
120
112
116
124
117
185
111
110
187
186
181
75
80
123
26
79
118
214
213
245
244
252
269
635
126
257
218
221
219
223
220
216
215
3581
367
368
3570
354
355
357
362
364
227
611
230
142
241
646
240
242
609
610
212
145
632
509
562
46
148
146
459
3605
520
559

COMUNE DI ANCONA F. 110 F. 110 F. 112 COMUNE DI ANCONA

PROVINCIA DI ANCONA PROVINCIA DI ANCONA

PROVINCIA DI ANCONA PROVINCIA DI ANCONA

112 COMUNE DI ANCONA F. 112 F. 93 COMUNE DI ANCONA

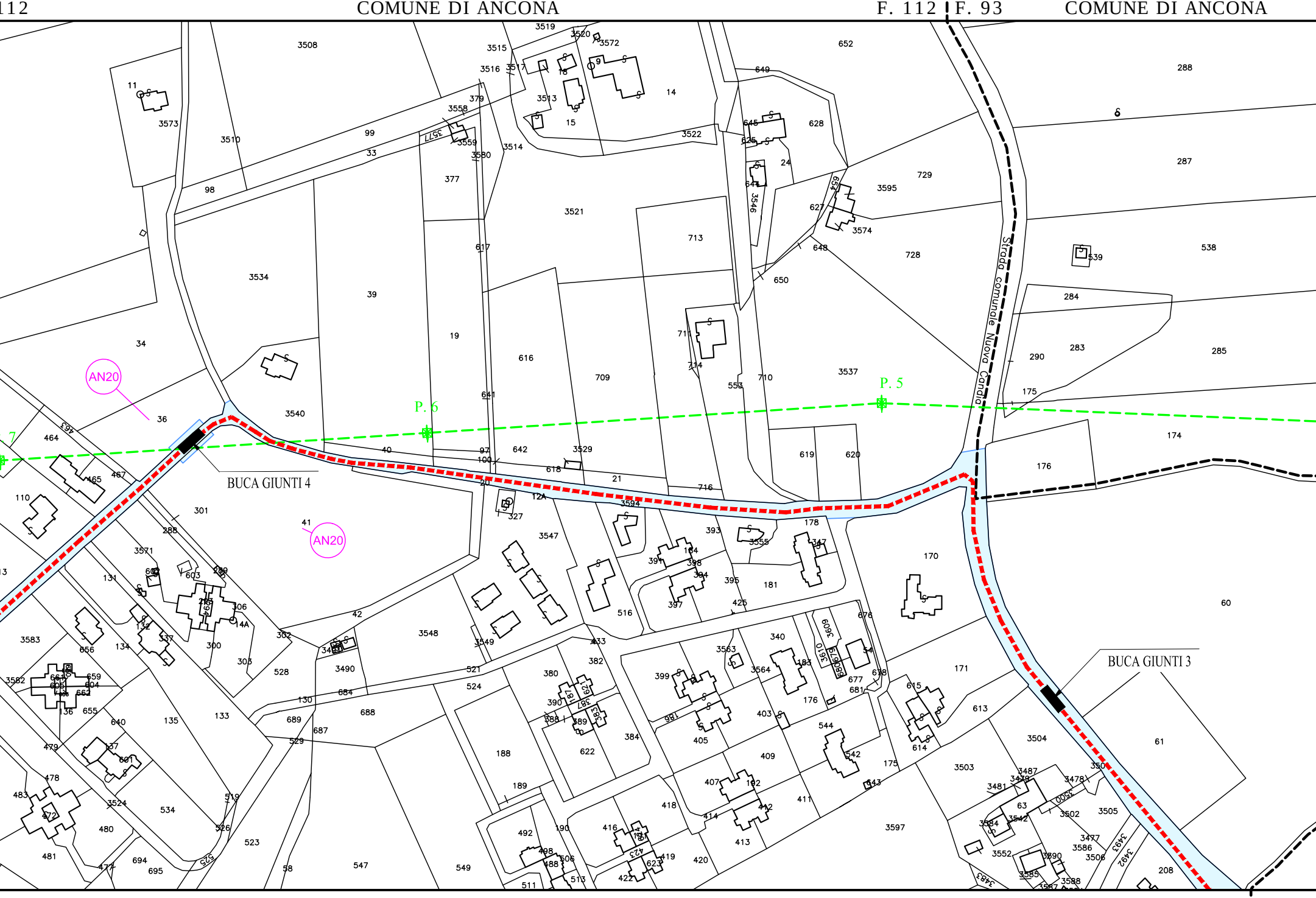
AN20
AN20
P. 6
P. 5
7
BUCA GIUNTI 4
BUCA GIUNTI 3
Strada comunale Nuova Candia
3508
3515
3519
3520
3572
652
288
287
729
3595
3574
728
538
539
284
283
285
290
175
174
176
713
3521
3534
39
19
616
709
710
3537
3540
34
36
464
465
467
110
301
41
3547
3548
170
60
171
61
3504
3503
3597
3594
3529
642
40
3583
3582
133
135
528
3490
688
547
549

COMUNE DI ANCONA F. 112 F. 94

PROVINCIA DI ANCONA

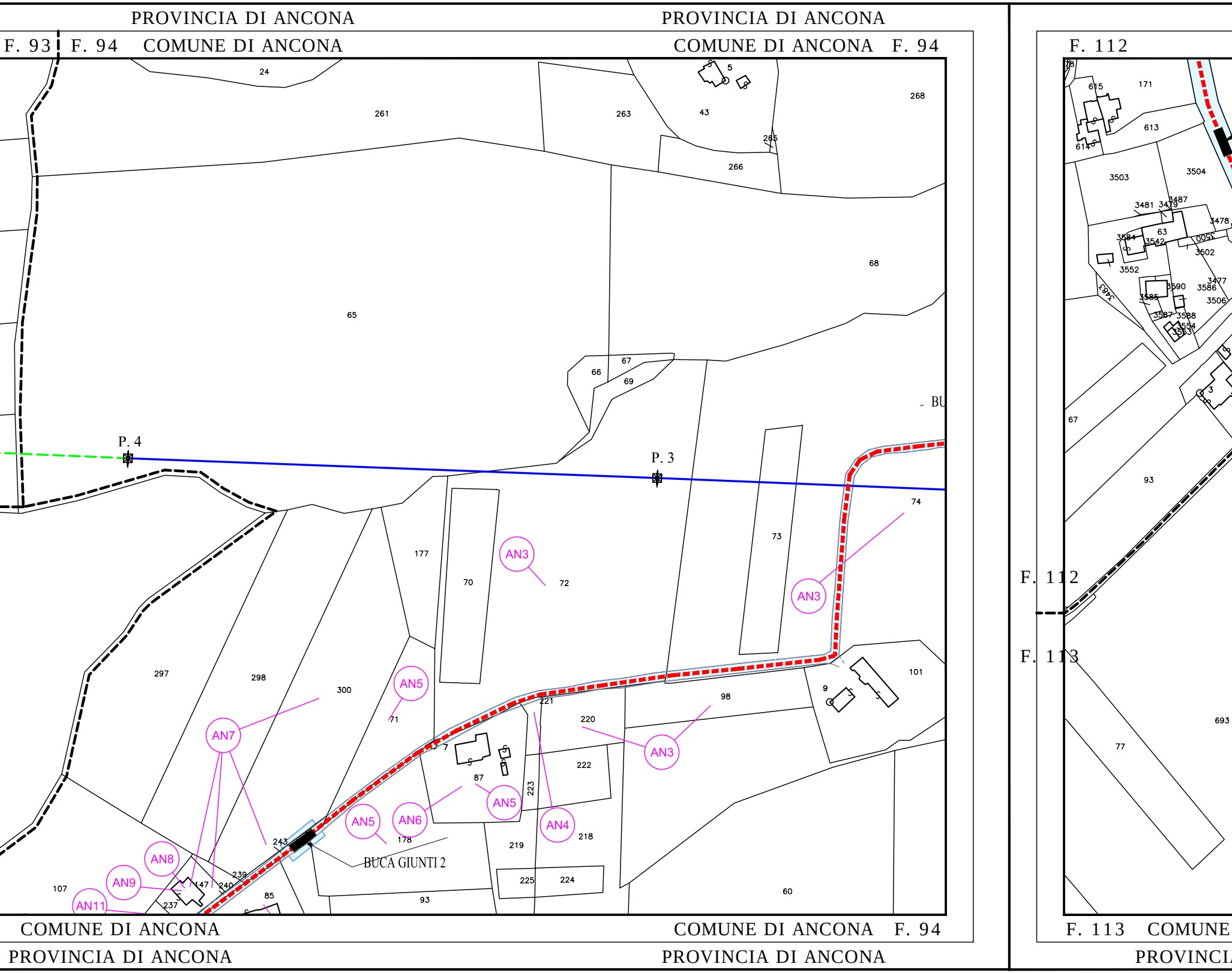
PROVINCIA DI ANCONA
F. 93
F. 94
COMUNE DI ANCONA
PROVINCIA DI ANCONA
COMUNE DI ANCONA F. 94
F. 112
P. 4
P. 3
BU
AN3
AN3
AN3
AN4
AN5
AN5
AN5
AN6
AN7
AN8
AN9
AN11
BUCA GIUNTI 2
24
261
263
5
43
265
266
268
65
66
67
69
68
70
72
73
74
177
297
298
300
71
221
220
98
9
101
7
87
223
222
218
219
178
243
239
240
147
237
107
85
93
225
224
60
615
171
613
614
78
3503
3504
3481
3479
3487
3478
3584
63
3542
3500
3502
3552
3483
3590
3477
3586
3585
3506
3587
3588
3554
3553
3
67
93
693
77
F. 112
F. 113
COMUNE DI ANCONA
COMUNE DI ANCONA F. 94
PROVINCIA DI ANCONA
PROVINCIA DI ANCONA
F. 113 COMUNE
PROVINCI

PROVINCIA DI ANCONA PROVINCIA DI ANCONA

COMUNE DI ANCONA F. 112 | F. 94 COMUNE DI ANCONA

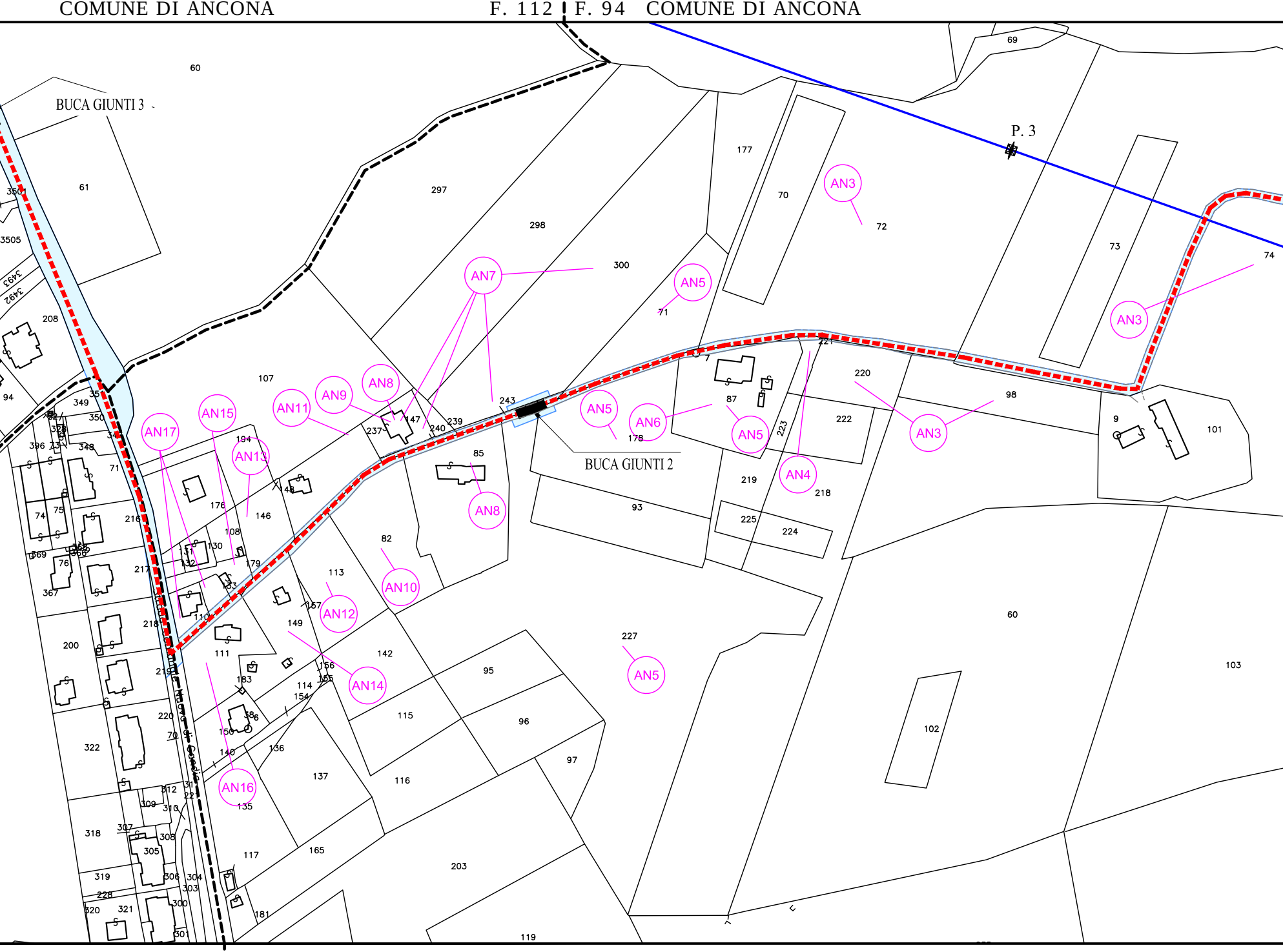
BUCA GIUNTI 3
BUCA GIUNTI 2
P. 3
AN3
AN3
AN3
AN4
AN5
AN5
AN5
AN5
AN6
AN7
AN8
AN8
AN9
AN10
AN11
AN12
AN13
AN14
AN15
AN16
AN17
60
61
69
70
71
72
73
74
82
85
87
93
95
96
97
98
101
102
103
107
111
113
115
116
117
119
137
142
146
147
149
165
176
177
178
194
200
203
208
216
217
218
219
220
221
222
223
224
225
227
237
239
240
243
297
298
300
322
349
350
3501
3505

DI ANCONA F. 113 | F. 94 COMUNE DI ANCONA

A DI ANCONA PROVINCIA DI ANCONA

PROVINCIA DI ANCONA

COMUNE DI ANCONA F. 94

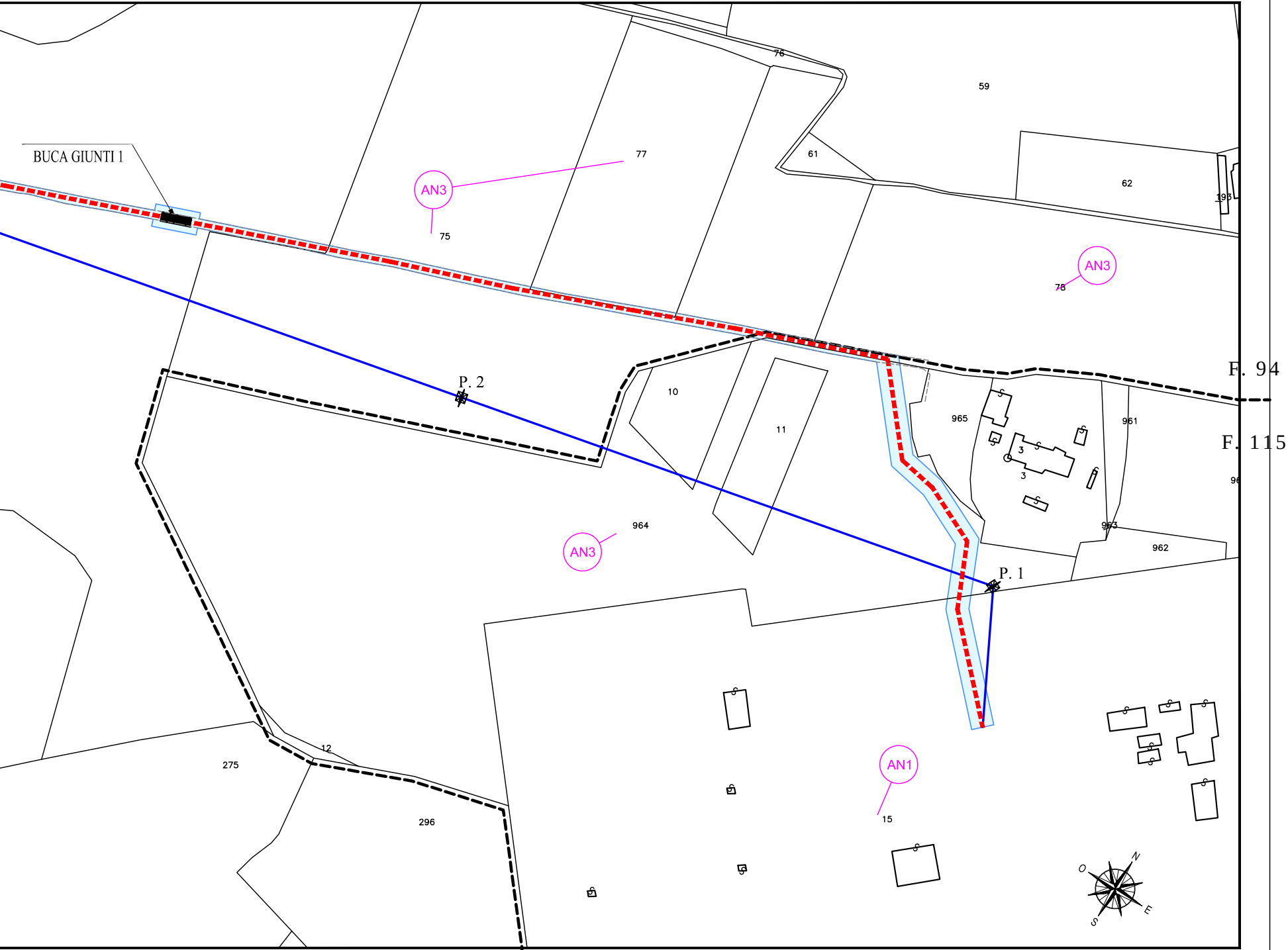
BUCA GIUNTI 1
76
59
AN3
77
75
61
62
193
AN3
78
P. 2
10
11
965
961
F. 94
F. 115
3
3
96
964
AN3
963
962
P. 1
12
275
296
AN1
15
N
O
E
S

COMUNE DI ANCONA F. 94 | F. 115 COMUNE DI ANCONA F. 115

PROVINCIA DI ANCONA PROVINCIA DI ANCONA