Sviluppo Rete tra Pesaro e Ancona
Realizzazione collegamento misto aereo cavo a 150 kV tra SE Candia e CP Fossombrone e demolizioni elettrodotti esistenti.

LEGENDA

━━ (blu)	LINEA AT 220 kV ESISTENTE DA DECLASSARE A 150 kV
╌╌ (verde)	LINEA AT 220 kV DA DEMOLIRE
━━ (rosso)	LINEA AT 150 kV FUTURA
☒	PALO AT 220 kV ESISTENTE
☒	PALO AT 220 kV DA DEMOLIRE
☒	PALO AT 150 kV FUTURO
60.00 ▭	FASCIA API
6.00 ▨	AREA DI OCCUPAZIONE TEMPORANEA
○ XX	NUMERO PIANO

DOTT. ING. LIMONE ANTONIO
N. 12043

REVISIONI

N.	DATA	DESCRIZIONE	ELABORATO	VERIFICATO	APPROVATO
00	30/11/2018	EMISSIONE PER PTO	R. DI LORETI DTCS-PRI-LI	B. TAMMARO DTCS-PRI-LI	A. LIMONE DTCS-PRI

TIPOLOGIA DELL'ELABORATO	CODIFICA DELL'ELABORATO
PLANIMETRIA	DE23787A1CEX1021

Terna Rete Italia
TERNA GROUP

PROGETTO	TITOLO
COLLEGAMENTO CANDIA-FOSSOMBRONE	INTERVENTO 1 - VARIANTI E TRATTA AEREA P.15-P.20 PLANIMETRIA CATASTALE CON FASCIA API COMUNE DI ANCONA (AN)
RICAVATO DAL DOC. TERNA	
CLASSIFICAZIONE DI SICUREZZA	

NOME DEL FILE	SCALA CAD	FORMATO	SCALA	FOGLIO
DE23787A1CEX1021_00.dwg	1 unità = 1 mm	297x2900	1:2000	02 / 02

Questo documento contiene informazioni di proprietà Terna Rete Italia S.p.A. e deve essere utilizzato esclusivamente dal destinatario in relazione alle finalità per le quali è stato ricevuto. E' vietata qualsiasi forma di riproduzione o di divulgazione senza l'esplicito consenso di Terna Rete Italia S.p.A.

This document contains information proprietary to Terna Rete Italia S.p.A. and it will have to be used exclusively for the purposes for which it has been furnished. Whichever shape of spreading or reproduction without the written permission of Terna Rete Italia S.p.A. is prohibit.

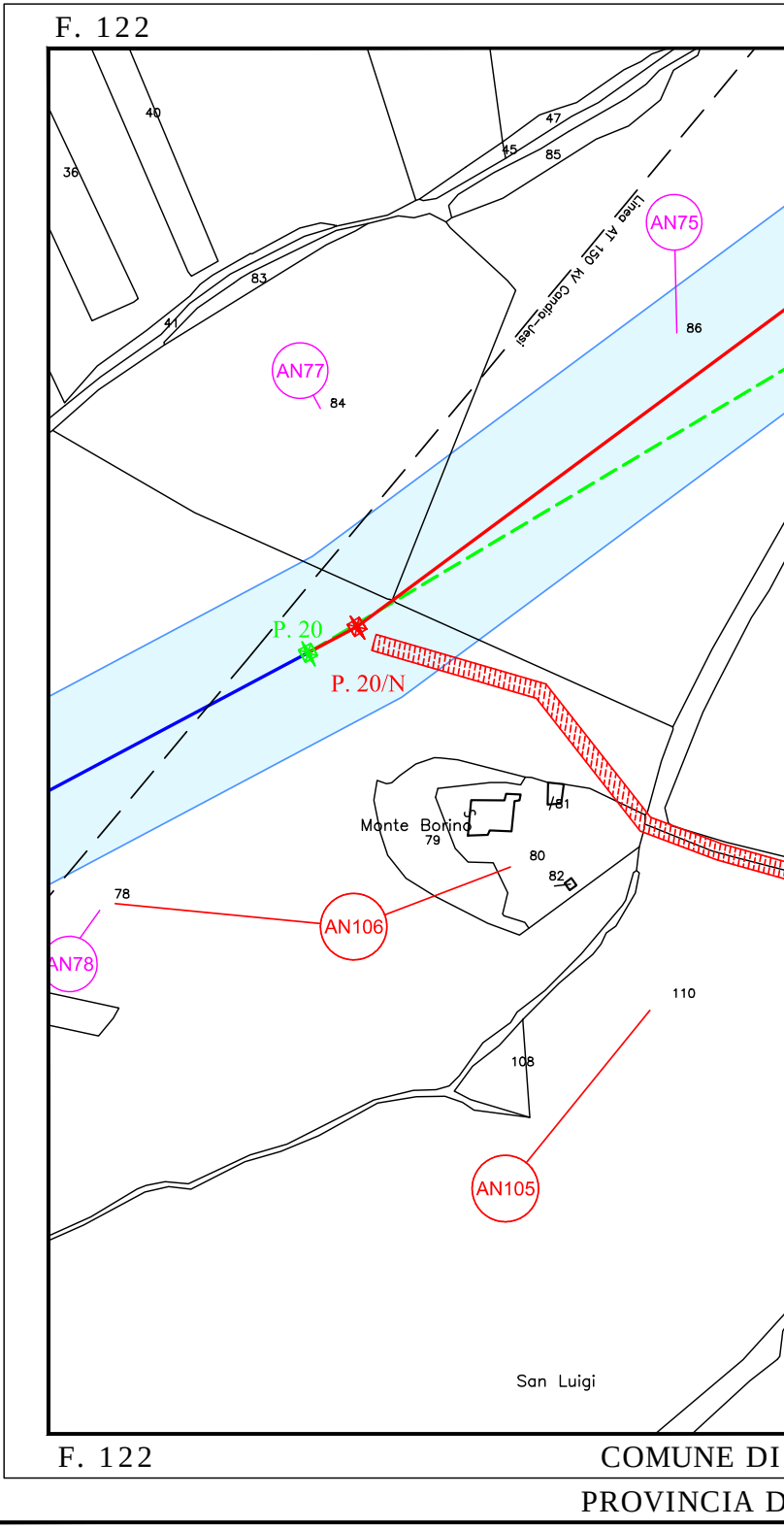
F. 122
40
36
47
45
85
83
41
Linea AT 150 kV Candia-Jesi
AN75
86
AN77
84
P. 20
P. 20/N
Monte Borino
79
81
80
82
78
AN106
AN78
110
108
AN105
San Luigi
F. 122
COMUNE DI
PROVINCIA D

PROVINCIA DI ANCONA

COMUNE DI ANCONA F. 122 F. 124

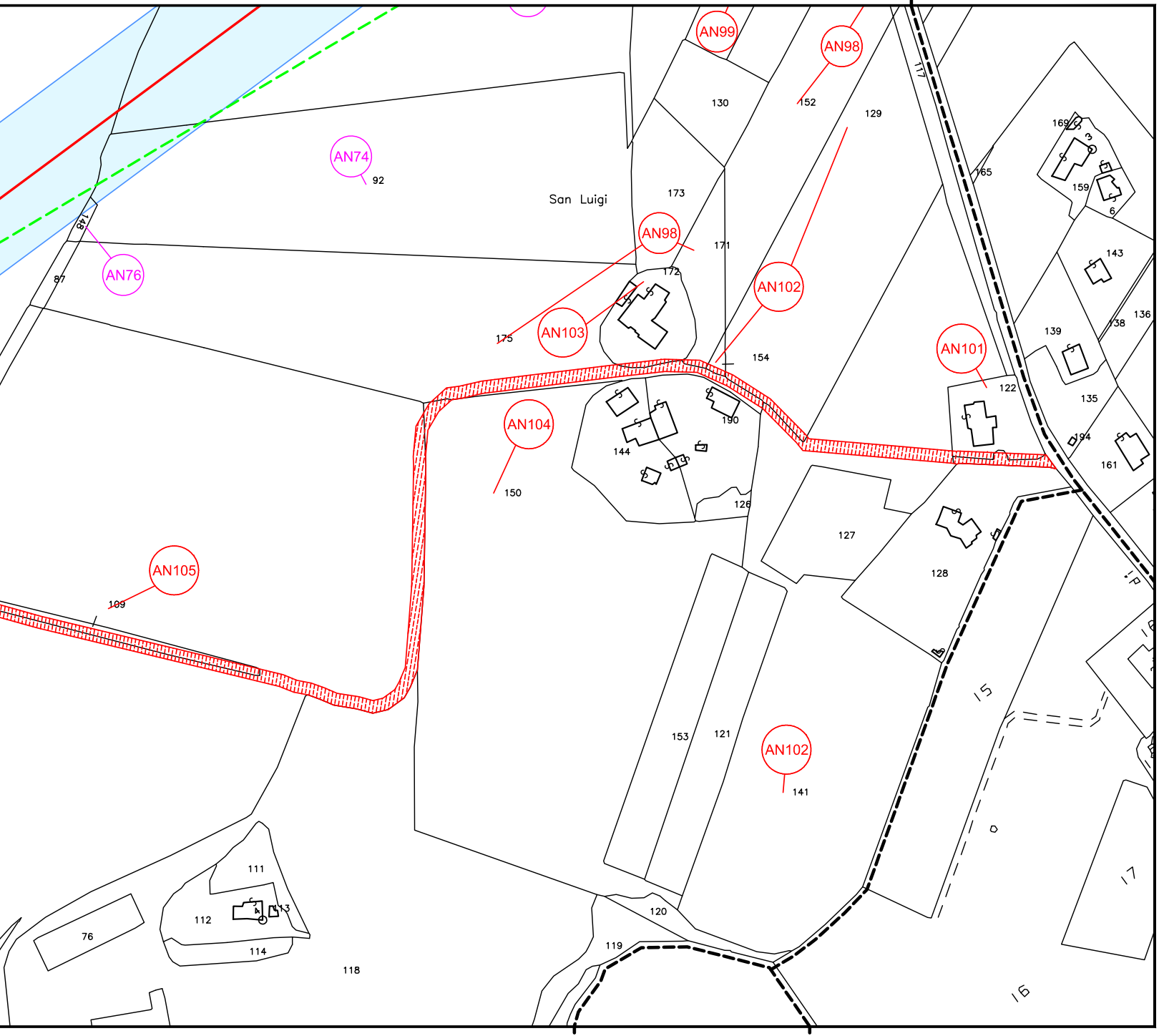
AN99
AN98
AN74
AN76
AN98
AN103
AN102
AN101
AN104
AN105
AN102
San Luigi
92
87
148
130
152
129
117
173
171
172
175
154
165
169
159
6
143
136
138
139
135
122
194
161
190
144
126
150
127
128
109
153
121
141
15
16
17
111
112
113
114
76
118
120
119

ANCONA F. 122 F. 124 ANCONA F. 124

PROVINCIA DI ANCONA

PRO

F. 10 COM

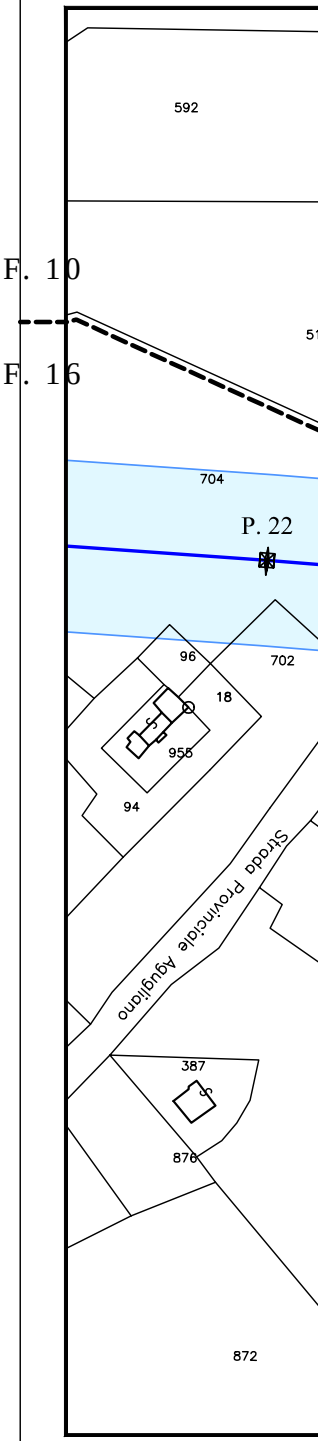
F. 10
F. 16
592
51
704
P. 22
96
702
18
955
94
Strada Provinciale Aguiliano
387
876
872

F. 16 COMUNE DI

PROVINCIA

VINCIA DI ANCONA | PROVINCIA DI ANCONA

UNE DI AGUGLIANO F. 10 | F. 16 | F. 103 | COMUNE DI AGUGLIANO F. 103

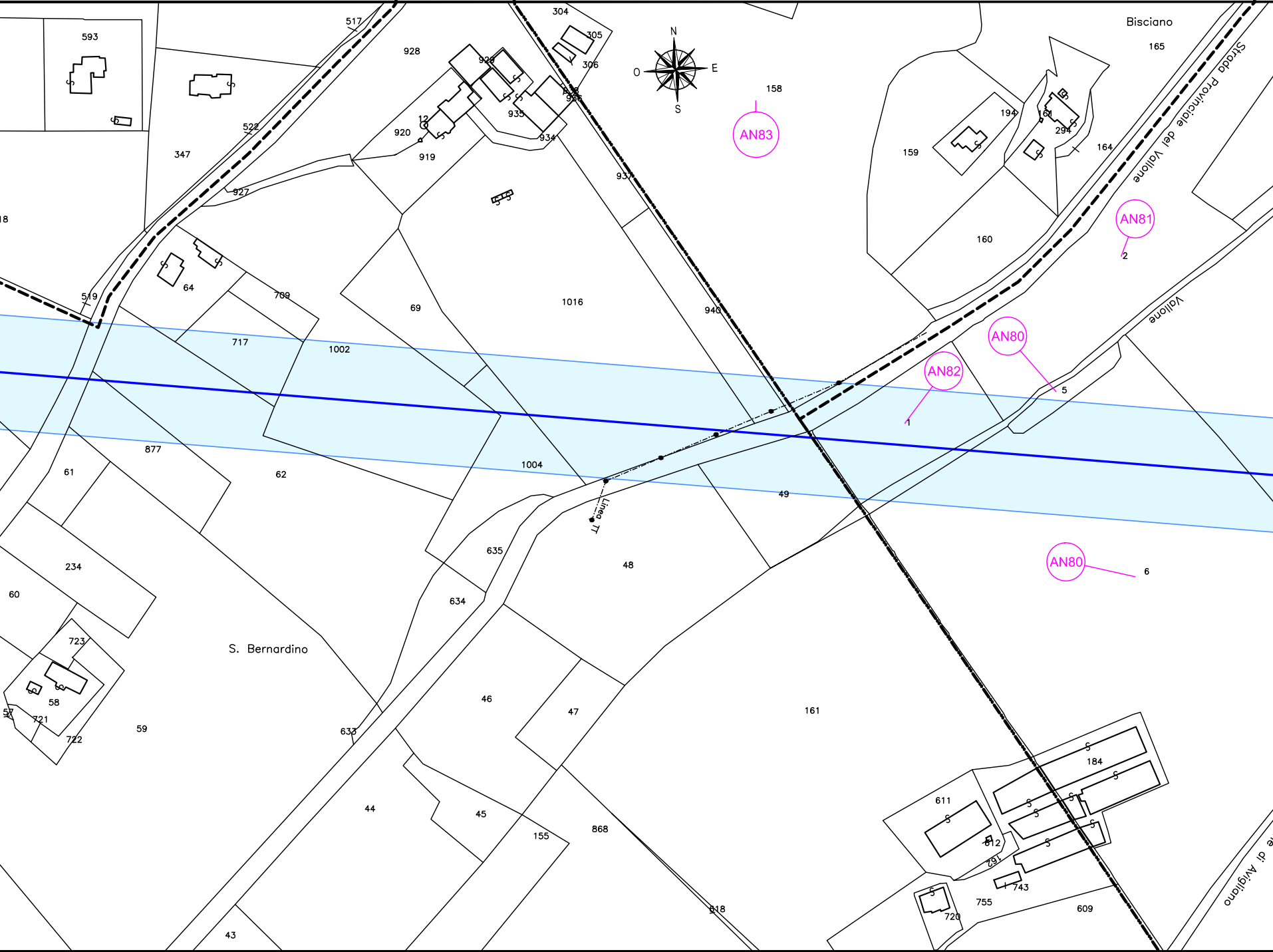

N
E
S
O
Bisciano
Strada Provinciale del Vallone
Vallone
S. Bernardino
Linea TT
AN83
AN81
AN80
AN82
AN80
1
2
5
6
593
517
928
929
304
305
306
158
165
522
347
927
920
919
935
934
936
12
937
194
161
294
164
159
160
18
519
64
709
717
1002
69
1016
940
877
61
62
1004
49
234
60
635
48
634
723
58
57
721
722
59
633
46
47
161
184
611
612
743
755
609
720
44
45
155
868
618
43

AGUGLIANO | COMUNE DI AGUGLIANO F. 16 | F. 122 C

DI ANCONA | PROVINCIA DI ANCONA | PR

PROVINCIA DI ANCONA

F. 122 | F. 103 | F. 122 COMUNE DI ANCONA

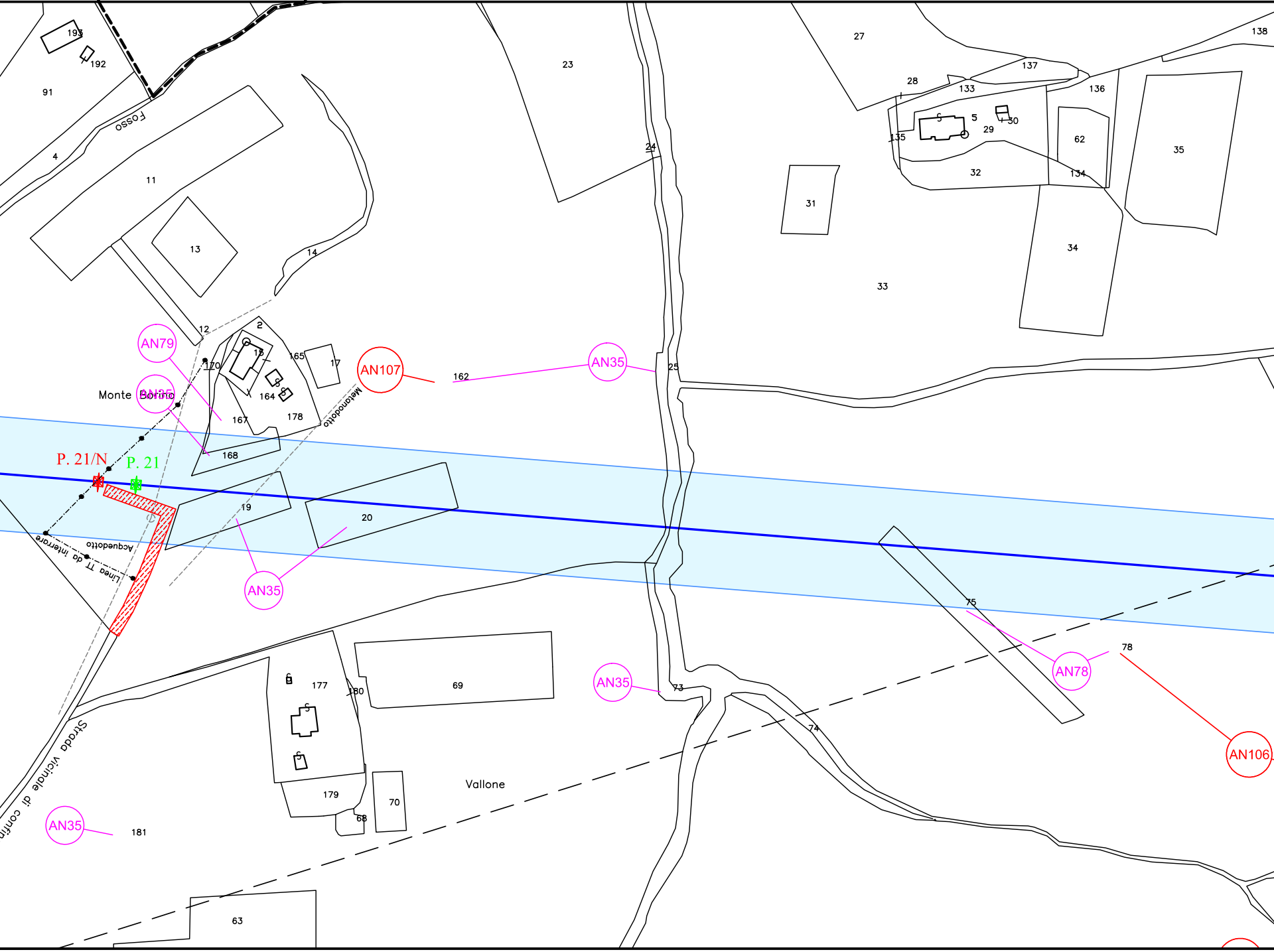
193
192
91
4
Fosso
11
13
14
12
2
18
165
17
170
164
167
178
168
Metanodotto
AN79
Monte Borino
AN35
AN107
162
AN35
25
23
24
27
28
133
137
138
136
5
29
30
135
62
134
32
35
31
34
33
P. 21/N
P. 21
19
20
Acquedotto
Linea TT da interrare
AN35
75
AN78
78
AN106
AN35
73
74
6
177
180
69
179
68
70
Vallone
Strada vicinale di confin
AN35
181
63

OMUNE DI ANCONA

OVINCIA DI ANCONA

PROVINCIA DI ANCONA | PROVINCIA DI AN

COMUNE DI ANCONA F. 122 | F. 106 COMUNE DI ANC

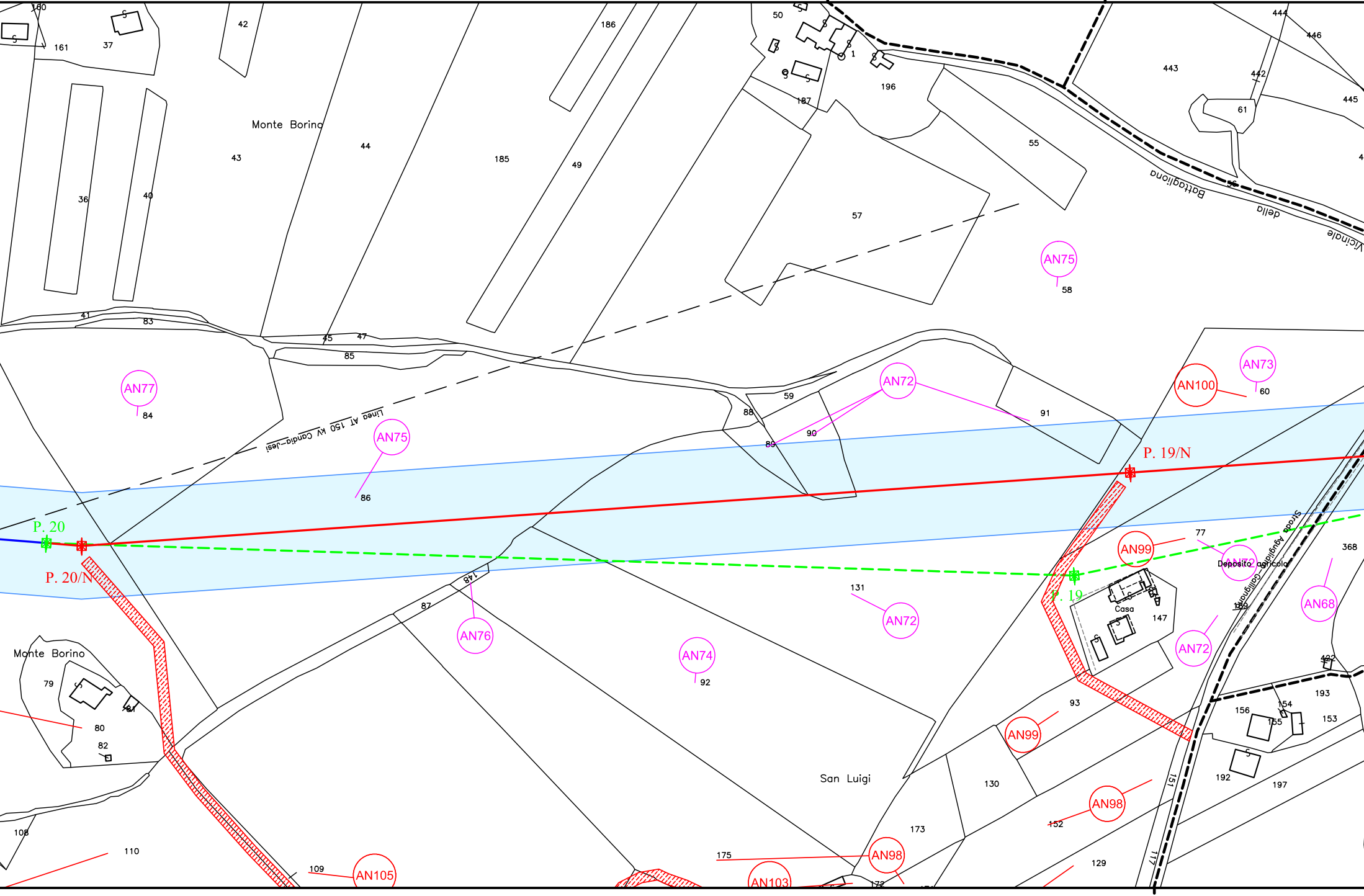

Monte Borino
San Luigi
Casa
Deposito agricolo
Strada Vicinale della Battaglione
Strada Aguglia Gallignano
Linea AT 150 kV Candia-Jesi
P. 20
P. 20/N
P. 19
P. 19/N
AN77
AN75
AN76
AN74
AN72
AN73
AN100
AN99
AN68
AN98
AN103
AN105
36
37
40
41
42
43
44
45
47
49
50
55
57
58
59
60
61
77
79
80
81
82
83
84
85
86
87
88
89
90
91
92
93
108
109
110
129
130
131
147
148
151
152
153
154
155
156
160
161
172
173
175
177
185
186
187
192
193
196
197
368
422
442
443
444
445
446

COMUNE DI ANCONA F. 122 | F. 124

PROVINCIA DI ANCONA

CONA

ONA

PROVINCIA DI ANCONA

COMUNE DI ANCONA F. 106

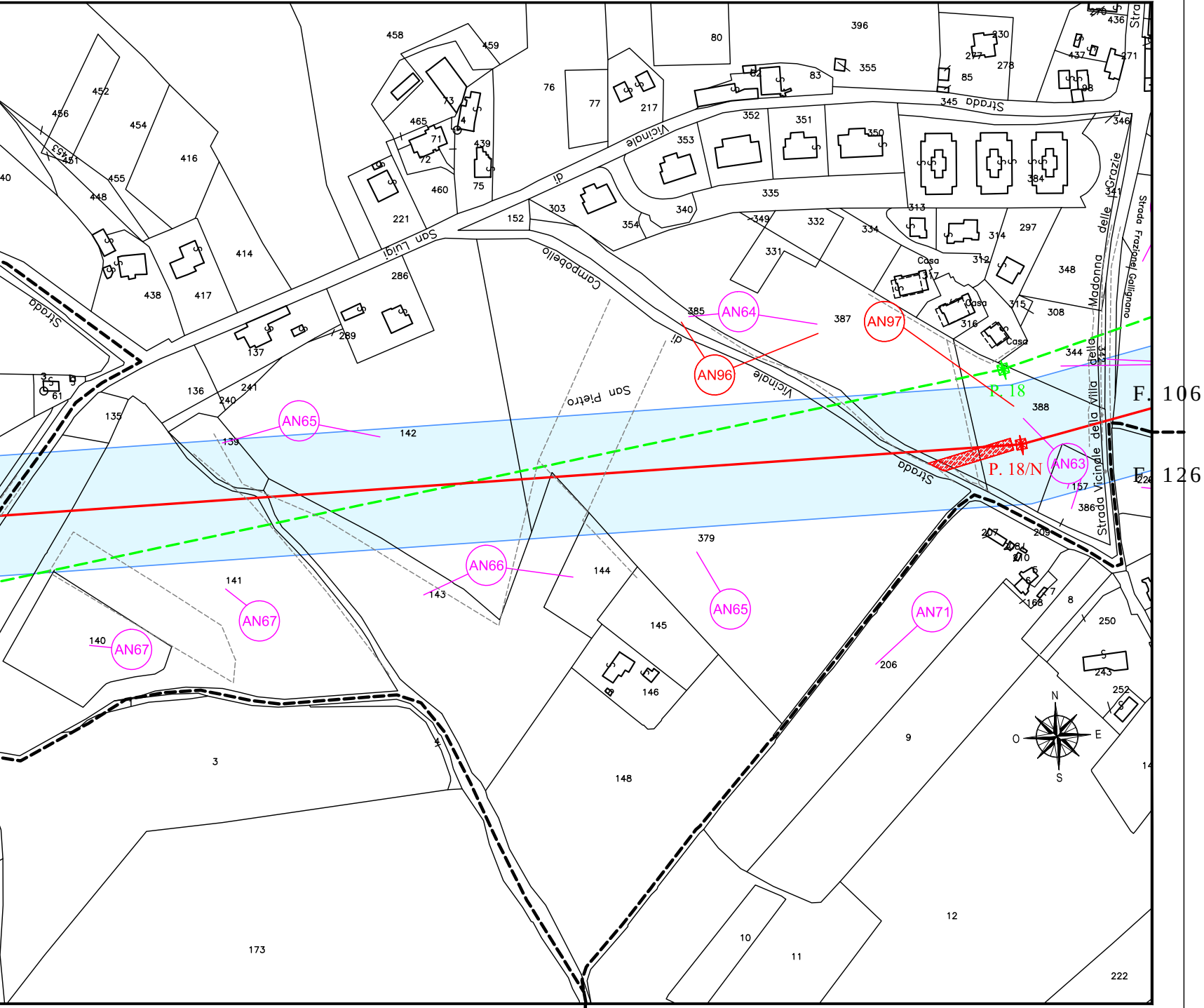
Strada
Strada Vicinale di San Luigi
Strada Vicinale Campobello
San Pietro
Strada Vicinale della Villa
Strada delle Grazie
Strada Frazione Gallignano
Madonna della Villa
Casa
AN64
AN96
AN97
AN65
AN66
AN67
AN71
AN63
P. 18
P. 18/N
F. 106
F. 126
N
S
E
O
3
9
12
148
173
379
388
387
142
141
144
145
146
206
222

COMUNE DI ANCONA F. 124 F. 126 COMUNE DI ANCONA F. 126

PROVINCIA DI ANCONA PROVINCIA DI ANCONA

PROVINCIA DI ANCONA

F. 106 COMUNE DI ANCONA

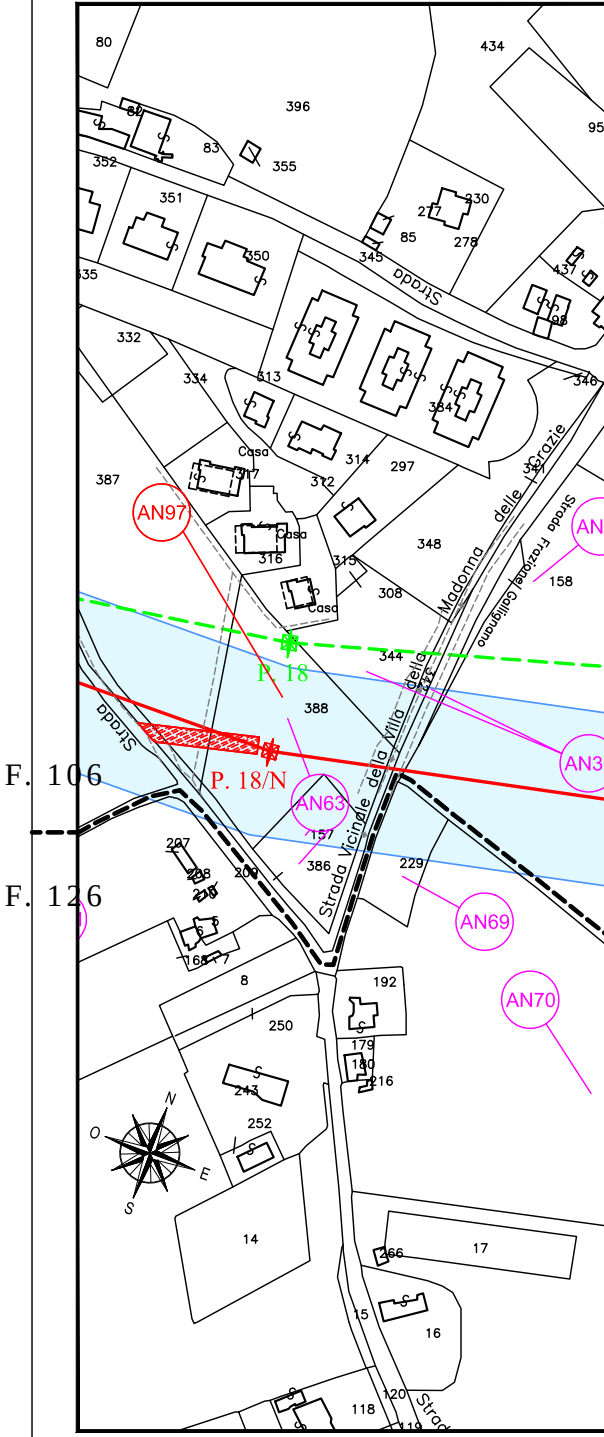
Strada
Strada Vicinale della Villa
Madonna delle Grazie
Strada Frazione Gallignano
Casa
AN97
AN63
AN69
AN70
P. 18
P. 18/N
F. 106
F. 126
N
S
E
O
14
16
17
348
388
250

F. 126 COMUNE DI A

PROVINCIA DI

PROVINCIA

COMUNE D

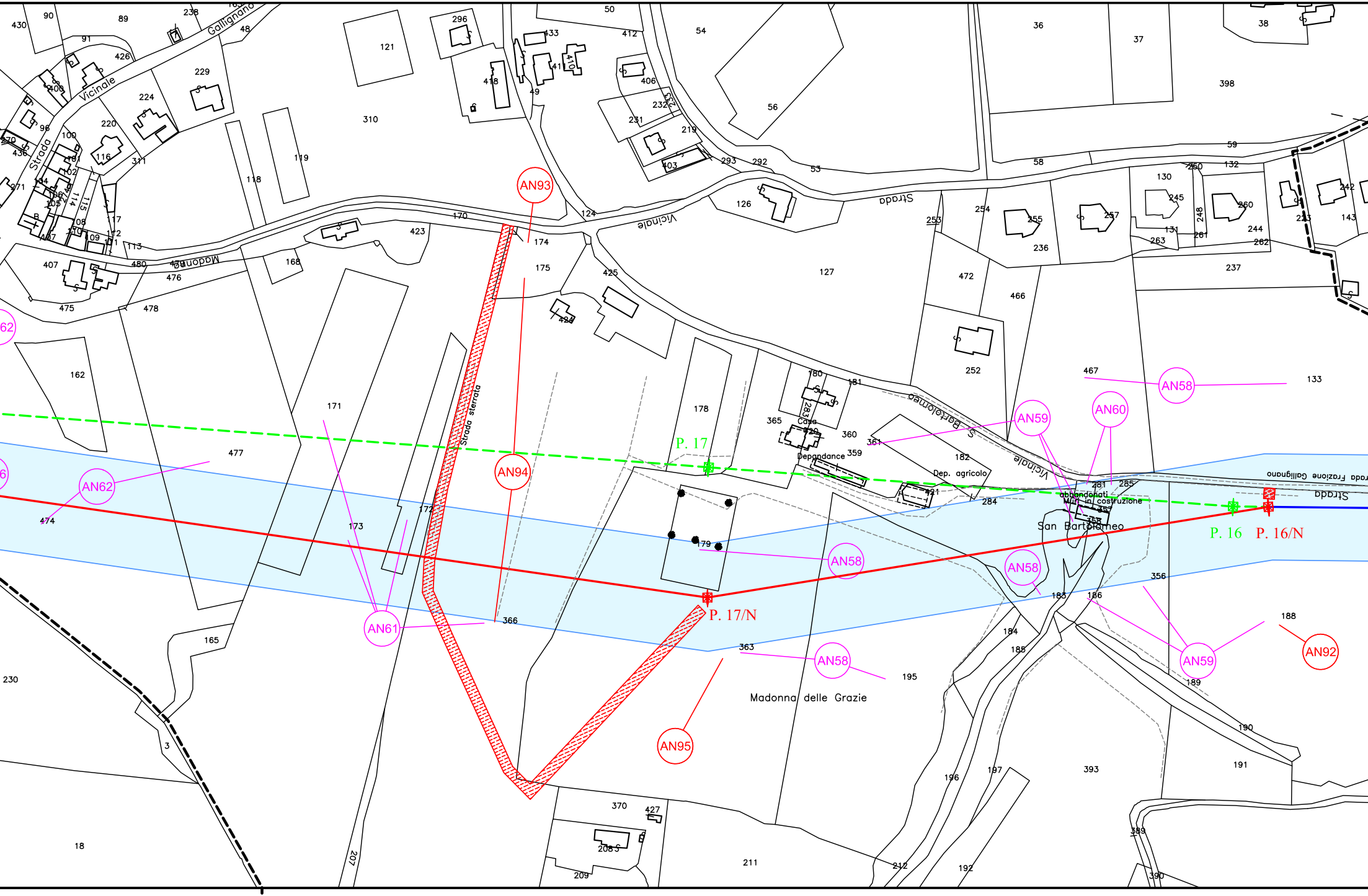
Strada Vicinale Gallignano
Madonna
Strada Vicinale
Strada Vicinale
S. Bartolomeo
Strada Frazione Gallignano
Strada sterrata
AN93
AN94
AN95
AN92
AN58
AN58
AN58
AN58
AN59
AN59
AN60
AN61
AN62
P. 17
P. 17/N
P. 16
P. 16/N
Casa
Dependance
Dep. agricolo
abbandonati
Muri in costruzione
San Bartolomeo
Madonna delle Grazie
430
90
89
238
48
121
296
50
412
54
36
37
38
398
433
410
418
49
406
232
231
219
56
229
426
224
220
96
100
116
311
310
119
118
403
293
292
53
58
59
132
250
130
245
260
143
242
223
248
131
261
263
244
262
237
126
254
255
257
253
236
124
170
423
174
175
425
127
472
466
424
407
480
476
475
478
168
162
171
477
178
365
180
181
283
320
360
361
359
182
421
284
281
285
357
358
252
467
133
474
173
172
179
366
165
230
3
18
207
370
427
208
209
211
212
192
363
195
183
186
356
188
184
185
189
190
191
393
196
197
389
390
113
117
112
111
109
108
110
105
106
104
102
101
114
115
436
270
271

NCONA F. 126 F. 106 COMUNE DI ANCONA COMUNE DI ANCONA F. 1

ANCONA PROVINCIA DI ANCONA PROVINCIA DI ANCONA

DI ANCONA PROVINCIA DI ANCONA PROVINCIA DI ANCONA

I ANCONA F. 106 F. 107 COMUNE DI ANCONA COMUNE DI ANCONA F. 107

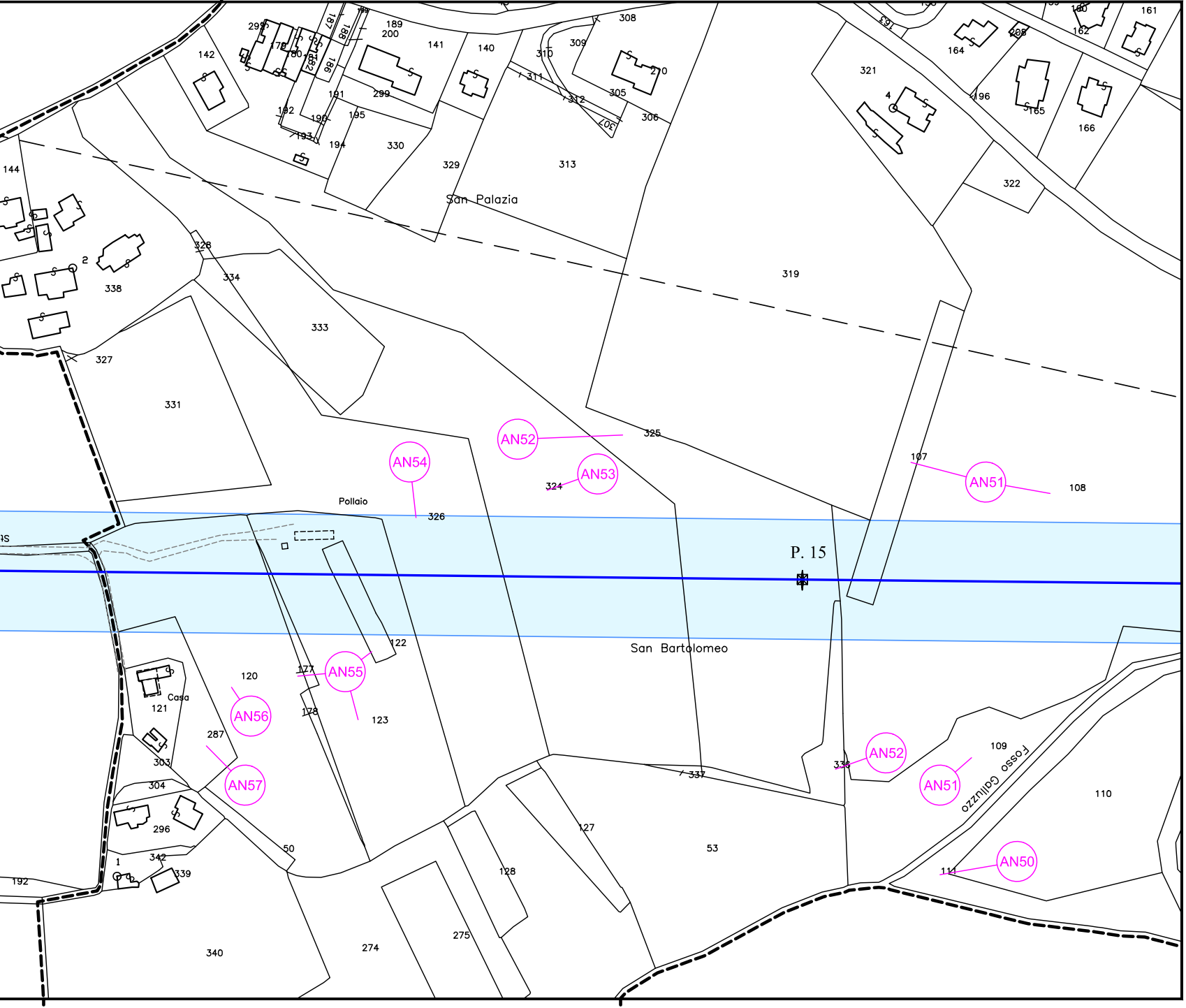

P. 15
San Palazia
San Bartolomeo
Pollaio
Casa
Fosso Galluzzo
AN50
AN51
AN51
AN52
AN52
AN53
AN54
AN55
AN56
AN57
142
144
140
141
189
200
299
191
192
190
195
193
194
330
329
313
308
309
310
311
312
305
306
307
210
319
321
4
164
196
165
166
322
160
161
162
205
338
2
327
328
334
333
331
325
324
326
107
108
120
121
177
178
122
123
287
303
304
296
342
339
1
192
50
340
274
275
128
127
53
337
336
109
110
111

06 F. 107 COMUNE DI ANCONA F. 107

PROVINCIA DI ANCONA