Sviluppo Rete tra Pesaro e Ancona
Realizzazione collegamento misto aereo cavo a 150 kV tra SE Candia e CP Fossombrone e demolizioni elettrodotti esistenti.

LEGENDA

▬	LINEA AT 220 kV ESISTENTE DA DECLASSARE A 150 kV
- - -	LINEA AT 220 kV DA DEMOLIRE
⊠	PALO AT 220 kV ESISTENTE
⊠	PALO AT 220 kV DA DEMOLIRE
⊠	PALO AT 150 kV FUTURO
60.00 ▭	FASCIA API
6.00 ▨	AREA DI OCCUPAZIONE TEMPORANEA
○ XX	NUMERO PIANO

DOTT. ING. LIMONE ANTONIO N. 12048

REVISIONI					
00	30/11/2018	EMISSIONE PER PTO	R. DI LORETI DTCS-PRI-LI	B. TAMMARO DTCS-PRI-LI	A. LIMONE DTCS-PRI
N.	DATA	DESCRIZIONE	ELABORATO	VERIFICATO	APPROVATO

TIPOLOGIA DELL'ELABORATO	CODIFICA DELL'ELABORATO	
PLANIMETRIA	DE23787A1CEX1023	Terna Rete Italia TERNA GROUP

PROGETTO	TITOLO
COLLEGAMENTO CANDIA-FOSSOMBRONE	INTERVENTO 1 - VARIANTI E TRATTA AEREA P.21-P.33A PLANIMETRIA CATASTALE CON FASCIA API COMUNE DI AGUGLIANO (AN)
RICAVATO DAL DOC. TERNA	
CLASSIFICAZIONE DI SICUREZZA	

NOME DEL FILE	SCALA CAD	FORMATO	SCALA	FOGLIO
DE23787A1CEX1023_00.dwg	1 unità = 1 mm	297x3800	1:2000	01 / 01

Questo documento contiene informazioni di proprietà Terna Rete Italia S.p.A. e deve essere utilizzato esclusivamente dal destinatario in relazione alle finalità per le quali è stato ricevuto. E' vietata qualsiasi forma di riproduzione o di divulgazione senza l'esplicito consenso di Terna Rete Italia S.p.A.

This document contains information proprietary to Terna Rete Italia S.p.A. and it will have to be used exclusively for the purposes for which it has been furnished. Whichever shape of spreading or reproduction without the written permission of Terna Rete Italia S.p.A. is prohibit.

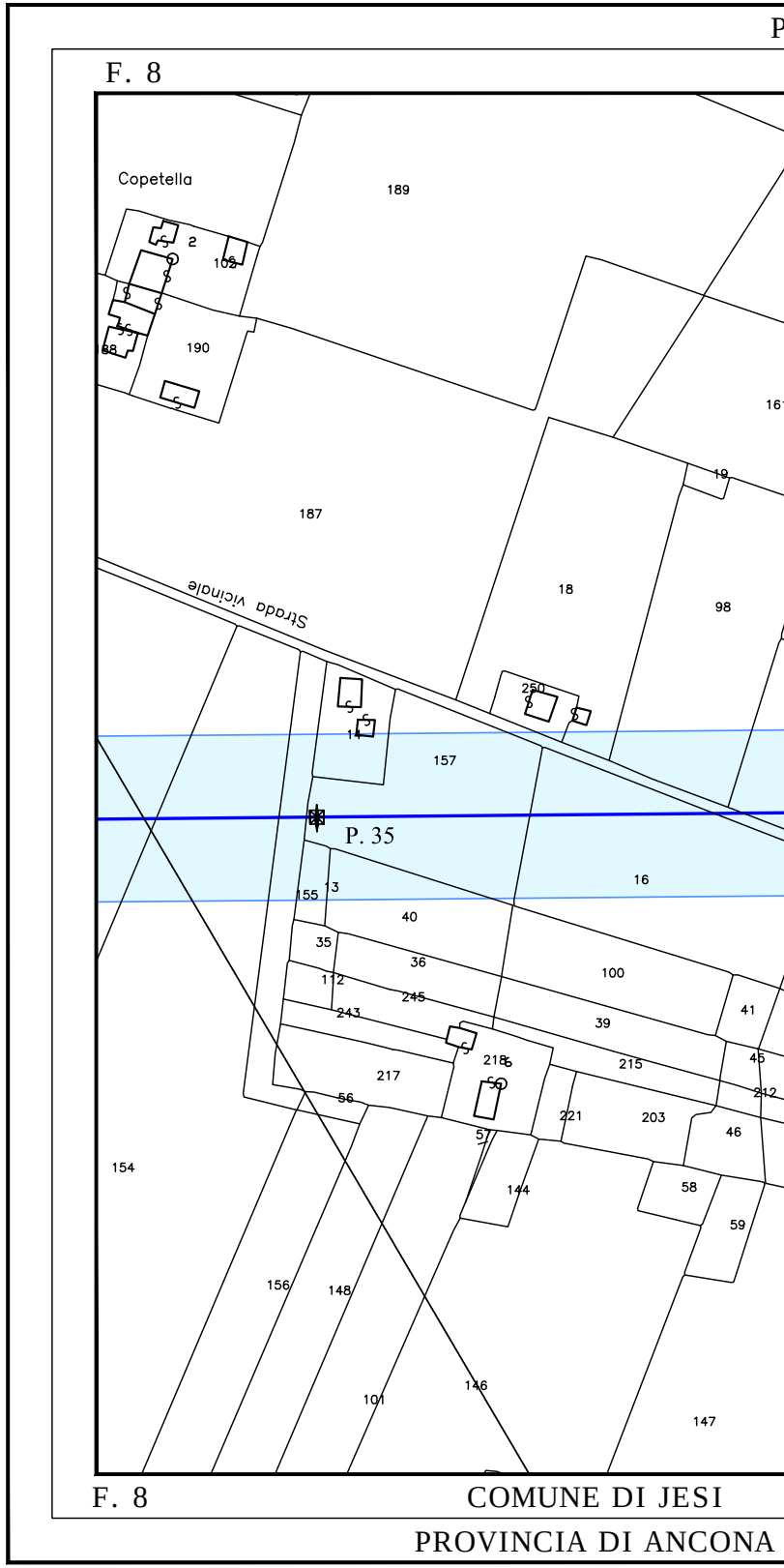
F. 8
Copetella
189
2
102
190
88
187
Strada vicinale
18
98
19
161
250
14
157
P. 35
16
155
13
40
35
36
100
112
245
243
39
41
218
215
45
217
56
212
221
203
46
57
154
144
58
59
156
148
146
101
147
F. 8
COMUNE DI JESI
PROVINCIA DI ANCONA

ROVINCIA DI ANCONA PROVINCIA DI ANCONA

COMUNE DI JESI F. 8 F. 5 COMUNE DI AGUGLIANO F. 5 F. 6

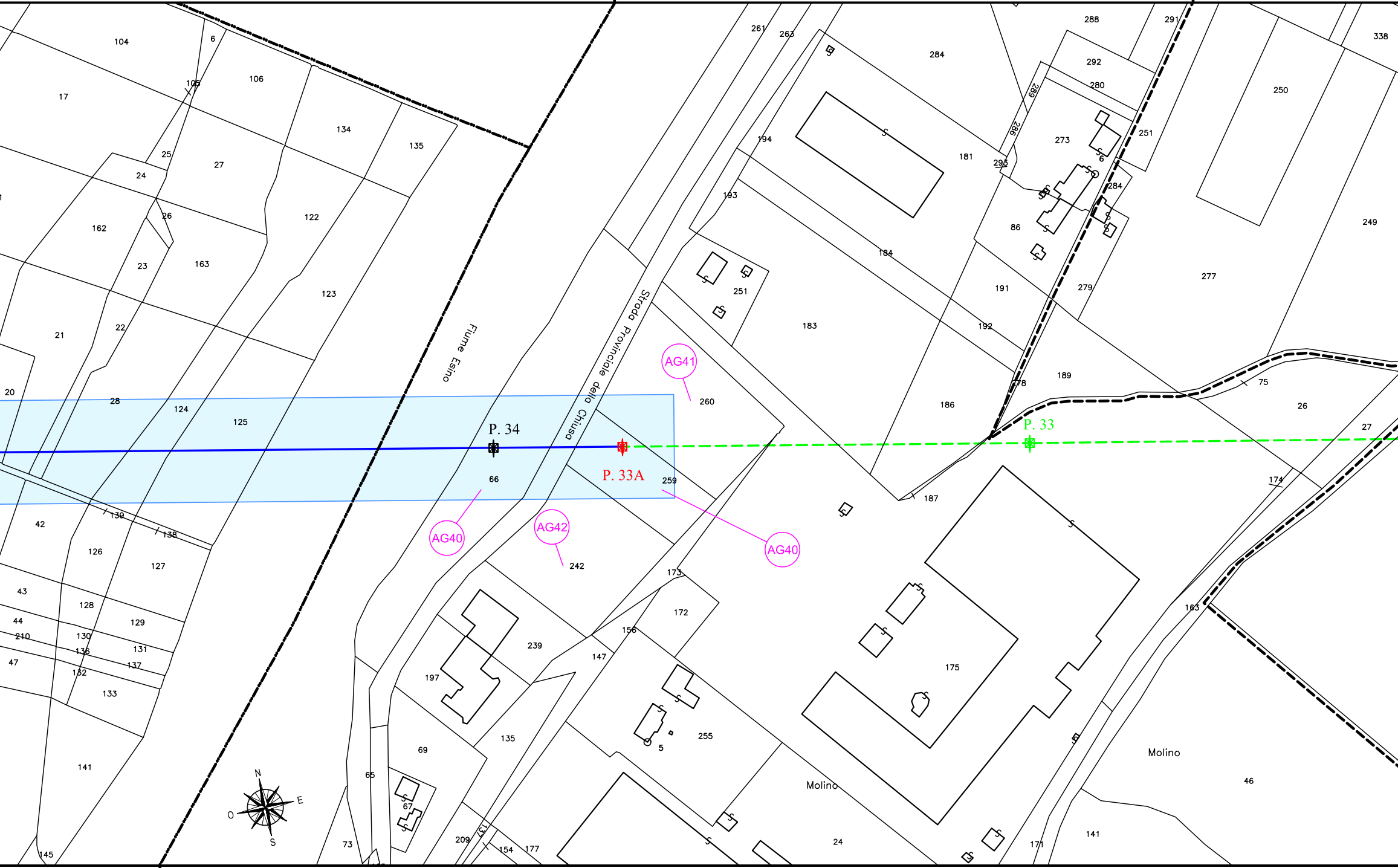
Fiume Esino
Strada Provinciale della Chiusa
P. 34
P. 33A
P. 33
AG41
AG40
AG42
AG40
Molino
Molino
N
E
S
O
104
6
105
106
17
134
135
25
27
24
122
162
26
23
163
123
21
22
20
28
124
125
66
260
259
242
42
139
138
126
127
43
128
129
44
210
130
136
131
137
47
132
133
141
145
197
239
135
69
65
67
73
209
137
154
177
147
156
172
173
255
5
24
175
261
263
284
288
291
338
292
280
289
286
273
251
6
250
194
181
293
193
284
86
184
251
183
191
279
277
249
192
189
178
75
26
186
187
27
174
163
46
141
171

F. 8 F. 5 COMUNE DI AGUGLIANO COMUNE DI AGUGLIANO F. 5

PROVINCIA DI ANCONA PROVINCIA DI ANCONA

PROVINCIA DI ANCONA PROVINCIA DI ANCONA

COMUNE DI AGUGLIANO F. 6 F. 1 COMUNE DI AGUGLIANO F. 1 F.

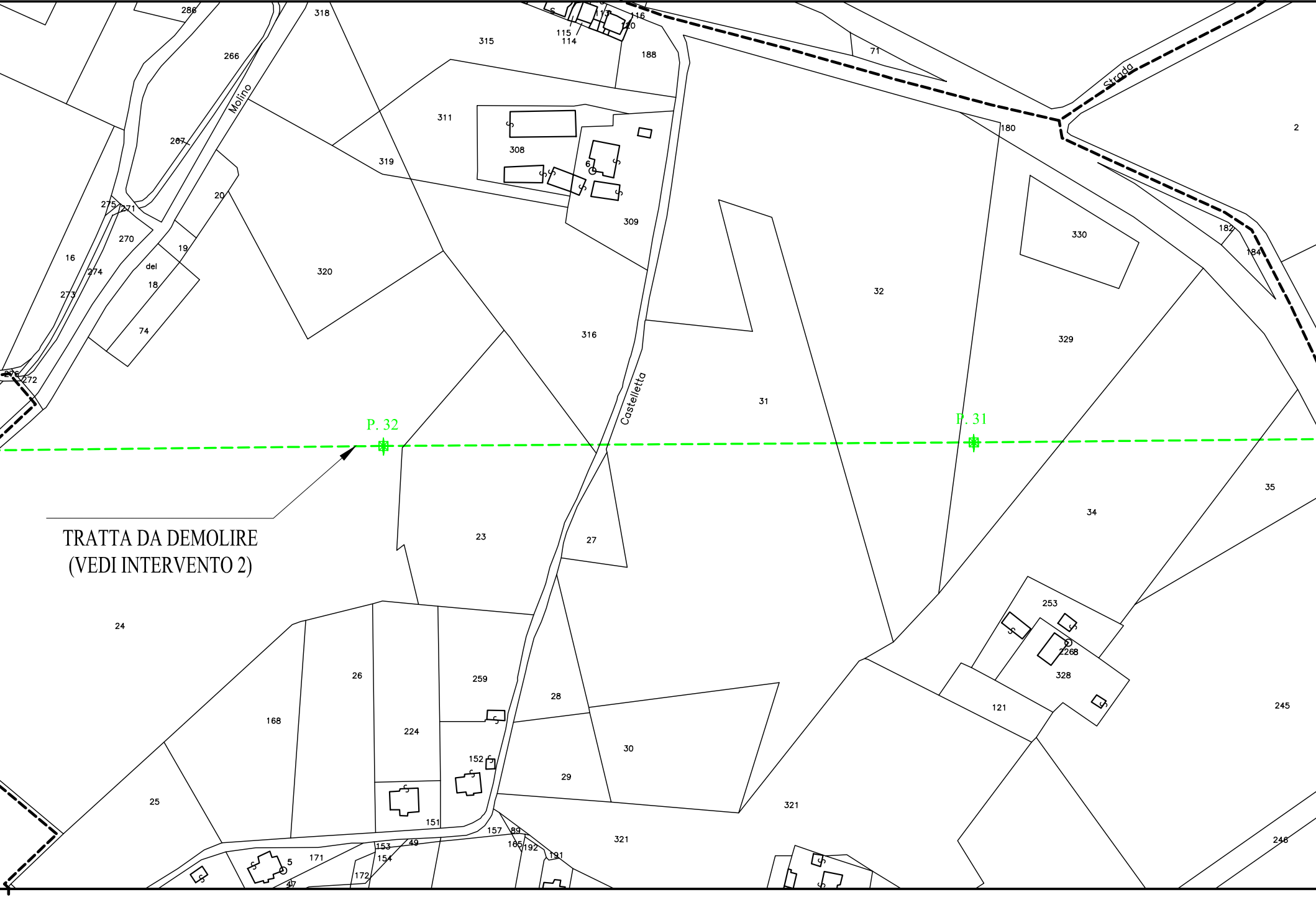
Molino
del
Castelletta
Strada
P. 32
P. 31
286
318
266
315
115
114
113
116
120
188
71
311
308
6
319
267
20
275
271
270
19
16
274
18
273
74
320
309
316
32
180
2
330
182
184
329
276
272
31
35
34
23
27
24
253
226
328
26
259
28
121
245
168
224
152
30
29
25
151
321
246
157
89
165
192
191
5
171
153
154
49
172
47

TRATTA DA DEMOLIRE
(VEDI INTERVENTO 2)

F. 6 COMUNE DI AGUGLIANO COMUN

PROVINCIA DI ANCONA PROVI

PROVINCIA DI ANCONA | PROVINCIA DI ANCONA | PROVINCIA DI ANCONA

7 | F. 1 COMUNE DI AGUGLIANO F. 1 | F. 6 COMUNE DI CAMERATA PICENA F. 6 | F. 8 COMUNE DI AGUGLIANO

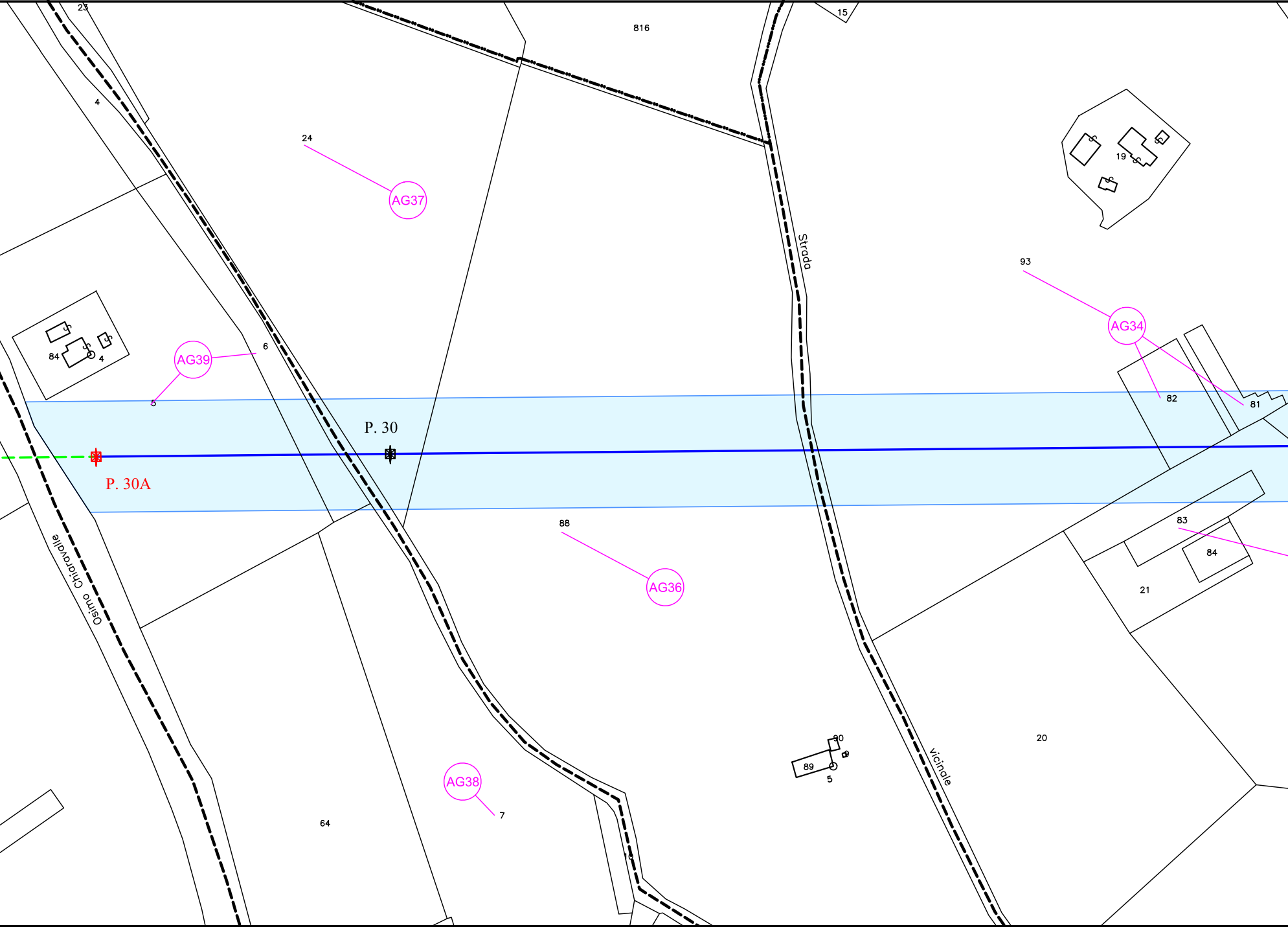
23
4
24
AG37
816
15
19
93
AG34
82
81
Strada
84
4
AG39
6
5
P. 30
P. 30A
88
AG36
83
84
21
Osimo Chiaravalle
AG38
7
64
10
90
9
89
5
vicinale
20

NE DI AGUGLIANO F. 6 | F. 7 COMUNE DI AGUGLIANO F. 7 | F. 1 COMUNE DI AGUGLIANO F. 1 | F. 8 COMUNE DI AGUGLI

NCIA DI ANCONA | PROVINCIA DI ANCONA | PROVINCIA DI ANCONA | PROVINCIA DI ANC

PROVINCIA DI ANCONA

COMUNE DI AGUGLIANO F. 8 F. 2

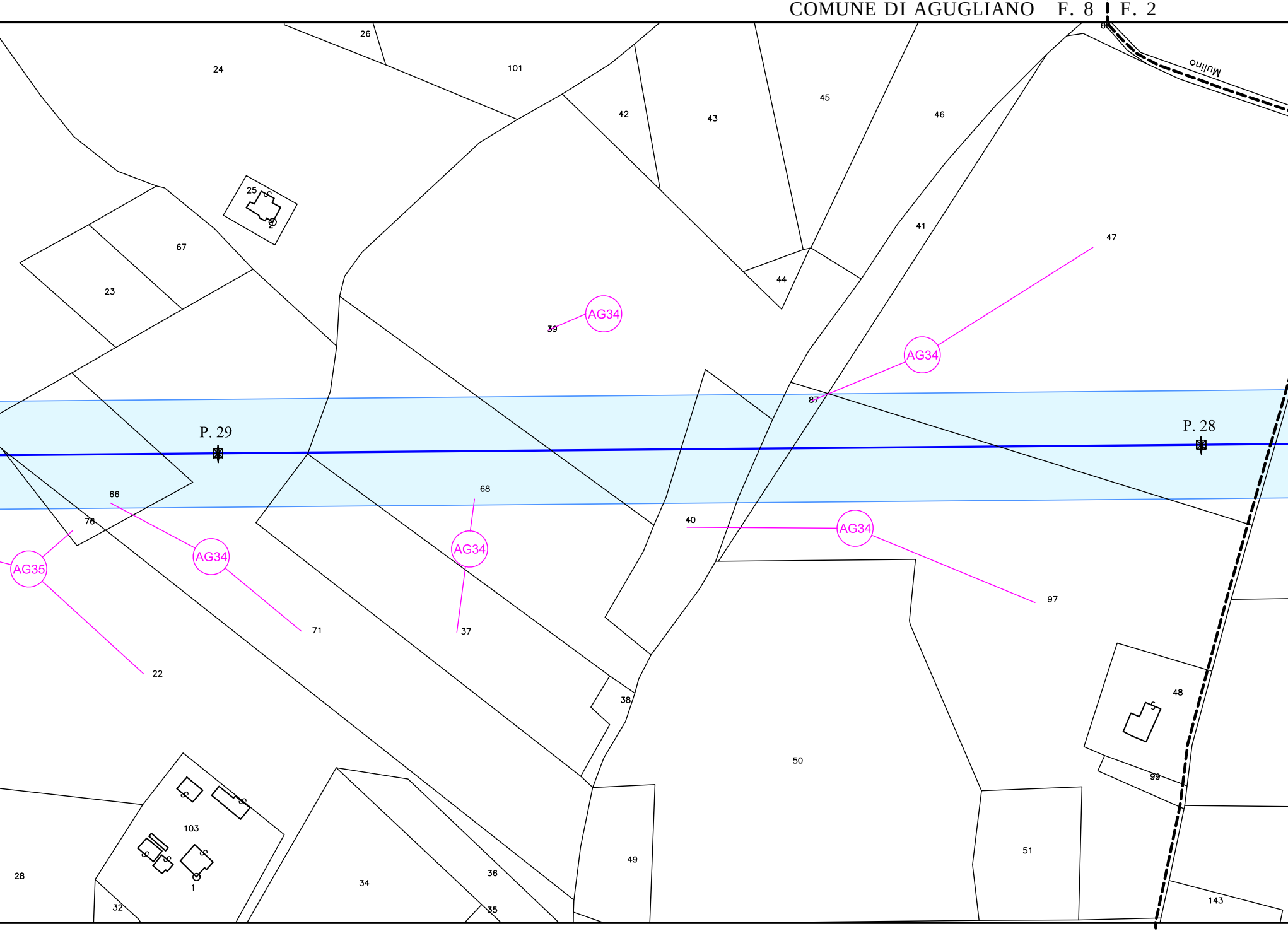
24
26
101
42
43
45
46
Mulino
25
2
67
23
41
44
47
39
AG34
AG34
87
P. 29
P. 28
66
76
68
40
AG34
AG34
AG34
AG35
71
37
97
22
38
48
50
99
103
1
28
32
34
36
35
49
51
143

ANO COMUNE DI AGUGLIANO F. 8 F. 2

ONA PROVINCIA DI ANCONA

PROVINCIA DI ANCONA PROVINCIA DI ANCONA

COMUNE DI AGUGLIANO F. 2 | F. 9 COMUNE DI AGUGLIANO

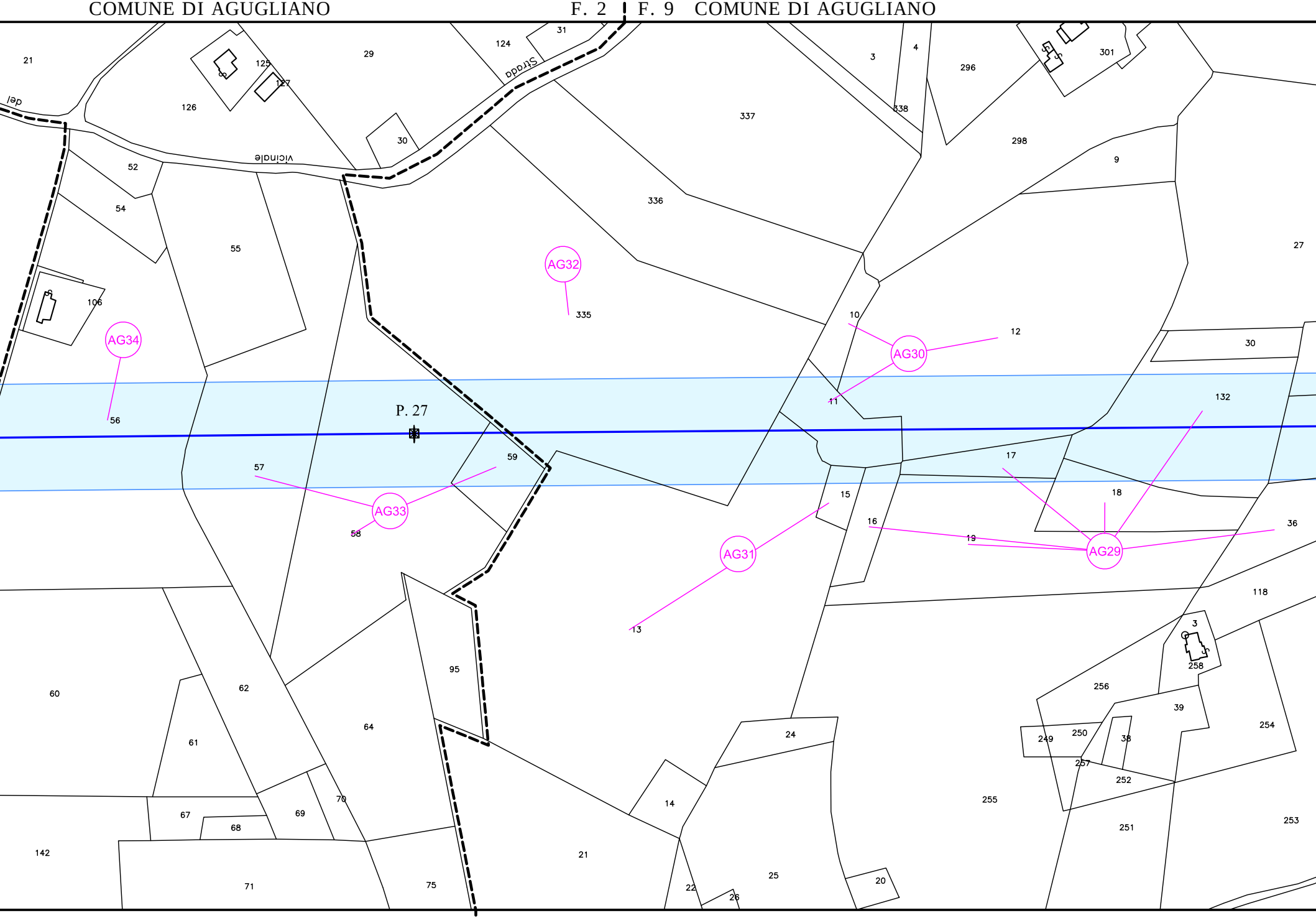
Strada vicinale del
P. 27
AG29
AG30
AG31
AG32
AG33
AG34
21
29
31
124
125
126
127
30
52
54
55
106
56
57
58
59
60
61
62
64
67
68
69
70
71
75
95
142
21
3
4
296
301
338
337
298
9
336
335
27
10
12
11
30
132
13
15
16
17
18
19
36
118
3
258
256
39
254
249
250
38
257
252
255
251
253
24
14
25
22
26
20

COMUNE DI AGUGLIANO F. 2 | F. 9 COMUNE DI AGUGLIANO

PROVINCIA DI ANCONA PROVINCIA DI ANCONA

PROVINCIA DI ANCONA

COMUNE DI AGUGLIANO F. 9

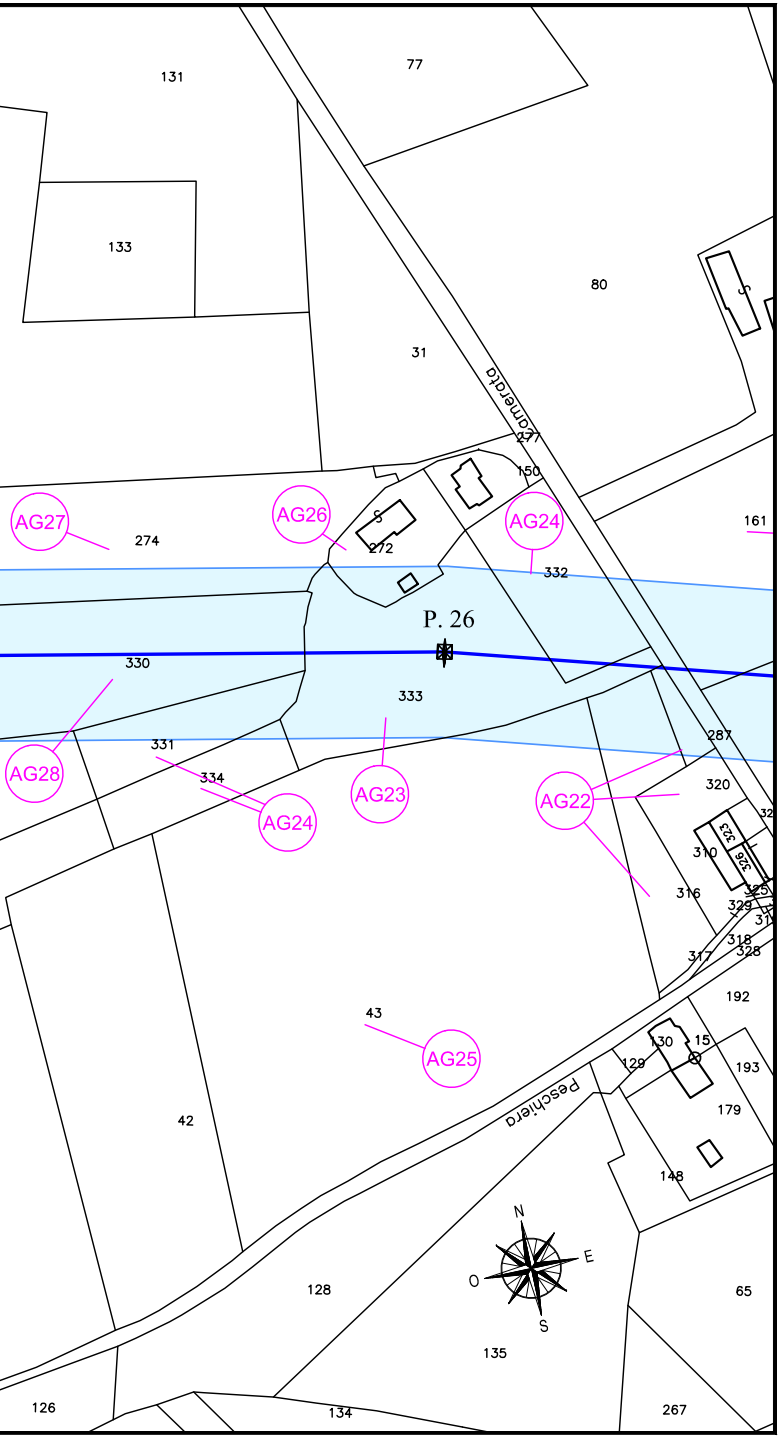
131
77
133
80
31
Camerata
277
150
274
272
161
AG27
AG26
AG24
332
P. 26
330
333
331
334
AG28
AG24
AG23
AG22
287
320
323
326
310
316
325
329
318
328
317
43
AG25
192
130
15
129
193
179
Peschiera
42
148
N
E
O
S
128
65
135
126
134
267

COMUNE DI AGUGLIANO F. 9

PROVINCIA DI ANCONA

PROVINCIA DI ANCONA

F. 9 COMUNE DI AGUGLIANO

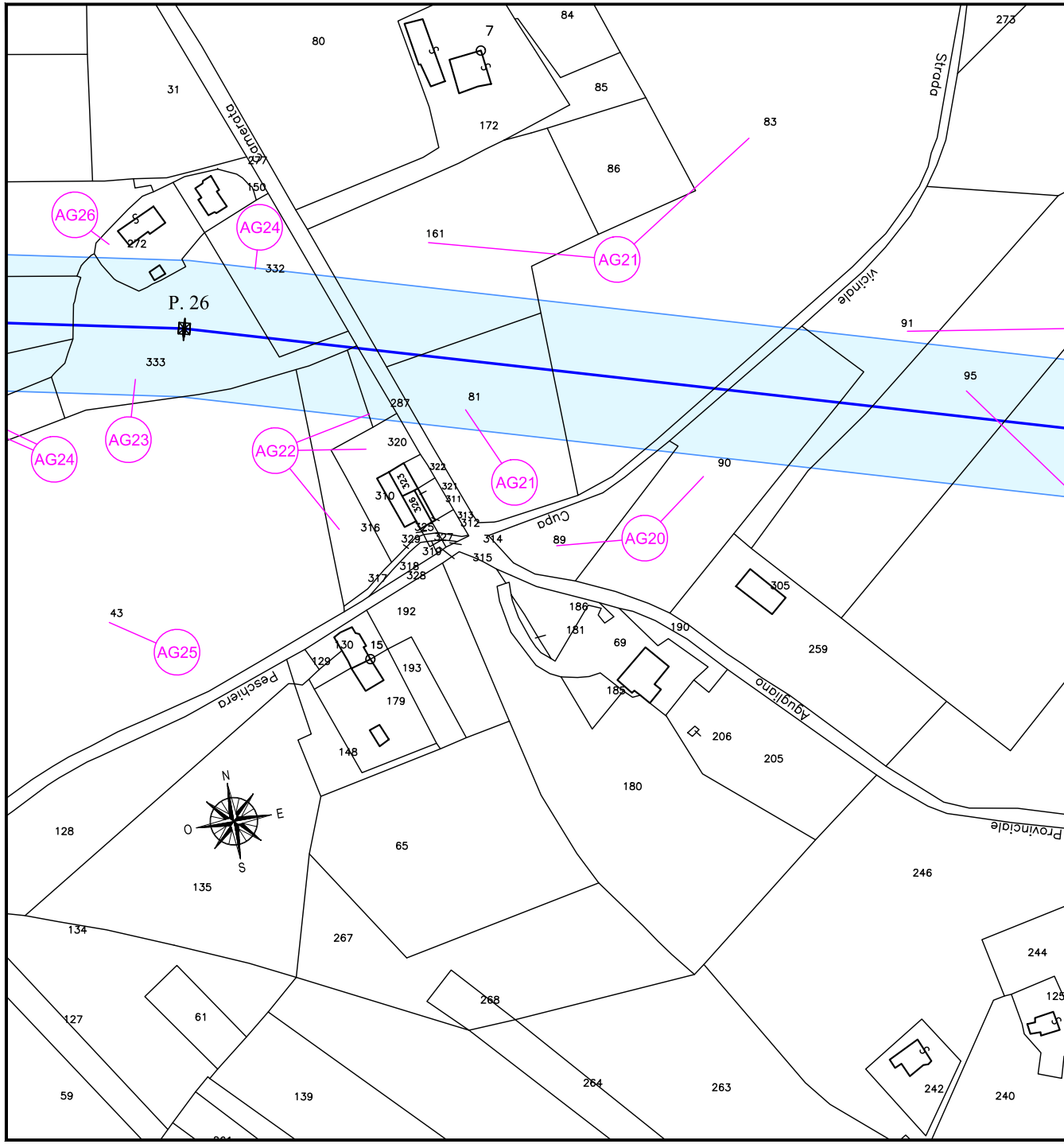
84
7
273
80
Strada
31
85
172
83
Camerata
86
277
150
AG26
AG24
272
161
AG21
332
Vicinale
P. 26
91
333
95
81
287
AG23
AG22
320
AG24
322
AG21
90
321
311
310
313
312
316
Cupa
314
AG20
89
315
317
318
328
43
192
186
181
305
190
AG25
130
15
69
259
129
193
185
Agugliano
Peschiera
179
206
205
148
180
N
E
O
S
128
65
Provinciale
246
135
134
267
244
125
127
61
268
59
139
264
263
242
240

F. 9 COMUNE DI AGUGLIANO

PROVINCIA DI ANCONA

PROVINCIA DI ANCONA PROVINCIA DI ANCONA

COMUNE DI AGUGLIANO F. 9 | F. 10 COMUNE DI AGUGLIANO

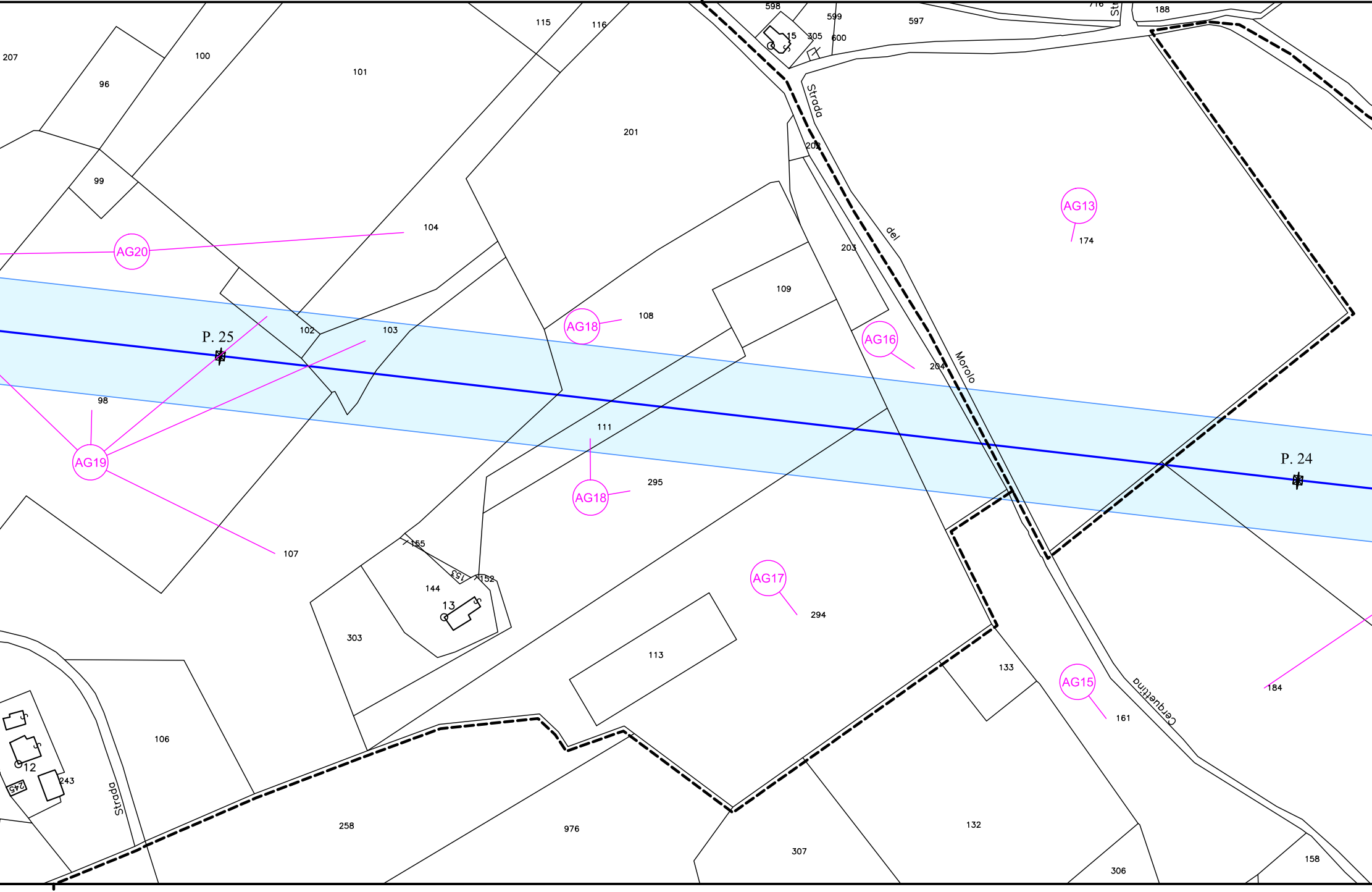
207
96
100
101
115
116
598
599
597
716
Str
188
15
305
600
Strada
201
202
99
104
AG20
AG13
174
del
203
109
108
AG18
102
103
P. 25
AG16
204
Morolo
98
111
AG19
P. 24
295
AG18
155
107
153
152
144
13
AG17
294
303
113
133
AG15
161
Cerquettina
184
106
12
243
245
Strada
258
976
307
132
306
158

F. 9 | F. 15 COMUNE DI AGUGLIANO

PROVINCIA DI ANCONA

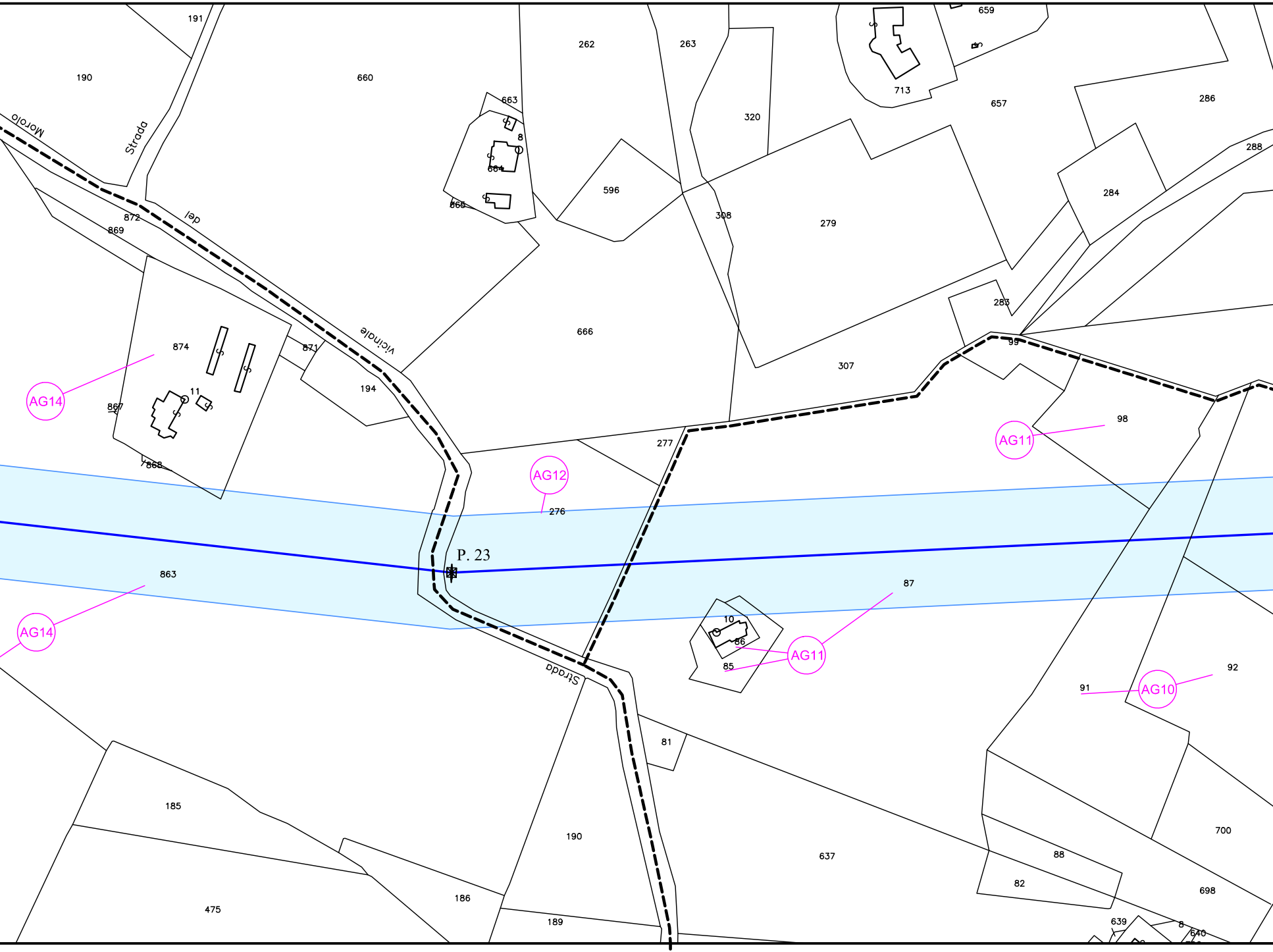
191
190
Strada
del
Morolo
660
663
8
664
665
262
263
320
713
659
657
286
288
284
596
308
279
872
869
vicinale
874
871
194
666
283
99
307
11
867
868
AG14
277
98
AG11
AG12
276
P. 23
863
AG14
87
10
86
85
AG11
Strada
92
91
AG10
81
185
190
637
700
88
82
698
475
186
189
639
8
640

COMUNE DI AGUGLIANO F. 15 F. 16 COMUNE DI AGUGLIANO

PROVINCIA DI ANCONA PROVINCIA DI ANCONA

PROVINCIA DI ANCONA PROVINCIA DI ANCONA

COMUNE DI AGUGLIANO F. 10 | F. 103 COMUNE DI ANCONA F. 103 | F. 122 | F. 103

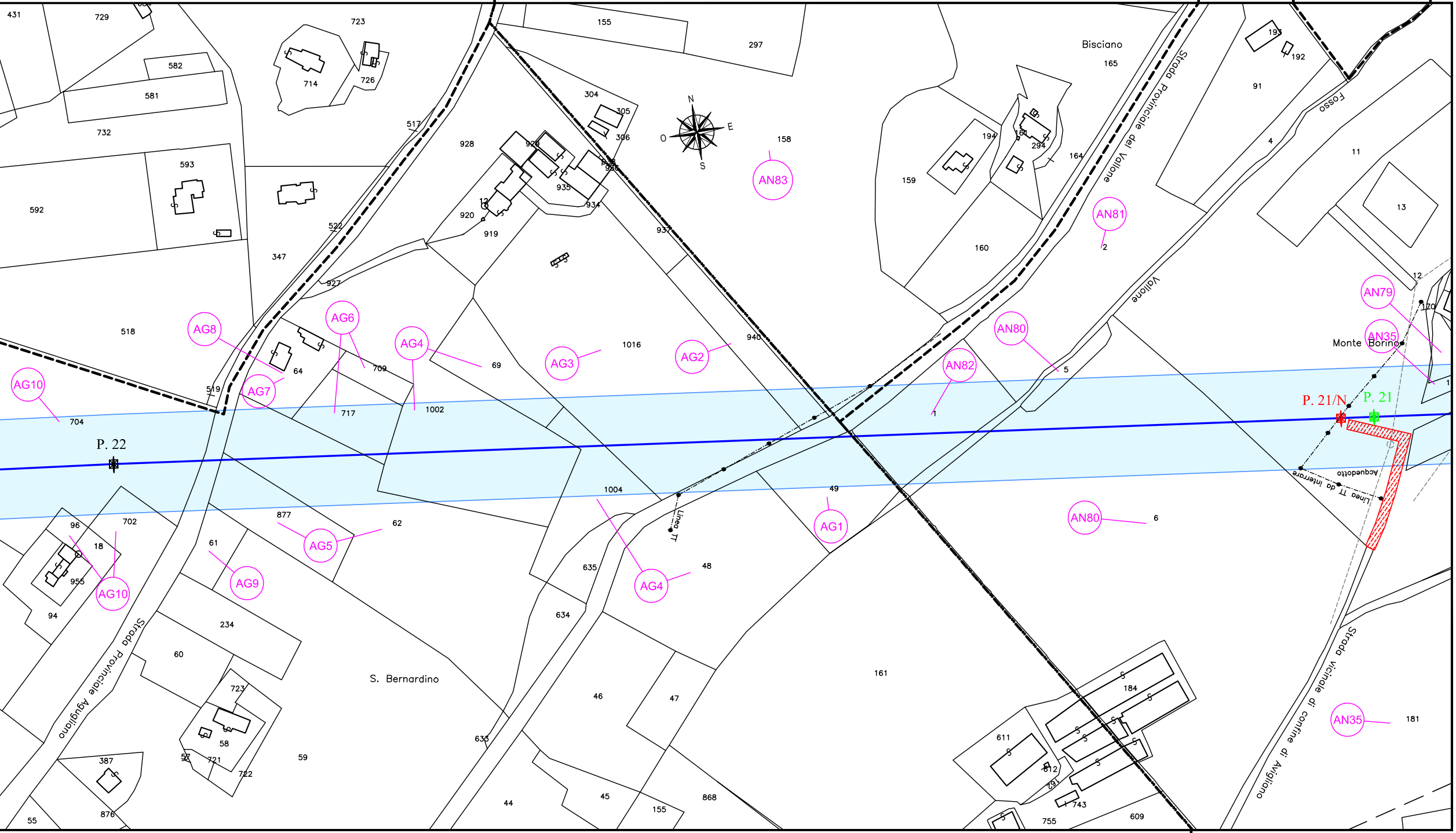

P. 22
P. 21/N
P. 21
AG1
AG2
AG3
AG4
AG4
AG5
AG6
AG7
AG8
AG9
AG10
AG10
AN35
AN35
AN79
AN80
AN80
AN81
AN82
AN83
N
E
S
O
Bisciano
Monte Borino
S. Bernardino
Strada Provinciale del Vallone
Strada Provinciale Agugliano
Strada vicinale di confine di Agugliano
Vallone
Fosso
Linea TT
Linea TT da interrare
Acquedotto
431
729
723
155
297
165
193
192
91
582
581
714
726
732
593
592
517
928
304
305
306
158
159
194
161
294
164
4
11
13
347
522
920
919
935
934
937
160
2
927
518
64
709
69
1016
940
5
12
170
519
717
1002
1
704
1004
49
877
62
96
702
18
955
94
61
635
634
48
6
234
60
723
58
57
721
722
387
876
55
59
633
46
47
44
45
155
868
161
184
611
612
743
755
609
181

COMUNE DI AGUGLIANO F. 16 | F. 122 COMUNE DI ANCONA F. 122

PROVINCIA DI ANCONA PROVINCIA DI ANCONA