Sviluppo Rete tra Pesaro e Ancona
Realizzazione collegamento misto aereo cavo a 150 kV tra SE Candia e CP Fossombrone e demolizioni elettrodotti esistenti.

LEGENDA

▬	LINEA AT 220 kV ESISTENTE DA DECLASSARE A 150 kV
- - - -	LINEA AT 220 kV DA DEMOLIRE
▬	LINEA AT 150 kV FUTURA
⊠	PALO AT 220 kV ESISTENTE
⊠	PALO AT 220 kV DA DEMOLIRE
⊠	PALO AT 150 kV FUTURO
60.00 ▭	FASCIA API
6.00 ▨	AREA DI OCCUPAZIONE TEMPORANEA
ⓧ	NUMERO PIANO

ORDINE DEGLI INGEGNERI DELLA PROVINCIA DI NAPOLI
DOTT. ING. LIMONE ANTONIO
SEZIONE A
12045

REVISIONI					
00	30/11/2018	EMISSIONE PER PTO	R. DI LORETI DTCS-PRI-LI	B. TAMMARO DTCS-PRI-LI	A. LIMONE DTCS-PRI
N.	DATA	DESCRIZIONE	ELABORATO	VERIFICATO	APPROVATO

TIPOLOGIA DELL'ELABORATO	CODIFICA DELL'ELABORATO
PLANIMETRIA	DE23787A1CEX1025

Terna Rete Italia
TERNA GROUP

PROGETTO	TITOLO
COLLEGAMENTO CANDIA-FOSSOMBRONE	INTERVENTO 1 - VARIANTI E TRATTA AEREA P.51-P.60 PLANIMETRIA CATASTALE CON FASCIA API COMUNE DI MORRO D'ALBA (AN)
RICAVATO DAL DOC. TERNA	
CLASSIFICAZIONE DI SICUREZZA	

NOME DEL FILE	SCALA CAD	FORMATO	SCALA	FOGLIO
DE23787A1CEX1025_00.dwg	1 unità = 1 mm	297x2800	1:2000	01 / 01

Questo documento contiene informazioni di proprietà Terna Rete Italia S.p.A. e deve essere utilizzato esclusivamente dal destinatario in relazione alle finalità per le quali è stato ricevuto. E' vietata qualsiasi forma di riproduzione o di divulgazione senza l'esplicito consenso di Terna Rete Italia S.p.A.

This document contains information proprietary to Terna Rete Italia S.p.A. and it will have to be used exclusively for the purposes for which it has been furnished. Whichever shape of spreading or reproduction without the written permission of Terna Rete Italia S.p.A. is prohibit.

PROVINCIA DI ANCONA

COMUNE DI SENIGALLIA

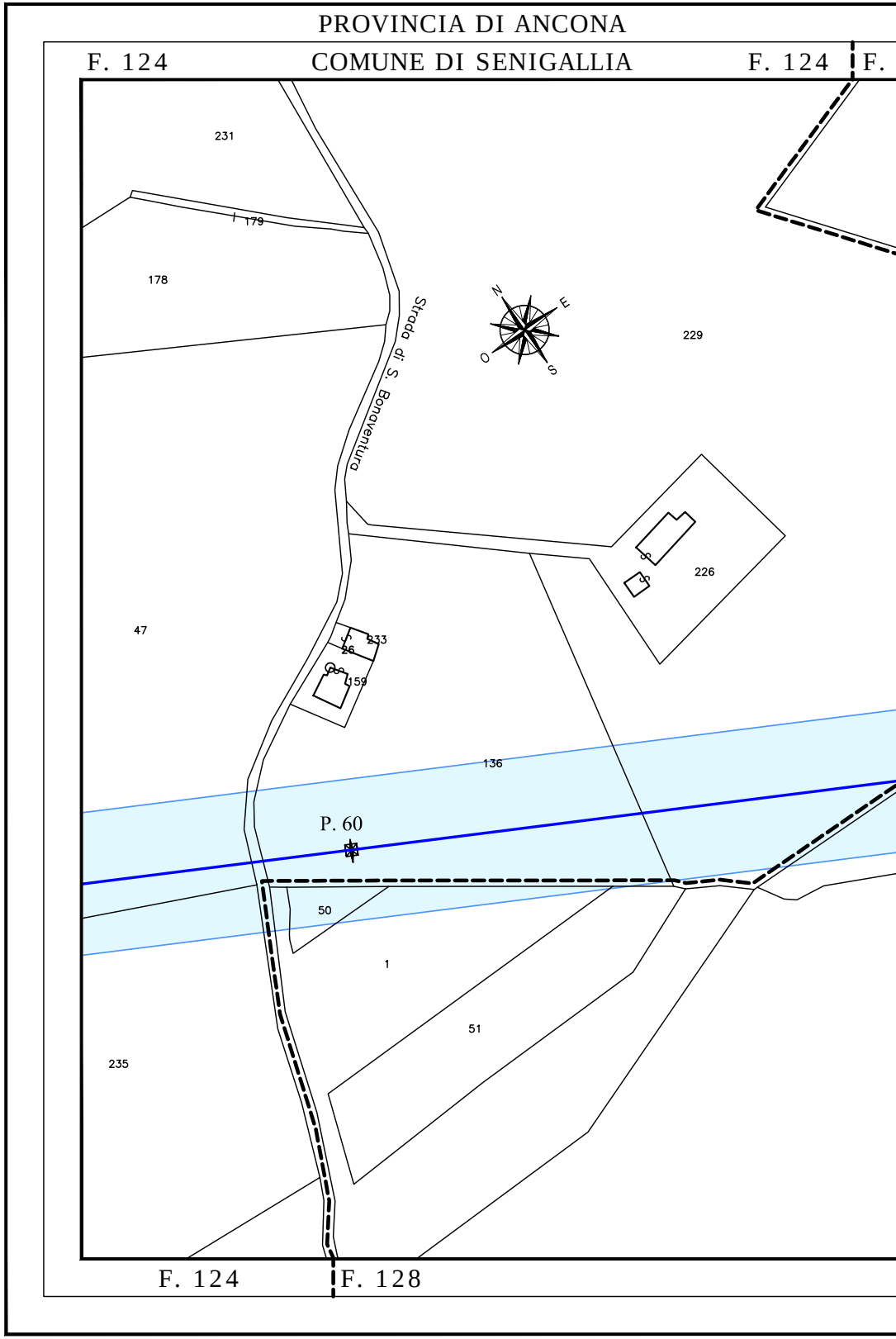
F. 124
F. 124
F.
231
179
178
Strada di S. Bonaventura
N
E
O
S
229
226
47
233
26
159
136
P. 60
50
1
51
235
F. 124
F. 128

PROVINCIA DI ANCONA PROVINCIA DI ANCONA

128 COMUNE DI SENIGALLIA F. 128 F. 7 COMUNE DI MORRO D'ALBA

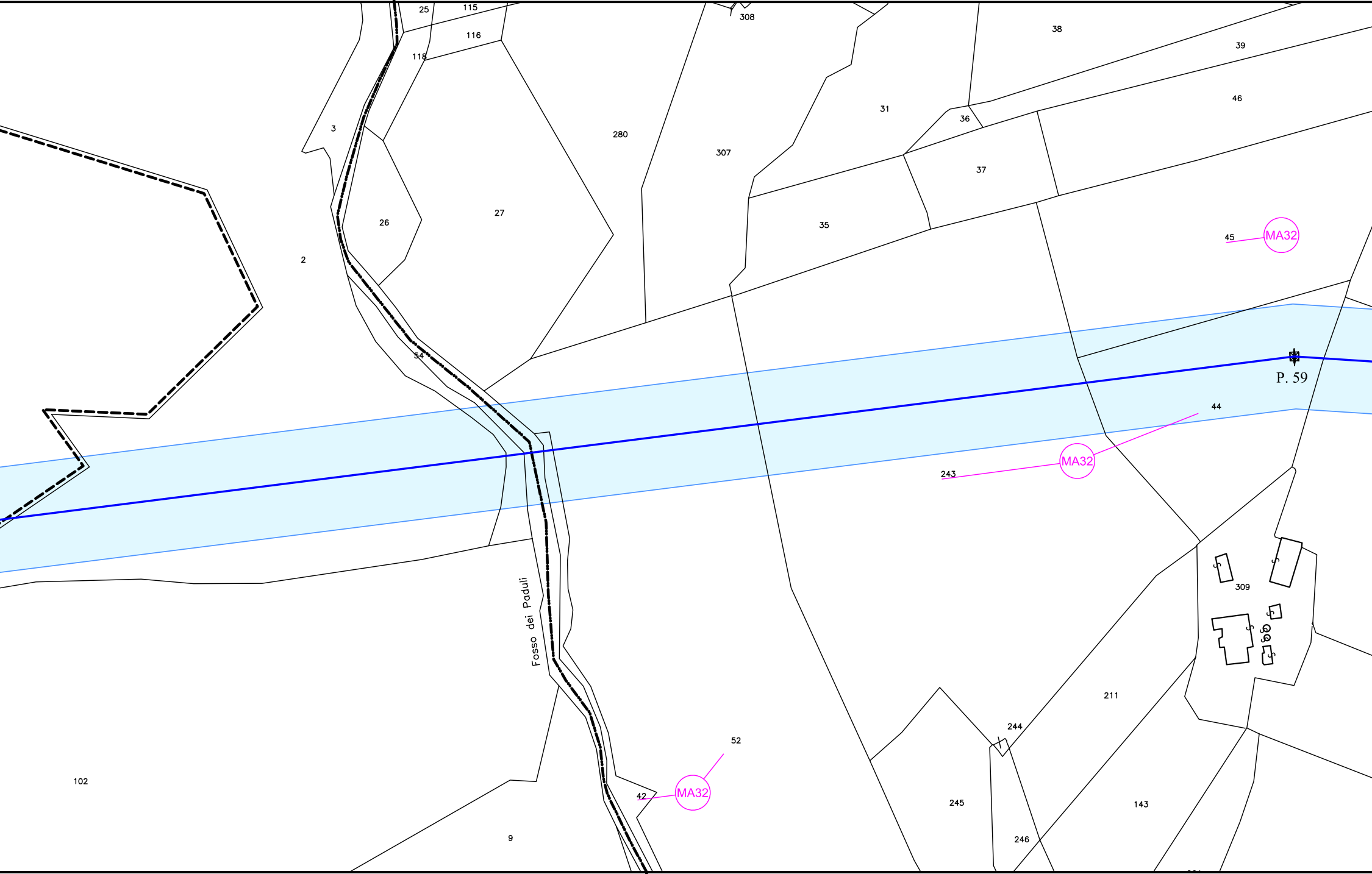
25
115
116
118
308
38
39
3
280
31
46
36
307
37
2
26
27
35
45
MA32
54
P. 59
44
MA32
243
Fosso dei Paduli
309
211
244
52
MA32
42
102
245
143
9
246

COMUNE DI SENIGALLIA F. 128 F. 7 COMUNE DI MORRO D'ALBA

PROVINCIA DI ANCONA PROVINCIA DI ANCONA

PROVINCIA DI ANCONA PROVINCIA DI AN

COMUNE DI MORRO D'ALBA F. 7 F. 11 COMUNE DI MORRO

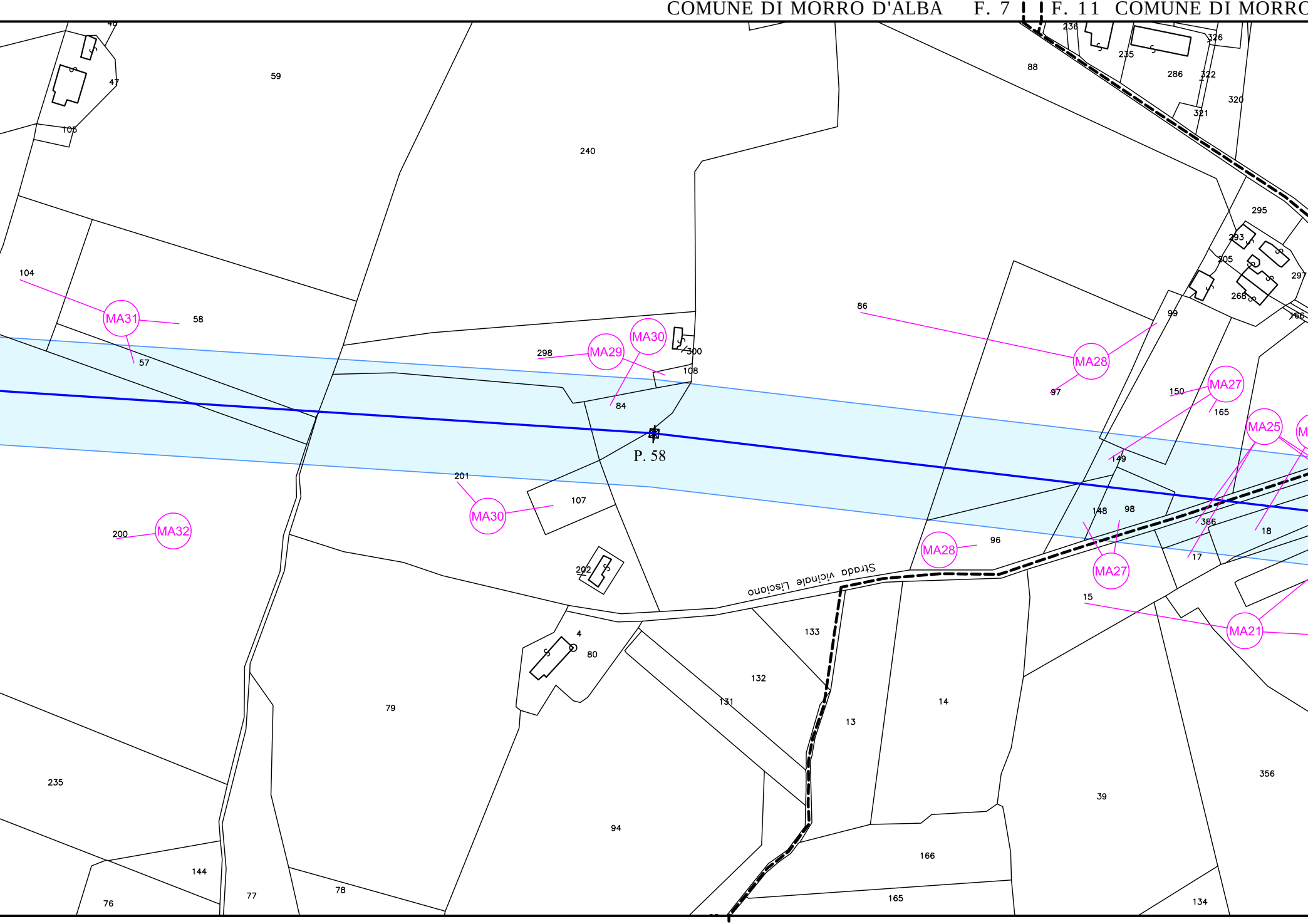
P. 58
Strada vicinale Lisciano
MA31
MA32
MA29
MA30
MA30
MA28
MA28
MA27
MA27
MA25
MA21
46
47
105
59
240
88
236
235
326
286
322
320
321
295
293
305
297
268
166
104
58
57
298
300
108
84
86
99
97
150
165
149
148
98
386
18
17
200
201
107
202
96
15
4
80
133
132
131
13
14
79
94
39
356
235
144
76
77
78
166
165
134

COMUNE DI MORRO D'ALBA F. 7 F. 10 COMUNE DI MORRO D'ALBA

PROVINCIA DI ANCONA PROVINCIA DI ANCONA

NCONA PROVINCIA DI ANCONA PROVINCIA DI ANCONA

D'ALBA COMUNE DI MORRO D'ALBA F. 11 F. 12 COMUNE DI MORRO D'ALBA

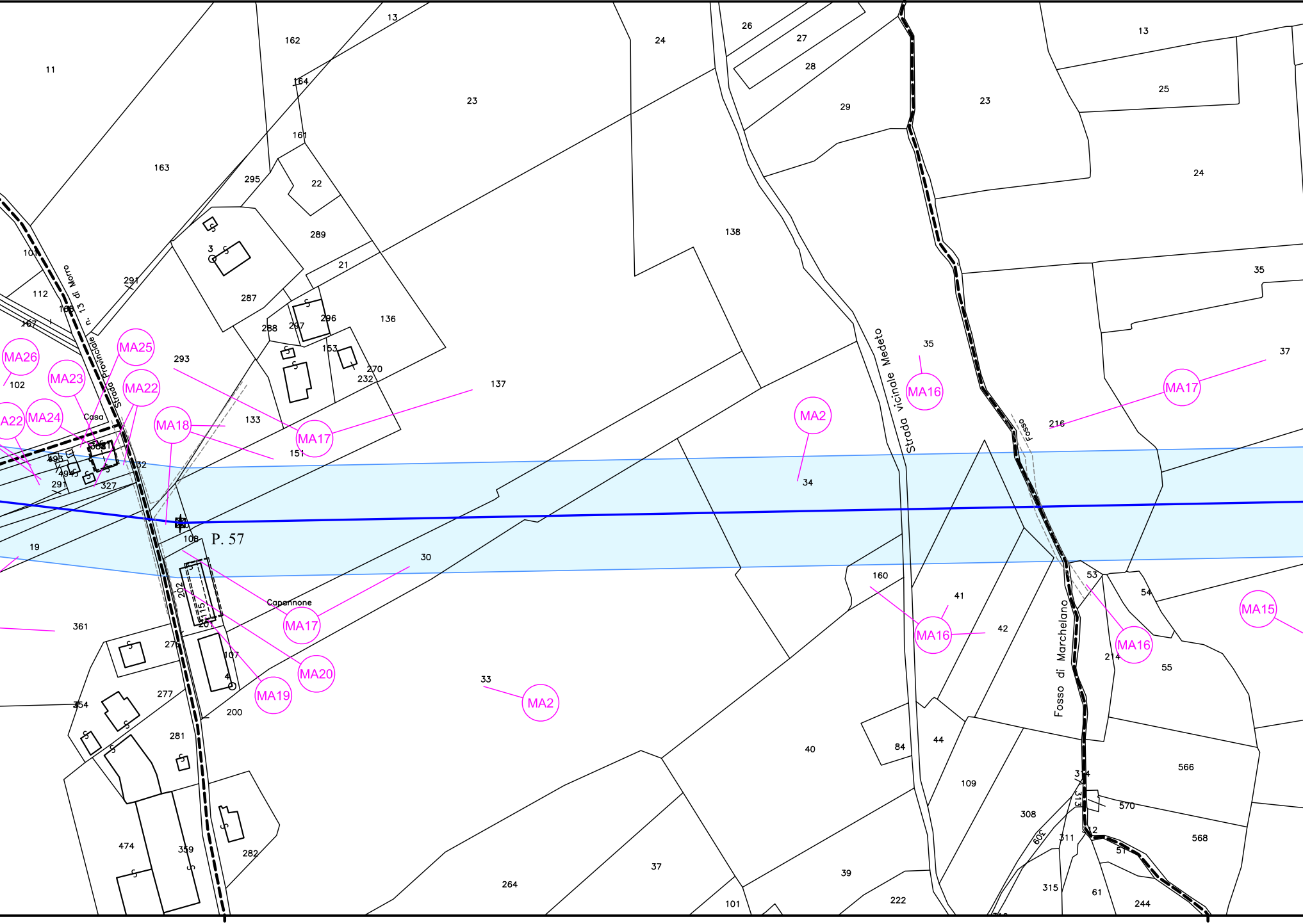

Strada Provinciale n. 13 di Morro
Strada vicinale Medeto
Fosso di Marchelano
Fosso
Casa
Capannone
P. 57
MA2
MA15
MA16
MA17
MA18
MA19
MA20
MA22
MA23
MA24
MA25
MA26
11
13
21
22
23
24
25
26
27
28
29
30
33
34
35
37
39
40
41
42
44
53
54
55
84
101
102
107
108
109
112
133
136
137
138
151
153
160
161
162
163
164
200
202
214
216
222
232
244
264
270
276
277
281
282
287
288
289
291
293
295
296
297
308
311
315
327
359
361
474
566
568
570

F. 10 F. 11 COMUNE DI MORRO D'ALBA F. 11 F. 12

PROVINCIA DI ANCONA

PROVINCIA

COMUNE DI M

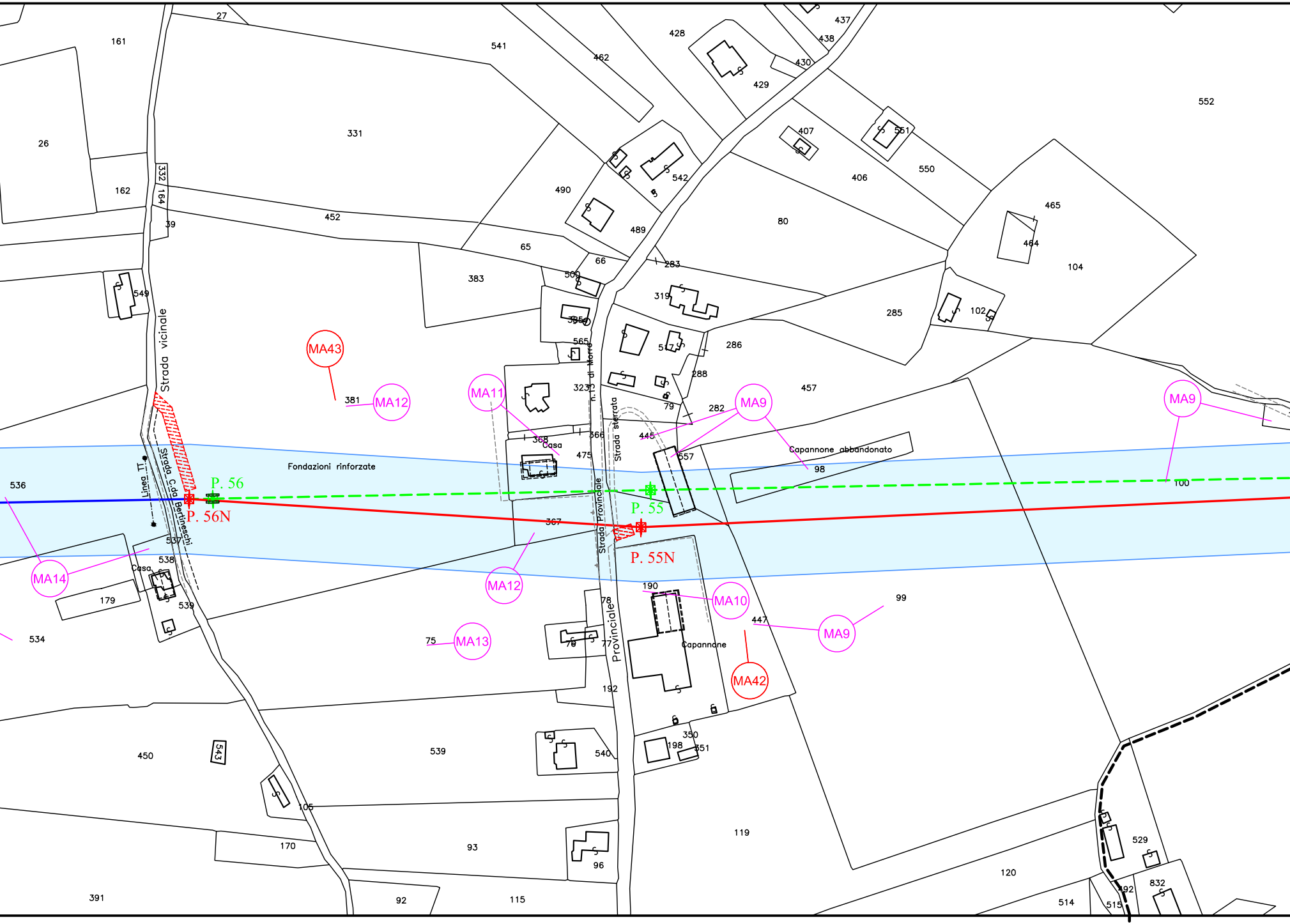
P. 56
P. 56N
P. 55
P. 55N
MA43
MA12
MA11
MA9
MA9
MA9
MA14
MA12
MA10
MA13
MA42
Strada vicinale
Strada C.da Bertineschi
Linea TT
Fondazioni rinforzate
Casa
Casa
Strada sterrata
Strada Provinciale
Strada Provinciale
n.1 di Morro
Capannone abbandonato
Capannone
27
161
26
162
332
164
39
331
541
462
428
437
438
430
429
552
407
551
550
406
542
490
489
452
80
465
464
104
65
66
283
383
500
319
285
102
549
565
286
288
457
381
323
79
282
445
368
366
475
557
98
100
536
367
537
538
179
539
534
75
76
77
78
190
447
99
192
350
198
351
450
543
539
540
105
170
93
96
119
120
529
832
514
515
492
391
92
115
F. 12
F. 17

COMUNE DI MORRO D'ALBA

PROVINCIA DI ANCONA

DI ANCONA PROVINCIA DI ANCONA

ORRO D'ALBA F. 12 | F. 13 COMUNE DI MORRO D'ALBA

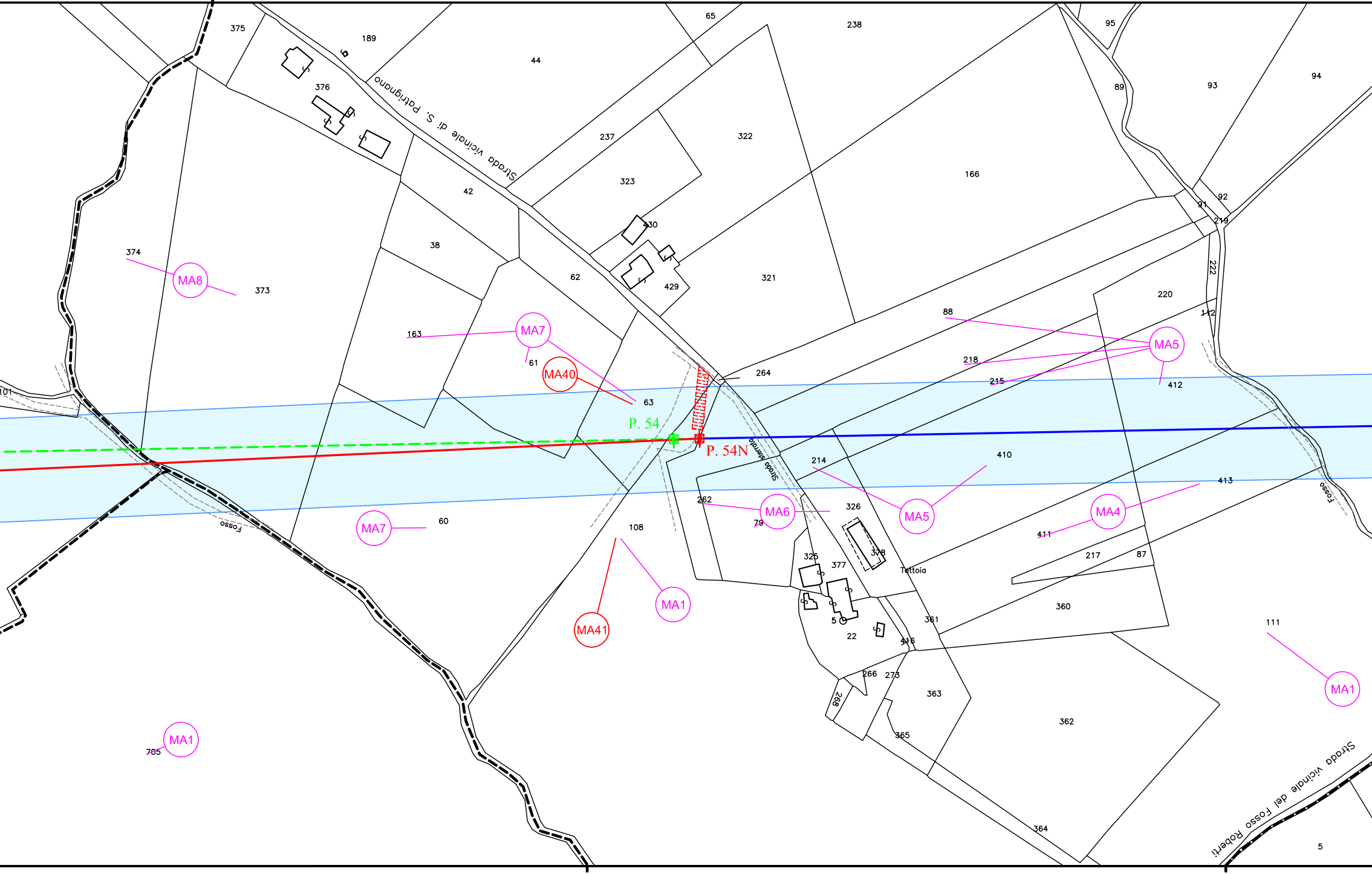

375
189
65
238
95
44
376
Strada vicinale di S. Patrignano
89
93
94
237
322
323
166
42
92
91
219
430
38
374
MA8
373
62
429
321
222
220
88
112
163
MA7
61
MA40
264
218
MA5
412
215
101
63
P. 54
P. 54N
Strada sterrata
214
410
413
Fosso
262
MA6
326
MA5
MA4
MA7
60
108
79
411
325
377
378
217
87
Tettoia
MA1
MA41
5
22
361
360
416
111
266
273
268
363
MA1
362
365
MA1
705
364
Strada vicinale del Fosso Roberti
5

COMUNE DI MORRO D'ALBA F. 17 | F. 13 COMUNE DI MORRO D'ALBA F. 13 | F. 18 COMUN

PROVINCIA DI ANCONA PROVINCIA DI ANCONA PROV

PROVINCIA DI ANCONA | PROVINCIA DI ANCONA

COMUNE DI MORRO D'ALBA F. 13 | F. 14 COMUNE DI MORRO D'ALBA

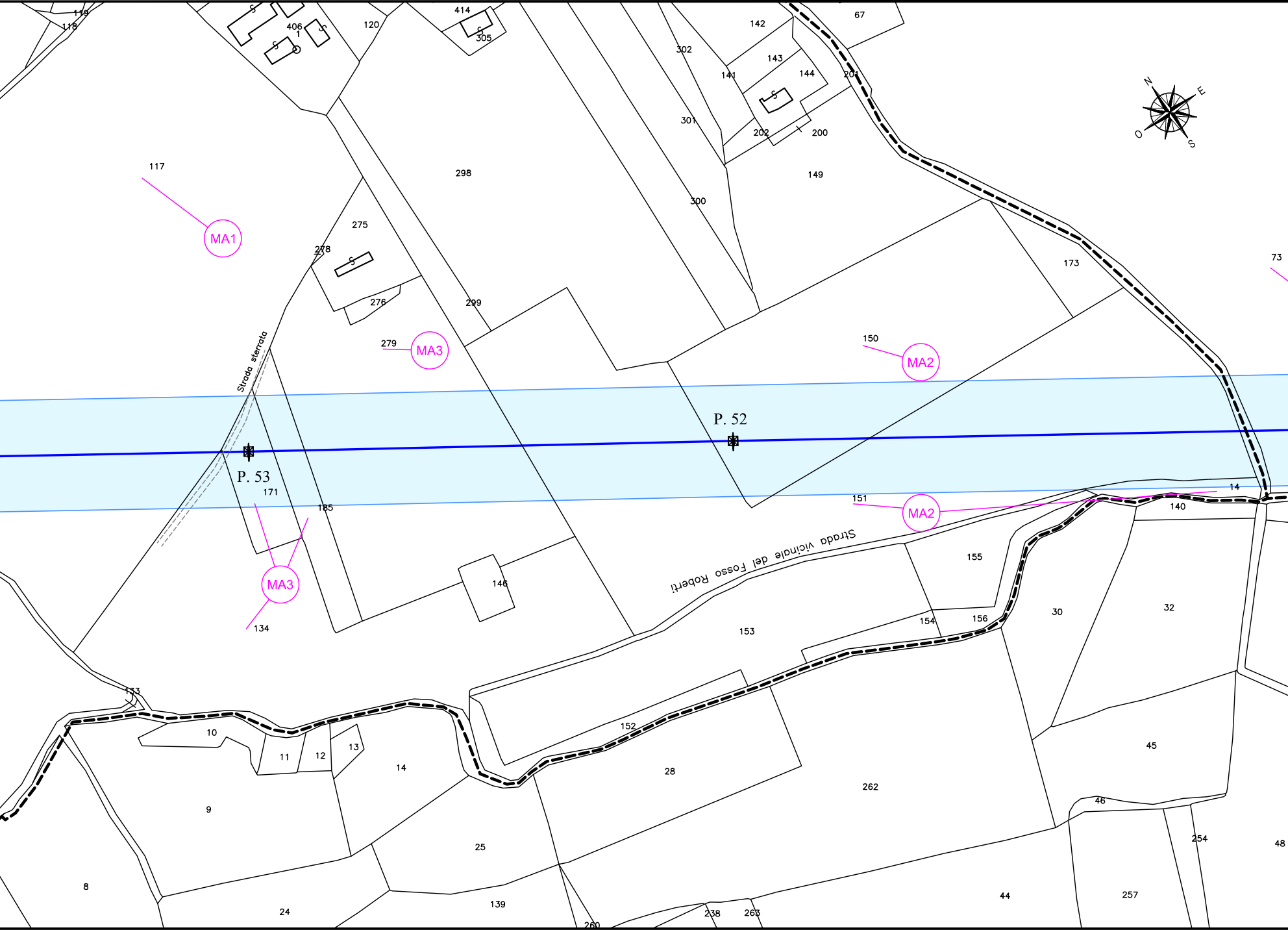
119
118
406
1
414
305
120
142
67
302
143
141
144
201
301
202
200
149
N
E
O
S
117
298
300
MA1
275
278
173
73
276
299
279
MA3
150
MA2
Strada sterrata
P. 52
P. 53
171
185
151
MA2
14
140
Strada vicinale del Fosso Roberti
155
MA3
146
30
32
134
154
156
153
133
152
10
11
12
13
14
28
262
45
9
46
254
48
25
8
24
139
260
238
263
44
257

E DI MORRO D'ALBA

INCIA DI ANCONA

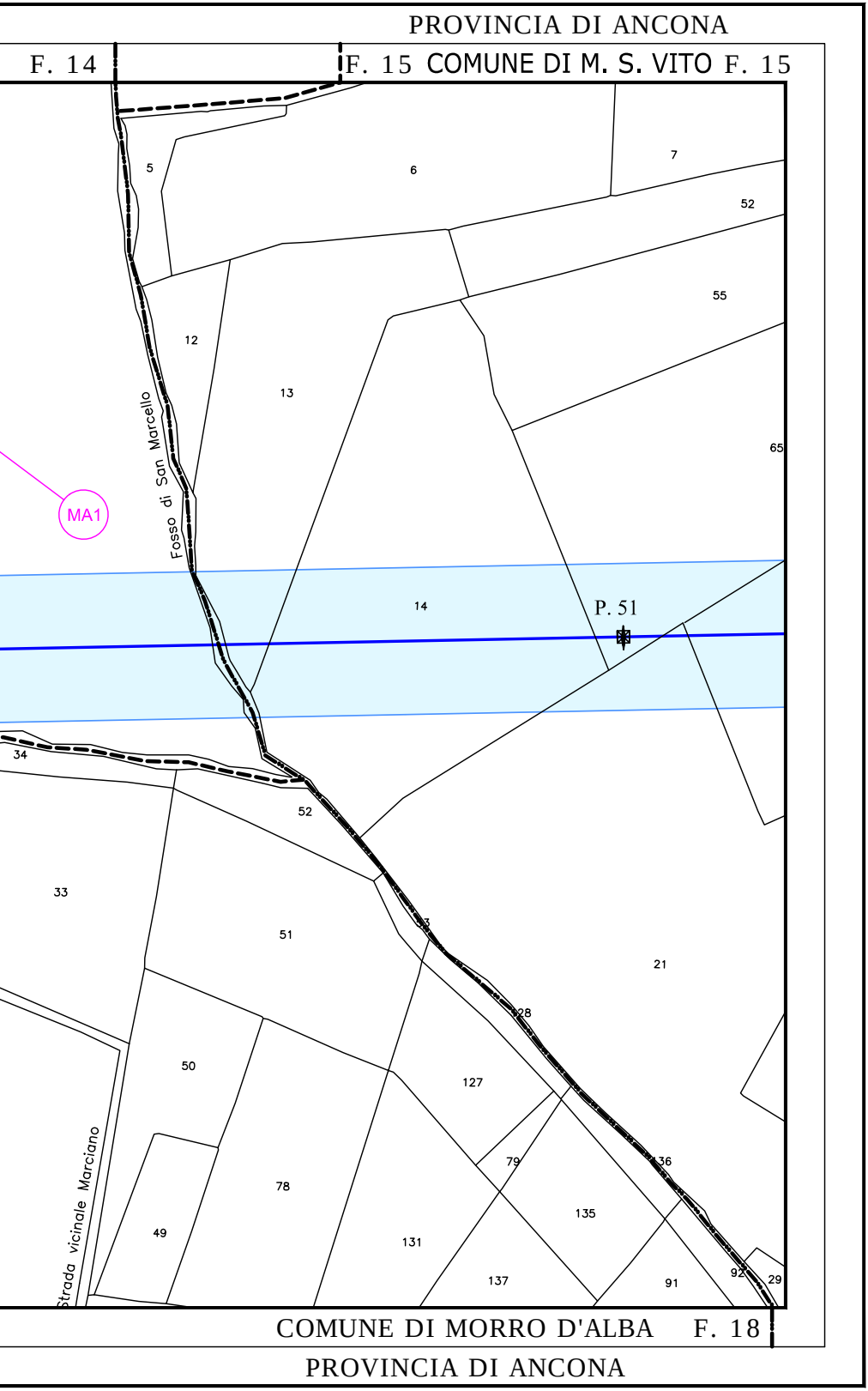
PROVINCIA DI ANCONA
F. 14
F. 15 COMUNE DI M. S. VITO F. 15
5
6
7
52
55
12
13
65
Fosso di San Marcello
MA1
14
P. 51
34
52
33
51
3
21
128
50
127
79
135
36
Strada vicinale Marciano
78
49
131
137
91
92
29
COMUNE DI MORRO D'ALBA F. 18
PROVINCIA DI ANCONA