Sviluppo Rete tra Pesaro e Ancona Realizzazione collegamento misto aereo cavo a 150 kV tra SE Candia e CP Fossombrone e demolizioni elettrodotti esistenti.

LEGENDA

▬	LINEA AT 220 kV ESISTENTE DA DECLASSARE A 150 kV
- - -	LINEA AT 220 kV DA DEMOLIRE
▬	LINEA AT 150 kV FUTURA
☒	PALO AT 220 kV ESISTENTE
☒	PALO AT 220 kV DA DEMOLIRE
☒	PALO AT 150 kV FUTURO
60.00 ▭	FASCIA API
6.00 ▨	AREA DI OCCUPAZIONE TEMPORANEA
○ XX	NUMERO PIANO

DOTT. ING. LIMONE ANTONIO
N. ISCR. 12048

REVISIONI					
00	30/11/2018	EMISSIONE PER PTO	R. DI LORETI DTCS-PRI-LI	B. TAMMARO DTCS-PRI-LI	A. LIMONE DTCS-PRI
N.	DATA	DESCRIZIONE	ELABORATO	VERIFICATO	APPROVATO

TIPOLOGIA DELL'ELABORATO	CODIFICA DELL'ELABORATO
PLANIMETRIA	DE23787A1CEX1027

Terna Rete Italia
TERNA GROUP

PROGETTO	TITOLO
COLLEGAMENTO CANDIA-FOSSOMBRONE	INTERVENTO 1 - VARIANTI E TRATTA AEREA P.69-P.69G PLANIMETRIA CATASTALE CON FASCIA API COMUNE DI OSTRA (AN)
RICAVATO DAL DOC. TERNA	
CLASSIFICAZIONE DI SICUREZZA	

NOME DEL FILE	SCALA CAD	FORMATO	SCALA	FOGLIO
DE23787A1CEX1027_00.dwg	1 unità = 1 mm	297x1700	1:2000	02 / 02

Questo documento contiene informazioni di proprietà Terna Rete Italia S.p.A. e deve essere utilizzato esclusivamente dal destinatario in relazione alle finalità per le quali è stato ricevuto. E' vietata qualsiasi forma di riproduzione o di divulgazione senza l'esplicito consenso di Terna Rete Italia S.p.A.

This document contains information proprietary to Terna Rete Italia S.p.A. and it will have to be used exclusively for the purposes for which it has been furnished. Whichever shape of spreading or reproduction without the written permission of Terna Rete Italia S.p.A. is prohibit.

m28IO001SG-r00

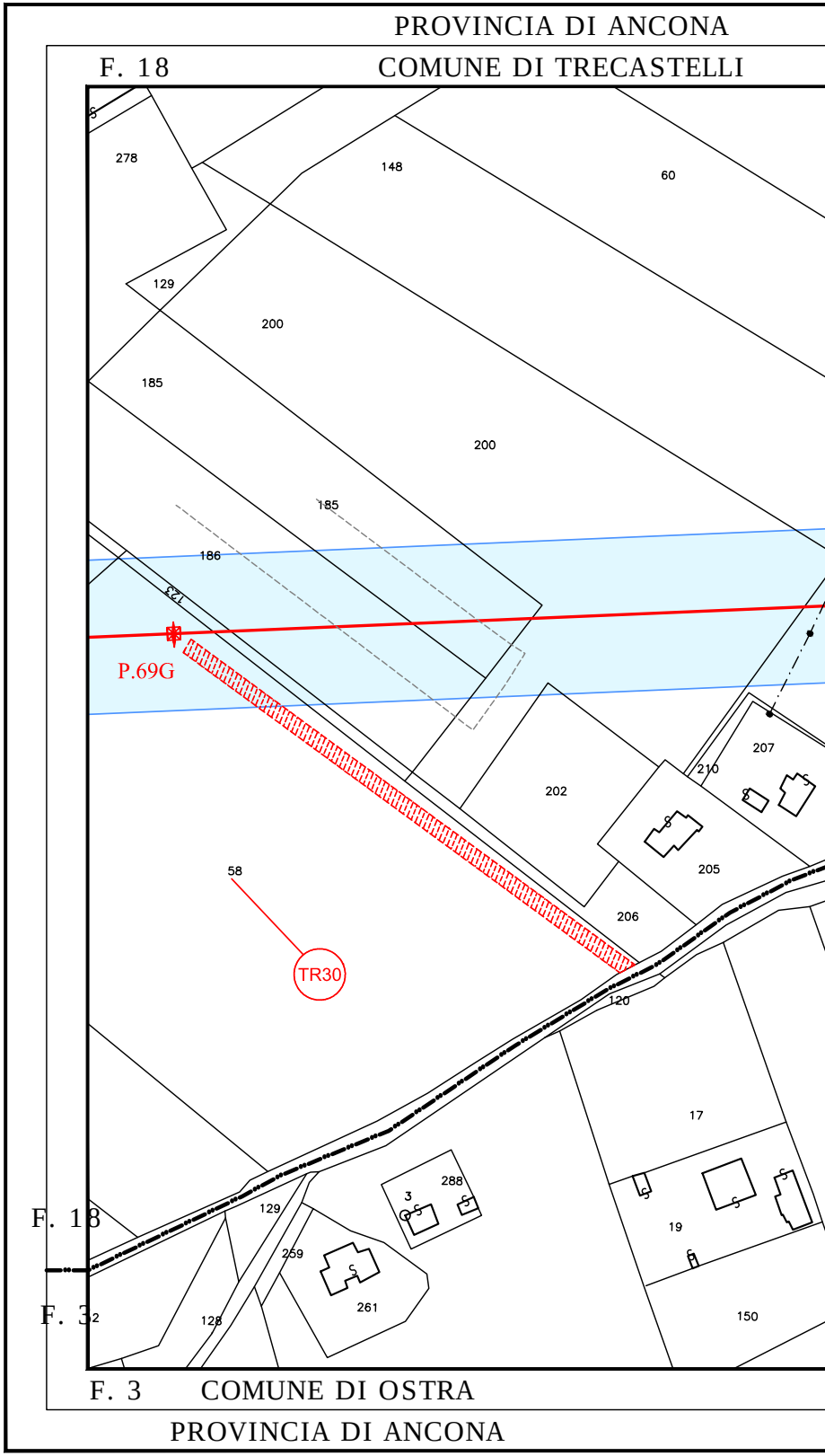
PROVINCIA DI ANCONA
F. 18
COMUNE DI TRECASTELLI
278
148
60
129
200
185
200
185
186
123
P.69G
58
TR30
202
207
210
205
206
120
17
19
150
288
3
129
259
261
128
F. 18
F. 3
2
F. 3
COMUNE DI OSTRA
PROVINCIA DI ANCONA

PROVINCIA DI ANCONA

F. 18 F. 14 F. 1 COMUNE DI OSTRA

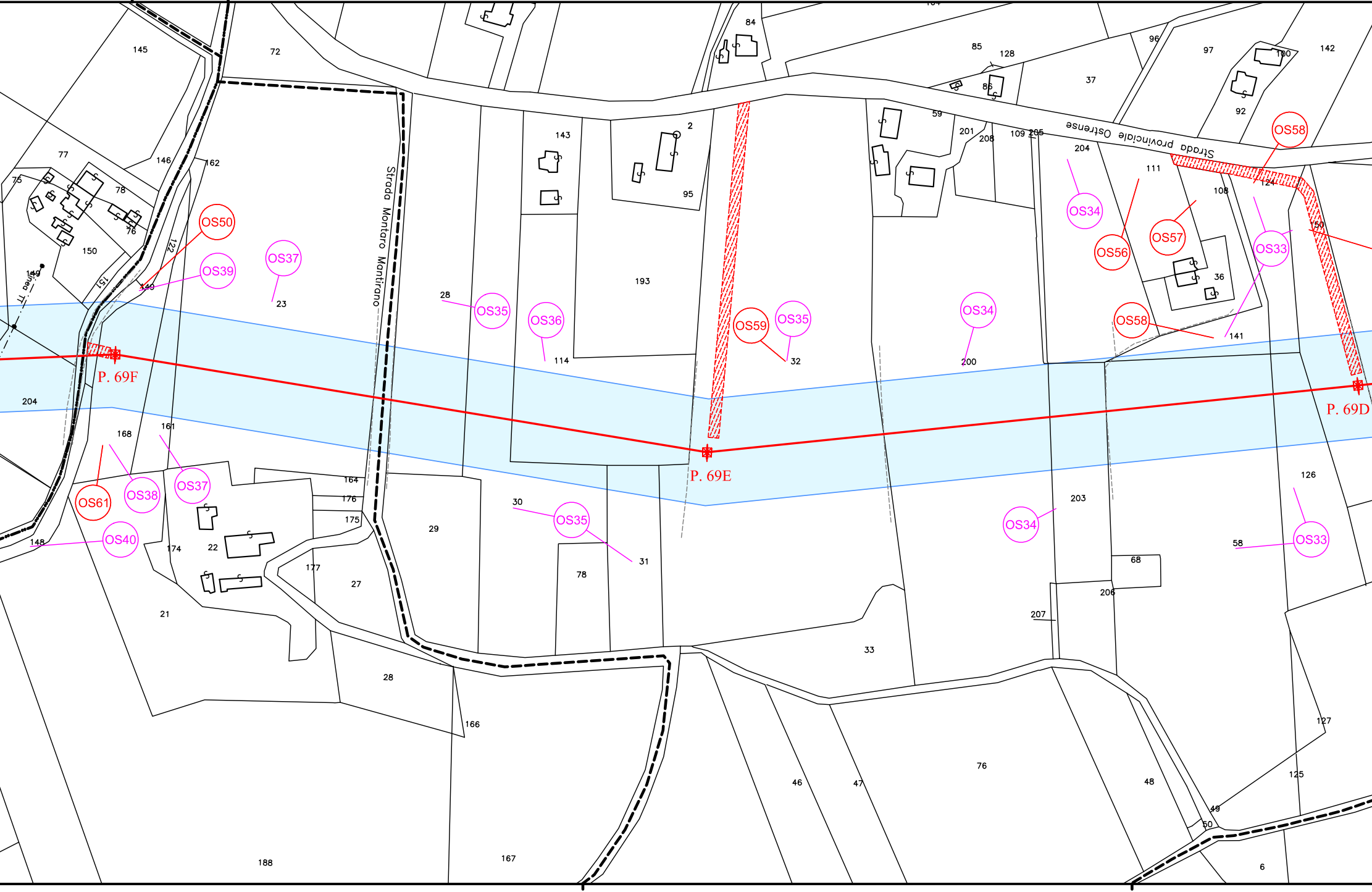
Strada Montaro Mantirano
Strada provinciale Ostrense
P. 69F
P. 69E
P. 69D
OS33
OS34
OS35
OS36
OS37
OS38
OS39
OS40
OS50
OS56
OS57
OS58
OS59
OS61
145
72
84
85
128
86
37
96
97
100
142
92
59
201
208
109
205
204
111
108
124
150
36
141
143
2
95
193
77
75
78
76
146
162
122
150
151
149
140
23
28
114
32
200
204
168
161
164
176
175
29
30
31
78
203
58
126
148
174
22
177
27
21
68
206
207
33
28
166
76
46
47
48
127
125
49
50
6
188
167

COMUNE DI OSTRA F. 3 F. 1 COMUNE DI OSTRA F. 1 F. 4 COMUNE DI OST

PROVINCIA DI ANCONA PROVINCIA DI ANCONA PROVINCIA DI ANC

PROVINCIA DI ANCONA PROVINCIA DI ANCONA

COMUNE DI OSTRA F. 1 | F. 2 COMUNE DI OSTRA

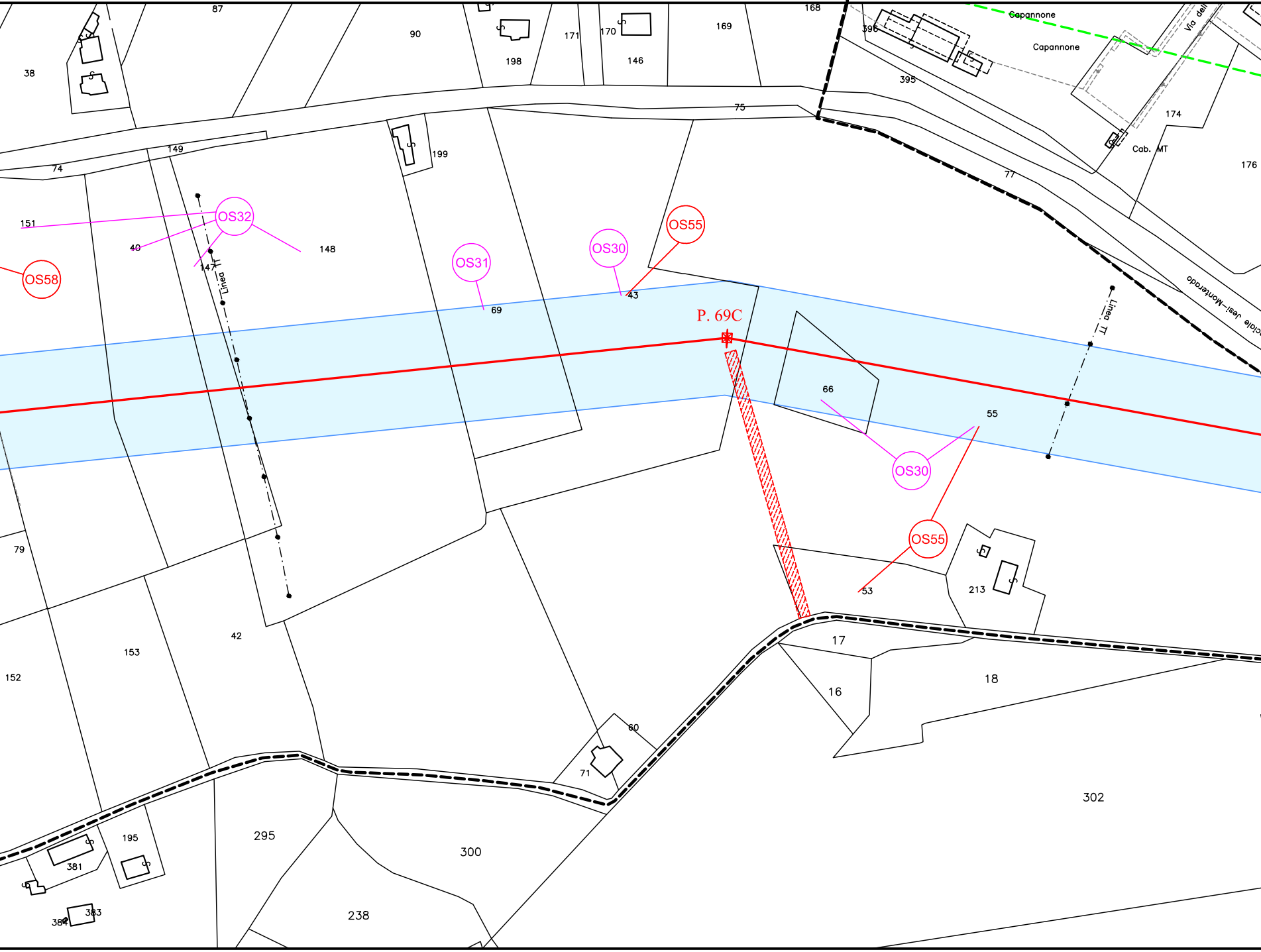
87
90
171
170
169
168
198
146
38
75
149
74
199
396
395
Capannone
Capannone
Via dell
174
Cab. MT
176
77
151
OS32
40
148
147
Linea TT
OS58
OS31
OS30
OS55
43
69
P. 69C
66
55
OS30
OS55
Linea TT
Provinciale Jesi–Monterado
79
53
213
17
16
18
42
153
152
60
71
295
300
302
195
381
383
384
238

RA

ONA

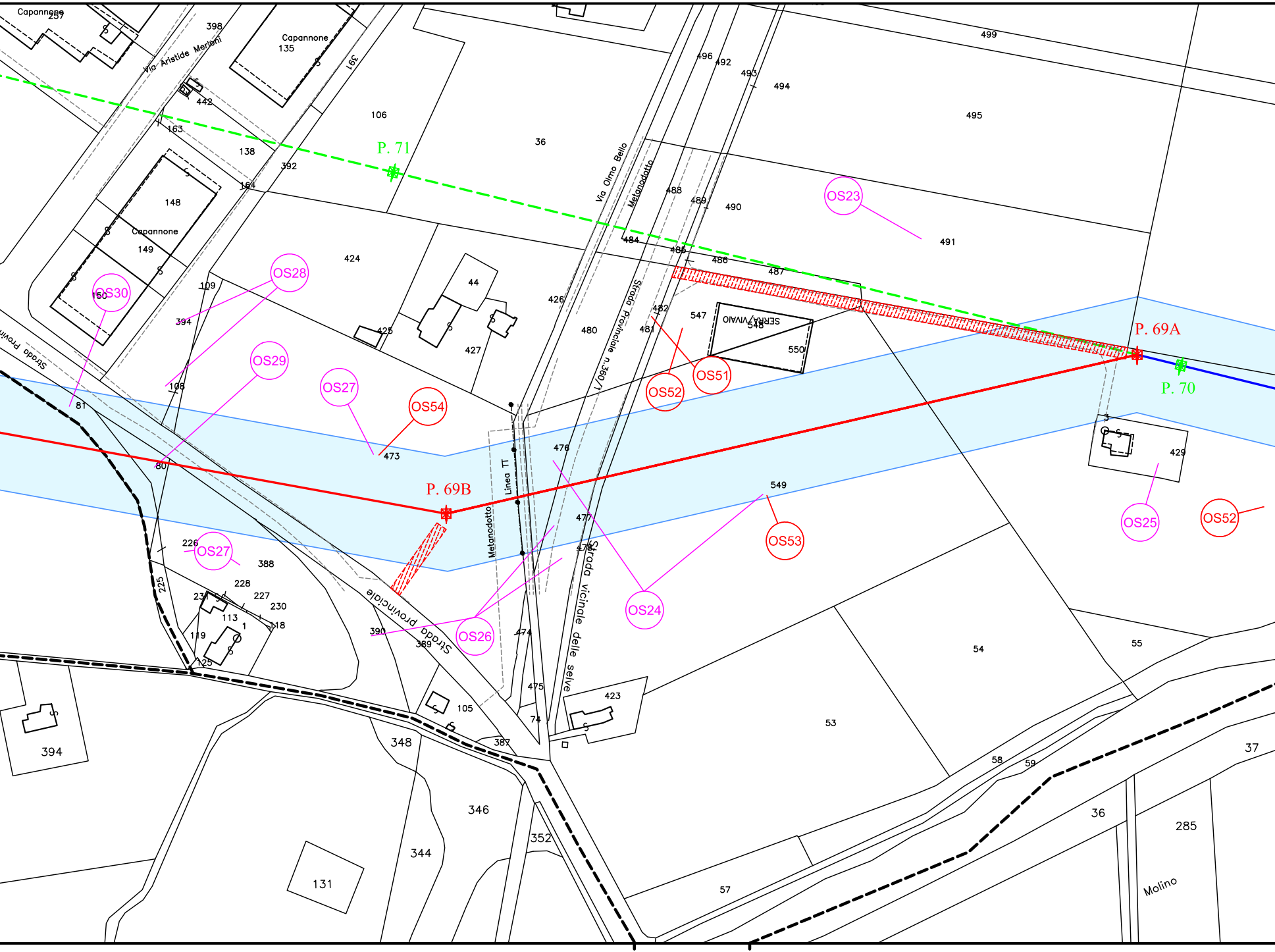

P. 71
P. 70
P. 69A
P. 69B
OS23
OS24
OS25
OS26
OS27
OS27
OS28
OS29
OS30
OS51
OS52
OS52
OS53
OS54
Capannone
257
Capannone
135
Capannone
149
Via Aristide Merloni
Strada Provinciale
Via Olmo Bello
Metanodotto
Strada Provinciale n.360/1
Linea TT
Metanodotto
Strada vicinale delle selve
Strada provinciale
SERRA/VIVAIO
Molino
398
391
442
163
138
392
164
148
106
36
150
109
394
108
81
80
424
44
425
427
426
480
481
482
547
548
550
484
485
486
487
488
489
490
491
496
492
493
494
495
499
476
477
478
473
549
429
226
388
228
227
230
231
113
1
118
119
125
225
390
389
474
475
74
387
105
423
54
55
53
58
59
57
37
36
285
394
348
346
344
352
131

COMUNE DI OSTRA F. 4 F. 2 F. 4 COMUNE DI OS

PROVINCIA DI ANCONA PROVINCIA DI AN

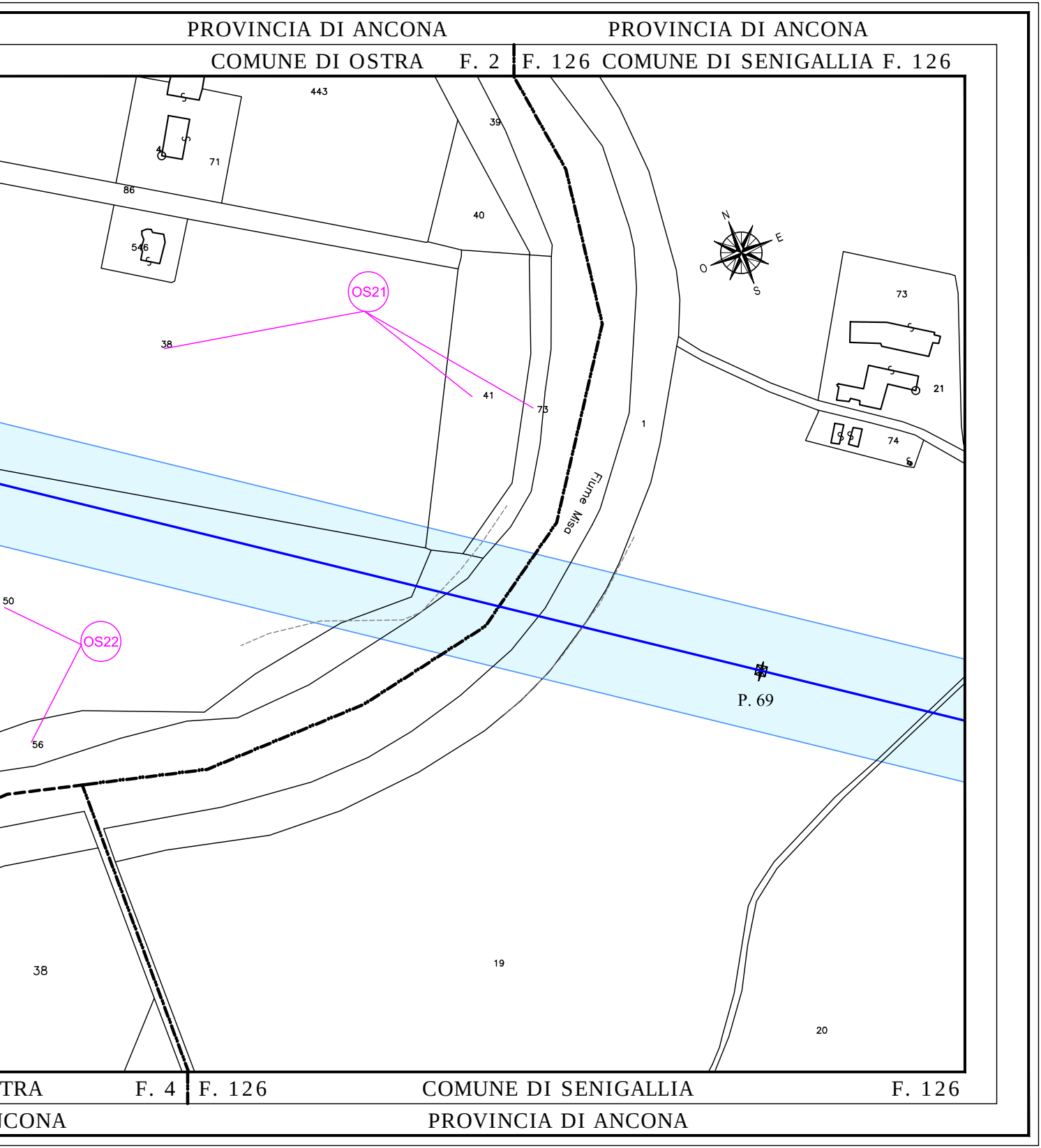
PROVINCIA DI ANCONA
PROVINCIA DI ANCONA
COMUNE DI OSTRA F. 2
F. 126 COMUNE DI SENIGALLIA F. 126
443
39
71
4
86
40
546
OS21
38
41
73
1
Fiume Misa
N
E
O
S
73
21
74
50
OS22
56
P. 69
38
19
20
TRA F. 4
F. 126 COMUNE DI SENIGALLIA F. 126
NCONA
PROVINCIA DI ANCONA